

1341 Eger–Mezőkövesd–Tiszaújváros–Nyíregyháza

1427	1	5	1426	3	3965	Km	KMKK Zrt. (Agria)	3965	4	1426	1426	6	2	1427
o	o	o	o	o	o					o	o	o	o	o
	7 30	12 00	15 30	17 30		0,0	Eger, aut. áll.		8 55	10 10	13 25	18 35	18 35	
						0,7	Eger, színház		8 53			18 33	18 33	
	7 33	12 03	15 34	17 35		2,0	Eger, Maklári hóstya		8 50	10 06	13 21	18 30	18 30	
						5,4	Eger, AGROKER					18 25	18 25	
	7 39	12 09	15 40	17 41		6,6	Andornaktálya, iskola		8 44	10 00	13 15	18 22	18 22	
	7 43	12 13		17 45		9,0	A.tálya, szoc. otthon		8 40			18 18	18 18	
	7 44	12 14		17 46		9,0	A.tálya, szoc. otthon		8 39			18 17	18 17	
	7 55			17 57		19,8	Mezőkövesd, Váci M. u.		8 28			18 05	18 06	
						20,9	0,0 M.kövesd, aut. áll. bej. út							
7 32	7 58		15 58	18 00		0,3	Mezőkövesd, aut. áll.		8 25	9 42	12 57	18 02	18 03	19 03
7 34	8 00		16 00	18 01		0,3	Mezőkövesd, aut. áll.		8 24	9 36	12 51	18 01	18 02	19 02
						20,9	0,0 M.kövesd, aut. áll. bej. út							
	8 02			18 03		21,5	M.kövesd, Szent László tér		8 22			17 59		
	8 04			18 04		22,0	M.kövesd, gimnázium		8 21			17 58	17 59	
	8 14			18 15		30,5	Mezőnyárad, temető		8 10			17 48	17 48	
	8 17			18 18		31,9	Mezőkeresztes, lakótelep		8 07			17 46	17 46	
	8 20			18 21		33,8	Mezőkeresztes, aut. vt.		8 04			17 43	17 43	
	8 21			18 22		34,3	Mezőkeresztes, templom		8 03			17 42	17 42	
	8 26			18 28		38,5	Mezőnagymihály, presszó		7 57			17 37	17 37	
	8 31			18 33		43,2	Gelej, sz. bolt		7 52			17 31	17 31	
	8 41			18 43		52,6	Mezőcsát, vásár tér		7 42			17 18	17 18	
	8 43		18 45			54,1	Mezőcsát, aut.vt.		7 40			17 15	17 15	
					18 51	54,1	Mezőcsát, aut.vt.		7 35			17 14	17 14	
					18 58	60,5	Tiszatarjáni elág. [3]		7 29			17 07	17 07	
					19 01	62,9	Hejőkürt, aut. vt.		7 19			17 04	17 04	
					19 04	65,1	Hejőkürt, logisztikai központ		7 16					
	9 01				19 06	67,3	Oszlár, aut. vt.		7 14			16 58	16 58	
	9 05				19 10	69,9	Tiszapalkonya, kh.		7 10			16 55	16 55	
					74,7		0,0 T.újváros, Ovárosi elág.							
	9 13		16 50	19 18		0,9	Tiszaújváros, bej. út		7 02	8 45	12 00	16 47	16 47	
8 34	9 15		19 20			0,8	Tiszaújváros, aut. áll.		7 00			16 45	16 45	18 05
8 40	9 20					1,8	Tiszaújváros, aut. áll.					16 44	16 44	18 05
	9 21		16 50			0,9	Tiszaújváros, bej. út			8 45	12 00	16 43	16 43	
						0,0	T.újváros, Ovárosi elág.							
8 52	9 30	13 38	17 00			74,7	Polgár, aut. vt.			8 37	11 52	16 27	16 27	17 54
9 00	9 38	13 46	17 08			82,6	Újtikos elág. [2]			8 24	11 39	16 19	16 19	17 40
	9 47	13 55	17 16			90,5	Tiszavasvári, Józsefháza			8 18	11 33	16 09	16 09	
9 24	9 56	14 09	17 23			99,2	Tiszavasvári, Városháza tér			8 12	11 27	16 00	16 00	17 25
	9 59	14 11	17 24			106,1	Tiszavasvári, posta			8 11	11 26	15 59	15 59	
	10 02	14 14	17 25			106,7	Tiszavasvári, isk.			8 10	11 25	15 58	15 58	
9 42	10 15	14 26	17 40			107,4	Nagyecserkesz, aut. vt.			7 55	11 10	15 43	15 43	17 12
	10 28	14 39				122,1	Nyíregyháza, Konzervgyár					15 32	15 32	
9 55	10 30	14 40	18 00			133,7	Nyíregyháza, aut. áll.			7 40	10 55	15 30	15 30	17 00
						134,4								

A járatok az útvonalon rendszeresített, de a mezőben fel nem tüntetett egyéb megállóhelyeknél nem állnak meg.

15 hetek első iskolai előadási napját megelőző munkaszüneti napokon

XII.14-én, 2015. II.1-től V.17-ig és IX.6-tól XII.6-ig a hetek első munkanapját megelőző munkaszüneti napokon.

A 3 és 4 számú járatokat a BORSOD VOLÁN Zrt. közlekedteti.

1343 Eger–Füzesabony–Debrecen–Hajdúszoboszló

Km	Km	KMKK Zrt. (Agria)	5	1344	1344	9	1	15	1344	1344	3	1344	17	7	1447	1447	13	11
			○	○	○	○	○	○	○	○	○	○	○	○	○	○	○	○
0,0	0,0	Eger, aut. áll.	5 15	6 15	6 15	8 30	10 15	10 15	12 45	12 45	13 45	14 20	14 45	14 45	16 00	16 00	18 15	18 15
0,7	0,7	Eger, színház																
1,4		Eger, vá. bej. út					10 18	10 18			13 48							
3,0		Eger, VOLÁN telep					10 21	10 21			13 51							
	2,0	Eger, Maklári hóstya	5 18	6 19	6 19	8 34			12 48	12 50		14 24		14 48	16 04	16 04		18 19
	2,6	Eger, Kertész út 124.				8 35												18 20
	3,4	Eger, ZF Hungária Kft. Kistályai út 2.	5 20									14 26		14 50				18 21
	6,6	Andornaktálya, iskola	5 26	6 26	6 26	8 41			12 54	12 58		14 31		14 56	16 10	16 10		18 26
	7,6	Andornaktálya, kh.										14 32						
	9,0	A.tálya, szoc. otthon	5 30	6 31	6 31	8 45			12 57	13 03		14 36		15 00				18 30
	11,7	Nagyfalu, bej.út	5 33			8 48								15 03				18 33
	12,8	Maklár, kh.	5 35			8 50								15 05				18 35
13,7		Kerecsend, aut. vt.	○				10 33	10 33			14 03							
13,7		Kerecsend, aut. vt.					10 34	10 34			14 04							
14,6		Kerecsend, F.abonyi út 75.					10 36	10 36										
20,3	19,3	Füzesabony, Pikopack																
21,4	20,4	Füzesabony, Erősítő üzem																
23,0	22,0	0,0 Füzesabony, vá. bej. út	○				10 45	10 45										
	1,2	Füzesabony, vá.	5 46			9 02	10 48	10 48			14 15			15 16				18 47

Km	Km	KMKK Zrt. (Agria)	5	1344	1344	9	1	15	1344	1344	3	1344	17	7	1447	1447	13	11
			○	○	○	○	○	○	○	○	○	○	○	○	○	○	○	○
	1,2	Füzesabony, vá.	5 48			9 04	10 55	10 55			14 17			15 18				18 49
23,0	22,0	0,0 Füzesabony, vá. bej. út					10 57	10 57										
23,8	22,8	Füzesabony, TÚZÉP	5 51			9 07	10 58	10 58			14 20			15 21				18 52
26,1	25,1	Dormánd, aut. vt.	5 53			9 10	11 01	11 01			14 23		15 19	15 23				18 55
27,7	26,7	Besenyőtelek, kisbolt	5 55			9 12	11 03	11 03			14 25			15 25				18 57
28,3	27,3	Besenyőtelek, ÁFÉSZ	5 57			9 14	11 05	11 05			14 27		15 23	15 27				18 59
46,2	45,2	Poroszló, Fő út 81.	6 15			9 30	11 23	11 21			14 43			15 45				19 15
47,0	46,0	Poroszló, Református temp.	6 17			9 32	11 25	11 23			14 45		15 41	15 47				19 17
56,1	55,1	0,0 Tiszafüred, vá. bej. út																
	0,5	Tiszafüred, aut. áll.	6 29	7 30	7 30	9 42	11 37	11 34			14 55		15 52	15 59	17 05	17 05		19 27
	0,5	Tiszafüred, aut. áll.	6 31	7 33	7 33	9 44	11 42	11 35			14 57		15 52	16 01	17 10	17 10		19 29
56,1	55,1	0,0 Tiszafüred, vá. bej. út																
57,4	56,4	T.füred, Nemzeti étterem	6 35	7 37	7 37	9 47	11 45	11 39			15 00			16 04	17 13	17 13		19 32
58,4	57,4	Tiszafüred, Shell kút	6 37	7 39	7 39	9 49	11 47	11 41			15 02			16 06	17 15	17 15		19 34
65,4	64,4	Egyeki elág. [5]	6 45	7 46	7 46	9 56	11 55	11 49			15 09			16 12	17 22	17 22		19 41
73,5	72,5	Kaparó Csárda	6 53	7 54	7 54	10 03	12 02	11 56	14 04		15 16		16 08	16 19				19 48
74,3	73,3	Kócsútfalu, sz. bolt.	6 54	7 55	7 55	10 04	12 03	11 57			15 17			16 20				19 49
92,9	91,9	Hortobágy, csárda	7 12	8 15	8 15	10 20	12 18	12 13	14 20	14 39	15 33		16 24	16 36				20 05
92,9	91,9	Hortobágy, csárda	7 12	8 17	8 17	10 20	12 20	12 13	14 20	14 39	15 33		16 24	16 36				20 05
94,7	93,7	Hortobágy, benzinkút	7 14	8 19	8 19	10 22	12 22	12 15		14 41	15 35			16 38				20 07
107,5	106,5	Főcsatorna híd	7 26	8 30	8 30	10 34	12 34	12 25		14 51	15 47			16 48				20 19
109,2	108,2	Balmazújvárosi útélág.	7 28	8 33	8 33	10 36	12 36	12 27		14 54	15 49			16 50				20 21
124,8	123,8	Debrecen, aut. jav. Kft.		8 49	8 49	10 49					16 02				18 39	18 39		20 34
128,5	127,5	Debrecen, Böszörményi u.	7 49	8 55	8 55	10 54	12 54	12 46		15 16	16 07		17 10	18 44	18 44	20 29		20 39
129,3	128,3	Debrecen, Hortobágy u.				10 56					16 10				18 46	18 46	20 31	20 41
130,1	129,1	Debrecen, Nyugati utca		8 58	8 58	10 58					16 13							20 43
130,9	129,9	Debrecen, aut. áll.	7 55	9 00	9 00	11 00	13 00	12 50	15 00	15 20	16 15		16 17 00	17 15	18 50	18 50	20 35	20 45
130,9	129,9	Debrecen, aut. áll.				9 05		13 10										
142,7	141,7	Ebes, bej. út [1]				9 17		13 25										
150,2	149,2	Hajdúszoboszló, aut. áll.	○			9 25	13 35											

A járatok az útvonalon rendszeresített, de a mezőben fel nem tüntetett egyéb megállóhelyeknél nem állnak meg.

16 hetek utolsó iskolai előadási napján, 16 hetek első iskolai előadási napját megelőző munkaszüneti napokon

16a hetek utolsó munkanapja kivételével munkanapokon és szabadnapokon, 16a hét utolsó munkanapján és munkaszüneti napokon

A 3, 9, 11 és 13 számú járatokat az ÉMKK Zrt. (Hajdú) közlekedteti.

1343 Hajdúszoboszló–Debrecen–Füzesabony–Eger

Km	Km	KMKK Zrt. (Agria)	8	1447	1447	10	6	14	18	1447	1344	1344	1344	1344	1344	12	4	
			○	○	○	○	○	○	○	○	○	○	○	○	○	○	○	
0,0	0,0	Hajdúszoboszló, aut. áll.									14 40							
7,5	7,5	Ebes, bej. út [1]									14 50							
19,3	19,3	Debrecen, aut. áll.	○								15 02							
19,3	19,3	Debrecen, aut. áll.	○															
19,3	19,3	Debrecen, aut. áll.	○	5 15	6 50	6 50	9 00	10 00	12 00	13 45	15 10	15 15	16 20			18 00	18 00	
20,1	20,1	Debrecen, Nyugati utca		5 17								15 17						
20,9	20,9	Debrecen, Hortobágy u.		5 19	6 55	6 55		10 05	12 05									
21,7	21,7	Debrecen, Bőszörményi u.		5 21	6 58	6 58	9 05	10 08	12 08	13 50	15 14	15 19	16 25			18 04	18 05	
25,4	25,4	Debrecen, aut. jav. Kft.		5 25	7 04	7 04		10 13	12 13		15 20	15 25						
41,0	41,0	Balmazújvárosi útélág.		5 38			9 27	10 26	12 26	14 12	15 36		16 47			18 25		
42,7	42,7	Főcsatorna híd		5 40			9 29	10 28	12 28	14 14	15 39		16 49			18 27		
55,5	55,5	Hortobágy, benzinkút		5 51			9 41	10 40	12 40	14 24	15 49	15 53	16 59			18 36		
57,3	57,3	Hortobágy, csárda	○	5 53			9 43	10 42	12 42	14 26	15 51	15 55	17 01			18 38		
57,3	57,3	Hortobágy, csárda		5 53			9 43	10 42	12 42	14 27	15 52	15 55	17 02			18 38		
75,9	75,9	Kócsújfalu, sz. bolt.		6 09			10 01	10 58	12 58	14 43	16 10		17 18			18 54		
76,7	76,7	Kaparró Csárda		6 10			10 02	10 59	12 59	14 44	16 12	16 11	17 20			18 55	18 49	
84,8	84,8	Egyeki elág. [5]		6 16	8 22	8 22	10 10	11 06	13 06	14 51	16 19					19 02		
91,8	91,8	Tiszafüred, Shell kút		6 22	8 29	8 29	10 18	11 13	13 13	14 59	16 25		17 32			19 09		
92,8	92,8	T.füred, Nemzeti étterem		6 24	8 32	8 32	10 20	11 15	13 15	15 01	16 27		17 34			19 10		
94,1	94,1	0,0 Tiszafüred, vá. bej. út																
	0,0	Tiszafüred, aut. áll.	○	6 27	8 35	8 35	10 23	11 18	13 18	15 05	16 15	16 30		17 37		19 13	19 05	
	0,5	Tiszafüred, aut. áll.		6 30	8 40	8 40	10 24	11 20	13 20	15 06	16 20	16 32		17 39	17 40	19 14	19 05	
94,1	94,1	0,0 Tiszafüred, vá. bej. út																
103,2	103,2	Poroszló, Református temp.		6 40			10 35	11 30	13 30	15 17						19 25	19 15	
104,0	104,0	Poroszló, Fő út 81.		6 42			10 37	11 32	13 32	15 19						19 27		
121,9	121,9	Besenyőtelek, ÁFÉSZ		6 58			10 53	11 48	13 48	15 35						19 43	19 32	
122,5	122,5	Besenyőtelek, kisbolt		7 00			10 55	11 50	13 50	15 37						19 45		
124,1	124,1	Dormánd, aut. vt.		7 02			10 57	11 52	13 52	15 39						19 47	19 36	
126,4	126,4	Füzesabony, TÚZÉP		7 05			11 00	11 55	13 55	15 41						19 50		
127,2	127,2	0,0 Füzesabony, vá. bej. út																
	1,2	Füzesabony, vá.	○	7 08			11 03	11 58	13 58	15 44						19 53		

Km	Km	KMKK Zrt. (Agria)	8	1447	1447	10	6	14	18	1447	1344	1344	1344	1344	1344	12	4	
			○	○	○	○	○	○	○	○	○	○	○	○	○	○	○	
	1,2	Füzesabony, vá.		7 10			11 05	12 00	14 00	15 45								
127,2	127,2	0,0 Füzesabony, vá. bej. út																
128,8	128,8	Füzesabony, Erősítő üzem																
129,9	129,9	Füzesabony, Pikopack																
135,6		Kerecsend, F.abonyi út 75.							15 55									
136,5		Kerecsend, aut. vt.	○					12 11	15 56									
136,5		Kerecsend, aut. vt.						12 11	15 56									
136,4		Maklár, kh.		7 22			11 17	14 12								20 07		
137,5		Nagytálya, bej.út		7 24			11 19	14 14								20 09		
140,2		A.tálya, szoc. otthon		7 27			11 22	14 17			17 29	17 15	18 35	18 35	19 04	20 12		
141,6		Andornaktálya, kh.																
142,6		Andornaktálya, iskola		7 31	9 35	9 35	11 27	14 21			17 33	17 19	18 39	18 39	19 08	20 17		
145,8		Eger, ZF Hungária Kft. Kistályai út 2.					11 32	14 25								20 22		
146,6		Eger, Kertész út 124.		7 37				14 27										
147,2		Eger, Maklári hóstya		7 40	9 41	9 41	11 36	14 30			17 42	17 25	18 47	18 47	19 17	20 26	20 07	
147,2		Eger, VOLÁN telep						12 23	16 08									
148,8		Eger, vá. bej. út						12 26	16 12									
149,5	148,5	Eger, színház		7 43			11 39	12 28	14 33	16 14	17 44	17 30	18 49	18 49	19 19	20 29	20 09	
150,2	149,2	Eger, aut. áll.	○	7 45	9 45	9 45	11 40	12 30	14 35	16 15	17 45	17 15	18 50	18 50	19 20	20 30	20 10	

A járatok az útvonalon rendszeresített, de a mezőben fel nem tüntetett egyéb megállóhelyeknél nem állnak meg.

12 hetek utolsó iskolai előadási napján , 16 hetek első iskolai előadási napját megelőző munkaszüneti napokon

12a hetek utolsó munkanapja kivételével munkanapokon és szabadnapokon , 12a hét utolsó munkanapján és munkaszüneti napokon

A 6, 8 és 14 számú járatokat az ÉMKG Zrt. (Hajdú) közlekedteti.

1344 Eger–Mezőkövesd–Debrecen–Hajdúszoboszló

Km	Km	KMKK Zrt. (Agria)	1	7	5	3	9	1447	1447
0,0	0,0	Eger, aut. áll.	6 15	6 15	12 45	12 45	14 20	16 00	16 00
0,7	0,7	Eger, színház							
2,0	2,0	Eger, Maklári hóstya	6 19	6 19	12 48	12 50	14 24	16 04	16 04
3,4	3,4	Eger, ZF Hungária Kft. Kistályai út 2.					14 26		
5,4	5,4	Eger, AGROKER	6 24	6 24			14 29		
6,6	6,6	Andornaktálya, iskola	6 26	6 26	12 54	12 58	14 31	16 10	16 10
7,6	7,6	Andornaktálya, kh.					14 32		
8,2	8,2	A.tálya, Rákóczi út 210.					14 33		
9,0	9,0	A.tálya, szoc. otthon	6 30	6 30	12 57	13 02	14 35		
9,0	9,0	A.tálya, szoc. otthon	6 31	6 31	12 57	13 03	14 36		
19,8	19,8	Mezőkövesd, Váci M. u.	6 41	6 41			14 46		
21,2	21,2	Mezőkövesd, aut. áll.	6 44	6 44			14 49	16 28	16 28
21,2	21,2	Mezőkövesd, aut. áll.	6 46	6 46			14 51	16 28	16 28
22,2	21,6	M.kövesd, Széchenyi út	6 48	6 48			14 53		
32,4	31,8	Egerlővő, aut. vt.	7 02	7 02		13 36	15 07	16 41	16 41
36,4	35,8	Borsodivánka, aut. vt.	7 08	7 08		13 41	15 13	16 45	16 45
42,1	41,5	Poroszló, vá. bej. út	7 15	7 15		13 47	15 20	16 52	16 52
43,3	42,7	Poroszló, posta	7 18	7 18		13 50	15 23	16 54	16 54
52,5	51,9	0,0 Tiszafüred, vá. bej. út					15 23		
	0,5	Tiszafüred, aut. áll.	7 30	7 30				17 05	17 05
	0,5	Tiszafüred, aut. áll.	7 33	7 33				17 10	17 10
52,5	51,9	0,0 Tiszafüred, vá. bej. út							
53,8	53,2	T.füred, Nemzeti étterem	7 37	7 37				17 13	17 13
54,8	54,2	Tiszafüred, Shell kút	7 39	7 39				17 15	17 15
61,8	61,2	Egyeki elág. [5]	7 46	7 46				17 22	17 22
69,9	69,3	Kaparó Csárda	7 54	7 54	14 04				
70,7	70,1	Kócsújfalu, sz. bolt.	7 55	7 55					
89,3	88,7	Hortobágy, csárda	8 15	8 15	14 20	14 39			
89,3	88,7	Hortobágy, csárda	8 17	8 17	14 20	14 39			
91,1	90,5	Hortobágy, benzinkút	8 19	8 19		14 41			
103,9	103,3	Főcsatorna híd	8 30	8 30		14 51			
105,6	105,0	Balmazújvárosi útélág.	8 33	8 33		14 54			
121,2	120,6	Debrecen, aut. jav. Kft.	8 49	8 49			18 39	18 39	18 39
124,9	124,3	Debrecen, Böszörményi u.	8 55	8 55		15 16	18 44	18 44	18 44
126,5	125,9	Debrecen, Nyugati utca	8 58	8 58					
127,3	126,7	Debrecen, aut. áll.	9 00	9 00	15 00	15 20	18 50	18 50	18 50
127,3	126,7	Debrecen, aut. áll.		9 05					
139,1	138,5	Ebes, bej. út [1]		9 17					
146,6	146,0	Hajdúszoboszló, aut. áll.		9 25					

A járatok az útvonalon rendszeresített, de a mezőben fel nem tüntetett egyéb megállóhelyeknél nem állnak meg.

14 hetek utolsó iskolai előadási napján, 16 hetek utolsó munkanapja kivételével munkanapokon és szabadnapokon, 18 A hét utolsó munkanapján és munkaszüneti napokon

1344 Hajdúszoboszló–Debrecen–Mezőkövesd–Eger

Km	Km	KMKK Zrt. (Agria)	1447	1447	1447	2	4	6	8	10
0,0	0,0	Hajdúszoboszló, aut. áll.				14 40				
7,5	7,5	Ebes, bej. út [1]				14 50				
19,3	19,3	Debrecen, aut. áll.				15 02				
19,3	19,3	Debrecen, aut. áll.	6 50	6 50		15 10	15 15	16 20		
20,1	20,1	Debrecen, Nyugati utca					15 17			
21,7	21,7	Debrecen, Böszörményi u.	6 58	6 58		15 14	15 19	16 25		
25,4	25,4	Debrecen, aut. jav. Kft.	7 04	7 04		15 20	15 25			
41,0	41,0	Balmazújvárosi útélág.				15 36		16 47		
42,7	42,7	Főcsatorna híd				15 39		16 49		
55,5	55,5	Hortobágy, benzinkút				15 49	15 53	16 59		
57,3	57,3	Hortobágy, csárda				15 51	15 55	17 01		
57,3	57,3	Hortobágy, csárda				15 52	15 55	17 02		
75,9	75,9	Kócsújfalu, sz. bolt.				16 10		17 18		
76,7	76,7	Kaparó Csárda				16 12		17 20		
84,8	84,8	Egyeki elág. [5]	8 22	8 22		16 19				
91,8	91,8	Tiszafüred, Shell kút	8 29	8 29		16 25		17 32		
92,8	92,8	T.füred, Nemzeti étterem	8 32	8 32		16 27		17 34		
94,1	94,1	0,0 Tiszafüred, vá. bej. út								
	0,5	Tiszafüred, aut. áll.	8 35	8 35	16 15	16 30		17 37		
	0,5	Tiszafüred, aut. áll.	8 40	8 40	16 20	16 32		17 39	17 40	
94,1	94,1	0,0 Tiszafüred, vá. bej. út								
103,3	103,3	Poroszló, posta	8 51	8 51		16 43	16 33	17 50	17 51	18 18
104,5	104,5	Poroszló, vá. bej. út	8 53	8 53		16 46	16 38	17 53	17 54	18 21
110,2	110,2	Borsodivánka, aut. vt.	9 00	9 00		16 52	16 41	17 59	18 00	18 27
114,2	114,2	Egerlővő, aut. vt.	9 04	9 04		16 57		18 04	18 05	18 32
124,4	124,4	M.kövesd, Széchenyi út				17 09		18 16	18 17	18 44
125,4	125,4	Mezőkövesd, aut. áll.	9 20	9 20		17 11		18 18	18 19	18 46
125,4	125,4	Mezőkövesd, aut. áll.	9 20	9 20		17 15		18 21	18 22	18 50
126,8	126,2	Mezőkövesd, Váci M. u.				17 18		18 24	18 25	18 53
137,6	137,0	A.tálya, szoc. otthon				17 28	17 15	18 34	18 34	19 03
137,6	137,0	A.tálya, szoc. otthon				17 29	17 15	18 35	18 35	19 04
140,0	139,4	Andornaktálya, iskola	9 35	9 35		17 33	17 19	18 39	18 39	19 08
141,2	140,6	Eger, AGROKER				17 35				
144,6	144,0	Eger, Maklári hóstya	9 41	9 41		17 42	17 25	18 47	18 47	19 17
145,9	145,3	Eger, színház				17 44	17 28	18 49	18 49	19 19
146,6	146,0	Eger, aut. áll.	9 45	9 45	17 15	17 45	17 30	18 50	18 50	19 20

A járatok az útvonalon rendszeresített, de a mezőben fel nem tüntetett egyéb megállóhelyeknél nem állnak meg.

14 hetek utolsó iskolai előadási napján, 16 hetek első iskolai előadási napját megelőző munkaszüneti napokon

18 a hetek utolsó munkanapja kivételével munkanapokon és szabadnapokon, 18 A hét utolsó munkanapján és munkaszüneti napokon

1346 Eger–Békéscsaba

	1	7	3	9	5	Km	Km	KMKK Zrt. (Agria)	2	10	8	12	4
	6 00	15 10 30	15 00	15 00	15 00	0,0	0,0	Eger, aut. áll.	10 45	14 10	19 30	19 00	20 00
						0,7	0,7	Eger, színház			19 28	19 59	19 58
						1,4	1,4	Eger, vá. bej. út				19 56	
						2,3	2,3	Eger, Nagyváradi út				19 55	
						3,0	3,0	Eger, VOLÁN telep				19 54	
	6 04	10 34	15 04	15 04	16 04	2,0	2,0	Eger, Maklári hóstya	10 41		19 25		19 55
	6 06	10 36	15 06	15 06	16 06	3,4	3,4	Eger, ZF Hungária Kft. Kistályai út 2.	10 39				
	6 10	10 40		16 10		6,6	6,6	Andornaktálya, iskola				19 49	19 49
						8,2	8,4	A. tálya, Rákóczi út 210.				19 47	
	6 13	10 43	15 10	15 10	16 14	9,0	9,2	A. tálya, szoc. otthon	10 33			19 45	19 45
	6 16	10 46	15 14	15 14	16 17	11,7	11,9	Nagyfűtőtelek, bej. út	10 29			19 41	19 41
	6 18	10 48	15 16	15 16	16 19	12,8	13,0	Maklár, kh.	10 27			19 39	19 39
	6 26					20,6	20,8	0,0 Füzesabony, vá. bej. út				19 30	
	6 28	10 58	15 26	15 26	16 29			0,2 Füzesabony, vá.	10 16			19 28	19 28
	6 29	10 59	15 26	15 26	16 30	20,6	20,8	1,2 Füzesabony, vá.	10 16			19 26	19 26
						23,7	23,9	0,0 Füzesabony, vá. bej. út					
	6 33	11 03	15 31	15 31	16 36	25,9	26,1	Dormánd, aut. vt.	10 10			19 20	19 22
	6 37	11 07	15 35	15 35	16 40	37,4	37,6	Besenyőtelek, ÁFÉSZ	10 06			19 16	19 18
	6 49	11 19	15 48	15 48	16 53	44,5	44,7	Kömlőd, sz. ib.	9 52			19 02	19 06
						45,5	45,7	Tiszanána, sz. ib.				18 55	
	6 56	11 27	15 58	15 58	17 03	45,5	45,7	0,0 Tiszanána, aut. vt.	9 42	13 11		18 54	18 58
	6 57	11 27	15 58	15 58	17 03	46,5	46,7	Tiszanána, aut. vt.	9 42	13 11		18 53	18 57
	6 59					56,1	56,3	Tiszanána, alsó isk.				18 51	18 55
	7 07	11 37	16 08	16 08	17 14	54,2	54,4	Kisköre, aut. vt.	9 31	13 01		18 43	18 47
			16 13	16 13		59,6	59,8	Kisköre, Tisza híd	9 26			18 38	
	7 15		16 16	16 16		63,5	63,7	Pusztataskony, szoc. otthon	9 22			18 34	18 38
	7 21		16 21	16 21		66,3	66,5	Abádszalók, vá. bej. út	9 16			18 30	18 34
								0,0 Kunhegyesi útelág.					
	7 28	11 58	16 28	16 28				0,2 Abádszalók, aut. áll.	9 09			18 24	18 28
	7 29	11 59	16 28	16 28				2,5 Abádszalók, aut. áll.	9 09			18 23	18 26
						66,3	66,5	0,0 Kunhegyesi útelág.					
	7 45	12 15	16 44	16 44	17 42	78,2	78,4	0,0 Kunhegyes, aut. áll.	8 53			18 00	18 12

	1	7	3	9	5	Km	Km	KMKK Zrt. (Agria)	2	10	8	12	4
	7 46	12 16	16 44	16 44		78,2	78,4	Kunhegyes, aut. áll.	8 53		17 59		18 11
	7 55	12 25	16 53	16 53		86,2	86,4	Bánhalma, sz. bolt	8 43		17 51		18 04
			16 56			88,0	88,2	Bánhalma, szoc. otthon	8 40				
	8 06		17 04	17 04		95,0	95,2	Kenderes, aut. vt.	8 32		17 42		17 55
	8 15	12 45	17 13	17 13		102,4	102,6	0,0 Kisújszállás, aut. áll.	8 22				17 45
	8 17	12 47	17 15					0,8 Kisújszállás, vá.	8 20				17 42
	8 35	12 48	17 35					0,8 Kisújszállás, vá.	8 05				17 39
	8 37	12 50	17 37	17 13		102,4	102,6	0,0 Kisújszállás, aut. áll.	8 03				17 37
			17 48			114,1	114,3	Márialaka	7 51				
		13 03	17 50	17 30		116,7	116,9	Nagykunsági ÁG. központ	7 48	11 47			
			17 52			118,2	118,4	Csatornapart	7 46	11 45			
	8 54	13 08	17 54	17 33		119,3	119,5	Ecsegfalva, Berettyó vend.	7 44	11 43	17 17		17 20
		13 15	18 01	17 41		125,5	125,7	Tűzoktelep	7 36				
			18 02			126,8	127,0	Réhely, ÁG. üzemegység	7 35				
	9 07	13 22	18 08	17 48		132,6	132,8	Dévaványa, vá. bej. út	7 28				17 06
	9 10	13 25	18 10	17 51		133,9	134,1	0,0 Dévaványa, vh.	7 25	11 26	17 00		17 04
	9 11	13 25	18 10	17 51		133,9	134,1	Dévaványa, vh.	7 25	11 26	16 59		17 01
			18 12			135,4	135,6	Dévaványa, körösladányi u.	7 23				
			18 15			138,8	139,0	Kéthalom	7 20				
	9 24	13 38	18 22	18 01		145,7	145,9	Körösladány, kosárfonó	7 13	11 13			16 49
	9 26	13 40	18 24	18 03		146,7	146,9	Körösladány, piac tér	7 11	11 10	16 46		16 47
	9 27		18 25	18 04		147,1	147,3	Körösladány, templom	7 10	11 09			16 46
	9 29		18 27			149,8	150,0	Körösladány, Újladány	7 08				16 44
	9 38	13 52	18 36	18 14		157,4	157,6	Köröstarcsa, ABC áruház	6 59	10 59	16 34		16 35
			18 37			158,1	158,3	Köröstarcsa, újárás	6 58				
			18 43			162,7	162,9	Mezőberény, szövőbolt	6 52				
	9 47	14 01	18 45	18 20		164,3	164,5	0,0 Mezőberény, Liget út	6 50	10 55	16 26		16 27
	9 48	14 03	18 45	18 20		164,3	164,5	Mezőberény, Liget út	6 50	10 55	16 25		16 25
	9 59	14 14	18 58	18 33		174,6	174,8	Békes, aut. áll.	6 37	10 42	16 13		16 13
	10 01	14 16	19 00	18 35		175,5	175,7	Békes, városháza	6 35	10 40	16 10		16 11
	10 16	14 31	19 15	18 50		186,6	186,8	Békéscsaba, Szeberényi tér	6 20	10 25	15 55		15 55
	10 20	14 35	19 20	18 55		188,8	189,0	0,0 Békéscsaba, aut. áll.	6 15	10 20	15 50		15 50

A járatok az útvonalon rendszeresített, de a mezőben fel nem tüntetett egyéb megállóhelyeknél nem állnak meg.

12 hetek utolsó iskolai előadási napján, 12 hetek első iskolai előadási napját megelőző munkaszüneti napokon

A 2, 3, 9 és 10 számú járatokat a DAKK Zrt. (Körös) közlekedteti.

1347 Eger–Tarnalelesz–Mátraterenye–Salgótarján

	1351	1	3	1351	Km	KMKK Zrt. (Agria)	1351	1351	2	4
	8 00	10 00	14 00	15 00	0,0	Eger, aut. áll.	7 35	12 25	15 35	17 40
	8 03	10 03	14 03	15 03	1,3	Eger, Dobó lak tanya	7 32	12 22	15 32	17 37
					3,0	Eger, keverőtelep				
		10 10			5,6	Egerbakt, tető			15 25	
	8 13	10 14	14 14	15 13	8,0	Egerbakt, Egni út 14.	7 22	12 12	15 21	
	8 15	10 16	14 16	15 15	8,9	Egerbakt, aut.vt.	7 20	12 10	15 19	17 26
					8,9	Egerbakt, aut.vt.				
	8 17	10 17	14 16	15 17	8,9	Egerbakt, aut.vt.	7 18	12 08	15 18	17 26
	8 19	10 19	14 18	15 19	9,5	Egerbakt, újtelep	7 16	12 06	15 16	
	8 26	10 25	14 24	15 26	14,1	Bátori elág. [3]	7 09	11 59	15 10	
	8 32	10 30	14 29	15 32	17,3	Bátori, h.aranyosi elág.	7 03	11 53	15 05	17 16
	8 34	10 33	14 32	15 34	18,7	Kisbátori tanya	7 01	11 51	15 02	
		10 34	14 33		20,4	Egerbocs, Tsz-tanya			15 01	
	8 38	10 35	14 34	15 38	21,7	Egerbocs, aut. vt.	6 57	11 47	15 00	17 11
					21,7	Egerbocs, aut. vt.				
	8 38	10 36	14 35	15 38	21,7	Egerbocs, aut. vt.	6 57	11 47	14 59	17 11
	8 40	10 38	14 37	15 40	22,4	Egerbocs, Asztalos KTSZ.	6 55	11 45	14 57	
	8 42	10 41	14 40	15 42	24,0	Szúcs, bej. út	6 53	11 43	14 54	17 08
	8 45	10 44	14 43	15 45	26,3	Szúcs, bánya telep	6 50	11 40	14 51	17 06
	8 49	10 49	14 48	15 49	29,8	Tarnalelesz, szúcsi elág.	6 46	11 36	14 46	
	8 50	10 51	14 50	15 50	30,4	Tarnalelesz, aut. vt.	6 45	11 35	14 44	17 01
					30,4	Tarnalelesz, aut. vt.				
	8 52	10 52	14 51	15 52	30,4	Tarnalelesz, aut. vt.	6 43	11 33	14 43	17 01
	8 54	10 54	14 53	15 54	31,9	Búkszenterzsébet, aut. vt.	6 41	11 31	14 41	16 59
	8 56	10 56	14 55	15 56	32,7	B.ersébet, Daracs patak	6 39	11 29	14 39	
		10 58			34,5	Váraszói elág. [3]			14 37	
		11 00			35,7	Beniczki tanyai elág. [1]			14 35	16 52
	9 01	11 04	15 00	16 01	38,6	Péteváására, aut. vt.	6 34	11 24	14 31	16 48
					38,6	Péteváására, aut. vt.				
	9 03	11 05	15 05	16 03	38,6	Péteváására, aut. vt.	6 32	11 22	14 30	16 47
	9 06	11 11	15 09	16 06	41,7	Ivád, bej. út	6 29	11 19	14 24	
	9 11	11 16		16 11	46,2	Mátraballai elág. [3]	6 24	11 14	14 19	
	9 15	11 21	15 17	16 15	49,5	M.terenye(N.újfalu), faluszéle	6 20	11 10	14 14	
		11 24	15 18		50,4	M.terenye(N.újfalu), posta			14 11	
		11 26	15 20		51,3	M.terenye, Kossuth út 250.			14 09	
		11 27	15 21		52,1	Homokterenye, v. mh.			14 08	
		11 28			52,4	0,0 M.nováki elág. [3]				
		11 29				1,1 M.nováki, posta				
		11 30				2,0 Mátranovák, GANZ				
		11 31				2,4 Mátranovák, Szabadság út 58.				
		11 32				2,8 Mátranovák, aut. ford.				

	1351	1	3	1351	Km	KMKK Zrt. (Agria)	1351	1351	2	4
		11 33				2,8 Mátranovák, aut. ford.				
		11 34				2,4 Mátranovák, Szabadság út 58.				
		11 35				2,0 Mátranovák, GANZ				
		11 36				1,1 M.nováki, posta				
		11 37			52,4	0,0 M.nováki elág. [3]				
		11 39	15 22		53,1	M.terenye(H.terenye), iskola			14 06	
		11 41	15 23		53,6	M.terenye, Kossuth út 76.			14 04	
		11 44	15 25		55,1	M.terenye (J.akna) , mh.			14 01	
		11 45	15 26		55,7	Kisteleki elág. [1]			14 00	
		11 49	15 29		58,0	Mátraszele, újtelep			13 56	
		11 50	15 30		58,6	Mátraszele, kh.			13 55	
					58,6	Mátraszele, kh.				
		11 52	15 32		59,2	Mátraszele, Gábor-völgy			13 53	
		11 54	15 34		61,8	Bárnai elág. [5]			13 51	
		11 58	15 38		64,1	Inászó bányai elág. [2]			13 47	
		12 02	15 42		64,6	Vasipari Kutató Intézet			13 43	
		12 03	15 43		66,1	Salgótarján, Ötvözetgyár			13 42	
		12 05	15 45		67,5	Pintér pusztá			13 40	
		12 07	15 47		69,8	Kohász Műv. Központ			13 38	
		12 10	15 50		70,5	Salgótarján, Füleki út			13 35	
		12 13	15 53		71,5	Salgótarján, aut. áll.			13 32	16 02
	9 55	12 15	15 55	16 55	71,5	Salgótarján, aut. áll.	5 40	10 30	13 30	16 00

A járatok az útvonalon rendszeresített, de a mezőben fel nem tüntetett egyéb megállóhelyeknél nem állnak meg.

16 hetek első iskolai előadási napját megelőző munkaszüneti napokon

Az 1 és 2 számú járatokat a KMKK Zrt. (Nógrád) közlekedteti.

1348 Eger–Kecskemét–Kalocsa

	1	3	Km	KMKK Zrt. (Agria)		2	4
	○	○				○	○
	7 30	12 30	0,0	Eger, aut. áll.	○	11 55	16 25
			0,7	Eger, színház		11 54	16 24
	7 33		1,4	Eger, vá. bej. út		11 51	16 22
	7 36	12 35	3,0	Eger, VOLÁN telep		11 48	16 19
	7 46	12 48	13,7	Kerecsend, aut. vt.		11 37	16 09
	7 57	12 57	22,7	Kápolna, aut. vt.		11 27	15 58
	8 14	13 12	35,4	Detk, bej. út		11 11	15 41
	8 25	13 25	52,5	Gyöngyös, aut. áll.		11 00	15 30
	8 32	13 35	52,5	Parád, autóbusz	○		
	8 35	13 35		Gyöngyös, autóbusz	○		
	8 35	13 35		Gyöngyös, autóbusz	○		14 55
	8 35	14 20		Gyöngyös, autóbusz	○		14 20
	8 30			Gyöngyös, autóbusz	○		15 20
	9 28			Gyöngyös, autóbusz	○		14 32
	8 32	13 35	52,5	Gyöngyös, aut. áll.	○	10 53	15 25
	8 35		53,8	Gyöngyös, toronyház			15 22
	8 40	13 42	58,0	Gyöngyöshalász, bej. út			15 17
	8 43	13 45	60,9	Atkár, aut. vt.		10 43	15 14
	8 50	13 50	64,6	Vámosgyörk, szoc. otthon			
	8 53	13 53	66,1	Vámosgyörk, vá.		10 34	15 04
	9 04	14 01	72,4	Jászárokszállás, vh.		10 25	14 53
	9 27	14 20	90,7	Jászberény, aut. áll.	○	10 05	14 25
	9 30	14 25	90,7	Jászberény, aut. áll.	○	10 00	14 23
	9 59	14 46	108,7	Nagykátá, vá.		9 37	13 59
	10 09	14 55	116,1	Tápióbicske, kh.		9 25	13 48
	10 17	15 05	121,4	Tápiószentmárton, posta		9 19	13 40
	10 19	15 07	122,5	Tápiószentmárton, irodah.		9 17	13 38
	10 33	15 18	132,7	Cifrakerti ÁG.		9 07	13 26
	10 43	15 28	144,2	Cegléd, aut. áll.		8 57	13 14

	1	3	Km	KMKK Zrt. (Agria)		2	4
	○	○				○	○
	10 45	15 30	144,2	Cegléd, aut. áll.	○	8 25	13 10
	10 50	15 35	146,2	Cegléd, posta		8 20	13 07
	11 08	15 54	163,0	Nagykőrös, Szabadság tér		8 02	12 50
	11 10	15 55	163,0	Nagykőrös, Szabadság tér	○	8 00	12 48
	11 30	16 15	178,2	Kecskemét, aut. áll.		7 40	12 30
	16 20			Kecskemét, autóbusz	○		
	18 50			Makó, autóbusz	○		
				Kecskemét, autóbusz	○	7 30	
				Baja, autóbusz	○	5 20	
		17 10	178,2	0,0 Kecskemét, aut. áll.	○	7 24	
			179,1	Kecskemét, Cifra Palota		7 22	
	17 13	181,1	2,6	Kecskemét, Katona gimn.	○	7 19	
	17 15	182,5		Kecskeméti Főiskola (GAMF)	○	7 16	
	17 27	191,4		Vegyesbolt		7 04	
	17 39	200,6		Ágasegyháza, sz. vend.		6 52	
	17 40	201,5		Ágasegyháza, aut. vt.		6 50	
	17 41	201,5		Ágasegyháza, aut. vt.	○	6 46	
	17 47	205,8		Izsák, 6.sz. bolt		6 40	
	17 51	209,6		Izsák, sz. vend.		6 37	
	17 52	210,7		Izsák, temető		6 36	
	17 54	212,1		Izsák, gépáll.		6 34	
		218,7		Páhi, újtelep	○	6 27	
	18 05	219,6		Páhi, sz. vend.		6 26	
	18 08	222,6		Csengődi elág.		6 23	
	18 13	226,9		Tabdi elág.		6 18	
	18 21	233,5		Kiskőrös, vh.		6 11	
	18 22	233,5		Kiskőrös, vh.	○	6 10	
	18 24	234,6		Kiskőrös, Deák F. út		6 08	
	18 30	241,9		Kalocsai útelág.		6 01	
	18 37	249,2		Csorna, bej. út		5 54	
	18 41	252,4		0,0 Öregcsertő, bej. út	○	5 50	
		253,3		Öregcsertő, aut. vt.		5 49	
		254,1		Öregcsertő, óvoda		5 48	
	18 43		1,5	Öregcsertő, Iskola u.		5 43	
	18 47	258,4		5,7 Halom, sz. vend.		5 43	
	18 55	264,4		Kalocsa, aut. áll.		5 35	

A járatok az útvonalon rendszeresített, de a mezőben fel nem tüntetett
egyéb megállóhelyeknél nem állnak meg.

1349 Eger-Bükkszék–Mátraterenye–Salgótarján
Nemti

15	1	3	7	5	9	13	11	Km	Km	KMKK Zrt. (Agria)	2	8	10	4	14	12	6
6 00	7 00	13 00	14 00	15 00	16 00	17 00	18 00	0,0	0,0	Eger, aut. áll.	8 30	8 40	9 40	9 50	9 50	10 35	17 45
6 03	7 03	13 03	14 03	15 03	16 03	17 03	18 03	1,3	1,3	Eger, Dobó lak tanya	8 27	8 37	9 37	9 47	9 47	10 32	17 42
								3,0	3,0	Eger, keverőtelep							
								4,9	4,9	Töviskesvölgy							17 36
	7 10	13 10		15 10	16 10	17 10	18 10	5,6	5,6	Egerbakta, tető	8 20	8 30	9 30	9 40	9 40		17 35
	7 13	13 13		15 13	16 13	17 13	18 13	8,0	8,0	Egerbakta, Egri út 14.	8 17	8 27	9 27	9 37	9 37		17 32
6 14	7 15	13 15	14 15	15 15	16 15	17 15	18 15	8,9	8,9	Egerbakta, aut.vt.	8 15	8 25	9 25	9 35	9 35	10 18	17 30
6 14	7 15	13 15	14 15	15 15	16 15	17 15	18 15	8,9	8,9	Egerbakta, aut.vt.	8 14	8 24	9 24	9 34	9 34	10 17	17 30
	7 16	13 16		15 16	16 16	17 16	18 16	9,5	9,5	Egerbakta, úttelep	8 13						17 29
	7 23	13 23		15 24	16 24	17 24	18 24	14,1	14,1	Bátori elág. [3]	8 06	8 17	9 17	9 27	9 27		
	7 27	13 27		15 28	16 28	17 28	18 28	17,6	17,6	Nagyszói tanya	8 01	8 12	9 12	9 22	9 22		
	7 35	13 35		15 36	16 36	17 36	18 36	21,9	21,9	Bükkszék, felső bej. út	7 54	8 04	9 04	9 14	9 14		
								22,9		Bükkszék, Camping							
								23,6		0,0 Bükkszék, isk.							
		13 39		15 38	16 38	17 38	18 38	20 29		0,5 Bükkszék, gyógyfürdő	7 50	8 00	9 00	9 10	9 10		
		13 41		15 40	16 40	17 40	18 40	20 30		0,5 Bükkszék, gyógyfürdő	7 48	7 58	8 58	9 08	9 08		
		13 43		15 42	16 42	17 42	18 42	20 31		0,0 Bükkszék, isk.							
	7 39	13 43	14 37	15 42	16 42	17 42	18 42	20 31	23,9	0,0 Bükkszék, sz. lb.	7 46	7 56	8 56	9 07	9 07		17 10
	7 40	13 45	14 37	15 45	16 45	17 45	18 45	20 31	23,9	Bükkszék, sz. lb.	7 45	7 55	8 55	9 07	9 07		17 10
	7 44	13 49		15 49	16 49	17 49	18 49	20 34	27,0	Bükkszéki elág. [3]	7 41	7 51	8 51	9 03	9 03		17 06
	7 45	13 50	14 41	15 50	16 50	17 50	18 50	20 35	27,5	Ó-Szajlai elág. [2]	7 40	7 50	8 50	9 02	9 02		17 05
	7 47	13 52	14 42	15 51	16 51	17 51	18 51	20 36	28,0	Terpes, sz. lb.	7 39	7 49	8 51	9 01	9 01		17 04
								30,9	24,7	Pósvár							
								33,2	27,0	Pétervására, Homoki tanya							
6 40	7 56	14 01	14 51	16 01	17 01	18 01	19 01	20 44	35,5	Pétervására, aut. vt.	7 29	7 39	8 41	8 51	8 51	9 55	16 54
6 43	7 59	14 04	14 52	16 04	17 04	18 04	19 04	20 44	35,5	Pétervására, aut. vt.	7 26	7 36	8 41	8 51	8 51	9 55	16 51
6 46	8 04	14 09	14 57	16 08	17 08	18 08	19 08	20 49	38,6	lvád, bej. út	7 22	7 32	8 37	8 47	8 47	9 52	16 47
	8 09	14 14		16 13	17 13	18 13	19 13	20 54	43,1	Mátraballai elág. [3]	7 17	7 27	8 32	8 42	8 42		16 42
6 55	8 14	14 19		16 18	17 18	18 18	19 18	20 59	46,4	M.terenye(N.újfal), faluszéle	7 12	7 22	8 27	8 37	8 37	9 45	16 37
	8 17	14 22	15 09	16 20	17 20	18 20	19 20	21 02	47,3	M.terenye(N.újfal), posta	7 10	7 20	8 25	8 35	8 35		16 35
	8 18	14 23		16 22	17 22	18 22	19 22	21 03	48,2	M.terenye, Kossuth út 250.	7 08	7 18	8 23	8 33	8 33		
	8 19	14 24	15 11	16 23	17 23	18 23	19 23	21 04	49,0	Homokterenye, v. mh.	7 07	7 17	8 22	8 32	8 32		16 32
								49,3		0,0 M.novák elág. [3]							
										1,1 M.novák, posta							
										2,0 Mátranovák, GANZ							
										2,4 Mátranovák, Szabadság út 58.							
										0,2,8 Mátranovák, aut. ford.							
										2,8 Mátranovák, aut. ford.							
										2,4 Mátranovák, Szabadság út 58.							
										2,0 Mátranovák, GANZ							
										1,1 M.novák, posta							
										0,0 M.novák elág. [3]							
	8 20	14 25		16 24	17 24	18 24	19 24	21 05	50,0	M.terenye(H.terenye), iskola	7 06	7 06	8 21	8 21	8 21		16 30
	8 22	14 27	15 13	16 26	17 26	18 26	19 26	21 07	50,5	M.terenye, Kossuth út 76.	7 04	7 04	8 19	8 19	8 19		16 28
	8 24	14 29		16 29	17 29	18 29	19 29	21 09	52,0	M.terenye (J.akna) , mh.	7 01	7 01	8 16	8 16	8 16		16 25
	8 25	14 30		16 30	17 30	18 30	19 30	21 10	52,6	Kisteleki elág. [1]	7 00	7 00	8 15	8 15	8 15		16 24
	8 28	14 33		16 33	17 33	18 33	19 33	21 13	54,9	Mátraszele, úttelep	6 57	6 57	8 12	8 12	8 12		16 21
8 29	14 34	15 19	16 34	17 34	18 34	19 34	20 34	21 14	55,5	Mátraszele, kh.	6 56	6 56	8 11	8 11	8 11		16 20

15	1	3	7	5	9	13	11	Km	Km	KMKK Zrt. (Agria)	2	8	10	4	14	12	6
	8 30	14 35	15 19	16 35	17 35	18 35	19 35	55,5		Mátraszele, kh.	6 55	6 55	8 10	8 10	8 10		16 20
	8 31	14 36		16 36	17 36	18 36	19 36	56,1		Mátraszele, Gábor-völgy	6 54	6 54	8 09	8 09	8 09		16 19
	8 34	14 39		16 39	17 39	18 39	19 39	58,7		Bárnai elág. [5]	6 51	6 51	8 06	8 06	8 06		16 16
	8 37	14 42		16 42	17 42	18 42	19 42	61,0		Inászó bányai elág. [2]	6 48	6 48	8 03	8 03	8 03		16 13
	8 38	14 43		16 43	17 43	18 43	19 43	61,5		Vasipari Kutató Intézet	6 47	6 47	8 02	8 02	8 02		16 12
	8 40	14 45		16 45	17 45	18 45	19 45	63,0		Salgótarján, Ötvözetgyár	6 45	6 45	8 00	8 00	8 00		16 10
	8 42	14 47		16 47	17 47	18 47	19 47	64,4		Pintér puszt	6 43	6 43	7 58	7 58	7 58		16 08
	8 45	14 50		16 50	17 50	18 50	19 50	66,7		Kohász Műv. Központ	6 40	6 40	7 55	7 55	7 55		16 05
	8 48	14 53	15 33	16 53	17 53	18 53	19 53	67,4		Salgótarján, Füleki út	6 37	6 37	7 52	7 52	7 52		16 02
6 59								45,0		Nemti, Kossuth út						9 41	
7 00								45,9		Nemti, ÁFESZ						9 40	
7 01								45,9		Nemti, ÁFESZ						9 40	
								46,3		Nemti, Ilonabánya							
								50,0		B.terenye, maconkai elág.							
								51,0		B.terenye(Maconka), úttelep							
								51,5		B.terenye(Maconka), ÁFESZ							
								52,7		B.t.(N.bátony), bányaaváros						9 27	
								54,0		B.terenye(N.bátony), Ózdi út 10.						9 25	
								54,0		B.terenye(N.bátony), Ózdi út 10.						9 24	
								54,0		B.terenye(N.bátony), Ózdi út 10.						9 24	
								54,5		B.terenye, (N.bátony) VOLÁN tp.							
								58,1		B.t.(K.terenye) ózdi útelág.						9 20	
								58,8		B.terenye(K.terenye), Int. b. út							
								59,4		B.t.(K.terenye), bánya-telep							
								61,7		Vizslás-Ujlak							
								66,0		Salgótarján, szécsényi útelág							
								66,7		S.tarján (Z.pálfa), felülj.						9 08	
								68,0		S.tarján, B.aljai felüljáró							
7 40	8 50	14 55	15 35	16 55	17 55	18 55	19 55	68,4	70,7	Salgótarján, aut. áll.	6 35	6 35	7 50	7 50	7 50	9 00	16 00

A járatok az útvonalon rendszeresített, de a mezőben fel nem tüntetett egyéb megállóhelyeknél nem állnak meg.

18 hetek első iskolai előadási napját megelőző munkaszüneti napokon, 22 munkaszüneti napokon, kivéve VI. 16-tól VIII. 30-ig, 23 szabadnapokon, kivéve VI. 14-től VIII. 30-ig

18 VI. 15-ig és IX. 1-től XII. 12-ig naponta, valamint VI. 16-tól VIII. 31-ig munkanapokon, 22 VI. 20-tól VIII. 27-ig szabad és munkaszüneti napokon

A 2, 4, 5, 8, 9, 10, 11, 13 és 14 számú járatokat a KMKK Zrt. (Nógrád) közlekedteti.

1351 Eger–Pétervására–Bátonyterenye–Salgótarján

	1	3	Km	KMKK Zrt. (Agria)		4	2
	8 00	15 00	0,0	Eger, aut. áll.		7 35	12 25
	8 03	15 03	1,3	Eger, Dobó laktanya		7 32	12 22
	8 13	15 13	8,0	Egerbakta, Egri út 14.		7 22	12 12
	8 15	15 15	8,9	Egerbakta, aut.vt.		7 20	12 10
	8 17	15 17	8,9	Egerbakta, aut.vt.		7 18	12 08
	8 19	15 19	9,5	Egerbakta, újtelep		7 16	12 06
	8 26	15 26	14,1	Bátori elág. [3]		7 09	11 59
	8 32	15 32	17,3	Bátor, h.aranyosi elág.		7 03	11 53
	8 34	15 34	18,7	Kisbátori tanya		7 01	11 51
	8 38	15 38	21,7	Egerbocs, aut. vt.		6 57	11 47
	8 40	15 40	22,4	Egerbocs, Asztalos KTSZ.		6 55	11 45
	8 42	15 42	24,0	Szúcs, bej. út		6 53	11 43
	8 45	15 45	26,3	Szúcs, bányatelep		6 50	11 40
	8 49	15 49	29,8	Tarnalelesz, szúcsi elág.		6 46	11 36
	8 50	15 50	30,4	Tarnalelesz, aut. vt.		6 45	11 35
	8 52	15 52	30,4	Tarnalelesz, aut. vt.		6 43	11 33
	8 54	15 54	31,9	Bükkszenterzsébet, aut. vt.		6 41	11 31
	8 56	15 56	32,7	B.erzsébet, Daracs patak		6 39	11 29
	9 01	16 01	36,6	Pétervására, aut. vt.		6 34	11 24
	9 03	16 03	38,6	Pétervására, aut. vt.		6 32	11 22
	9 06	16 06	41,7	Ivád, bej. út		6 29	11 19
	9 11	16 11	46,2	Mátraballai elág. [3]		6 24	11 14
	9 15	16 15	49,5	M.terenye(N.újfalú), faluszéle		6 20	11 10
	9 20	16 20	54,3	Nemti, Kossuth út		6 15	11 05
	9 22	16 22	55,2	Nemti, ÁFÉSZ		6 13	11 03

	1	3	Km	KMKK Zrt. (Agria)		4	2
	9 23	16 23	55,2	Nemti, ÁFÉSZ		6 12	11 02
	9 24	16 24	55,6	Nemti, Ilonabánya		6 11	11 01
			59,3	B.terenye, maconkai elág.			
	9 29	16 29	60,3	B.terenye(Maconka), újtelep		6 06	10 56
	9 30	16 30	60,8	B.terenye(Maconka), ÁFÉSZ		6 05	10 55
	9 32	16 32	62,0	B.t.(N.bátony), bányaváros		6 03	10 53
	9 34	16 34	63,3	B.terenye(N.bátony), Ózdi út 10.		6 01	10 51
	9 36	16 36	63,3	B.terenye(N.bátony), Ózdi út 10.		5 59	10 49
	9 37	16 37	63,8	B.terenye, (N.bátony) VOLÁN tp.		5 58	10 48
	9 41	16 41	67,4	B.t.(K.terenye) ózdi útelág.		5 54	10 44
	9 42	16 42	68,1	B.terenye(K.terenye), Int. b. út		5 53	10 43
	9 43	16 43	68,7	B.t.(K.terenye), bányatelep		5 52	10 42
	9 46	16 46	71,0	Vizslás-Újlak		5 49	10 39
	9 49	16 49	75,3	Salgótarján, szécsényi útelág		5 46	10 36
	9 50	16 50	76,0	S.tarján (Z.pálfalva.), felülj.		5 45	10 35
	9 52	16 52	77,3	S.tarján, B.aljai felüljáró		5 43	10 33
	9 55	16 55	80,0	Salgótarján, aut. áll.		5 40	10 30

A járatok az útvonalon rendszeresített, de a mezőben fel nem tüntetett
egyéb megállóhelyeknél nem állnak meg.

A 3 és 4 számú járatokat a KMKK Zrt. (Nógrád) közlekedteti.

1352 Eger–Recsk–Salgótarján

	1		1447	5		7	3	Km	KMKK Zrt. (Agria)		2	6	1447		14	10	12
			○										○				
	9 00	9 55	11 00	15 00	18 20	0,0			Eger, aut. áll.	○	13 45	14 50	15 50		16 45	18 45	19 55
	9 02	9 58	11 02	15 02	18 22	1,3			Eger, Dobó laktanya		13 43	14 48	15 47		16 43	18 43	19 53
	9 04		11 04	15 04	18 24	3,0			Eger, keverőtelep		13 41	14 45			16 41	18 41	19 51
						4,9			Töviskesvölgy								
						5,6			Egerbakta, tető								
	9 11		11 11	15 11	18 31	8,0			Egerbakta, Egri út 14.		13 33	14 37			16 33	18 33	19 43
	9 13	10 08	11 13	15 13	18 33	8,9			Egerbakta, aut.vt.	○	13 32	14 36	15 37		16 32	18 32	19 42
	9 14	10 08	11 14	15 14	18 34	8,9			Egerbakta, aut.vt.	○	13 31	14 35	15 37		16 31	18 31	19 41
	9 20		11 20	15 20	18 40	12,9			Rábcavölgyi erdészház		13 26	14 30			16 26	18 26	19 36
						18,6			Sirok, Széchenyi út 112.								
	9 30	10 22	11 30	15 30	18 50	19,5			Sirok, bükkszéki elág. [8]	○	13 17	14 20	15 23		16 17	18 17	19 27
	9 31	10 22	11 31	15 31	18 51	19,5			Sirok, bükkszéki elág. [8]	○	13 16	14 18	15 23		16 16	18 16	19 26
	9 32	10 23	11 32	15 32	18 52	20,2			Sirok, lakótelep bej.út		13 15	14 17	15 22		16 15	18 15	19 25
	9 36		11 36	15 36	18 56	23,7			Dallapuszta		13 10	14 14			16 10	18 10	19 20
	9 40	10 31	11 40	15 40	19 00	26,2			Recsk, Kőbánya bej.út		13 06	14 10	15 14		16 06	18 06	19 16
	9 41	10 33	11 41	15 41	19 01	27,2			Recsk, m.derecskei elág. [3]		13 05	14 08	15 12		16 05	18 05	19 15
						28,7			Háromhánys tanya								
	9 44		11 44	15 44	19 04	29,7			Mátraderecske, Petőfi út 35.		13 01	14 03			16 01	18 01	19 11
	9 45	10 38	11 45	15 45	19 05	30,5			Mátraderecske, sz. ib.	○	12 59	14 01	15 07		15 59	17 59	19 09
	9 46	10 38	11 46	15 46	19 06	30,5			Mátraderecske, sz. ib.	○	12 58	14 00	15 07		15 58	17 58	19 08
	9 47		11 47	15 47	19 07	31,1			Mátraderecske, Rákóczi Tsz.		12 57	13 59			15 57	17 57	19 07
	9 54		11 54	15 54	19 14	36,1			Mátraballa, Fő út 27.		12 50	13 52			15 50	17 50	19 00
	9 55	10 46	11 55	15 55	19 15	36,6			Mátraballa, Fő út 83.		12 49	13 51	14 59		15 49	17 49	18 59
	9 57		11 57	15 57	19 17	37,5			Mátraballa, Fő út 131.		12 47	13 49			15 47	17 47	18 57
	10 02		12 02	16 02	19 22	39,8			Mátraballai elág. [3]		12 42	13 46			15 42	17 42	18 52
	10 07	10 54	12 07	16 07	19 27	43,1			M.terenye(N.újfalu), faluszéle		12 37	13 42	14 51		15 37	17 37	18 47
	10 08		12 08	16 08	19 28	44,0			M.terenye(N.újfalu), posta	○	12 35	13 40			15 35	17 35	18 45
	10 08		12 13	16 08	19 28	44,0			M.terenye(N.újfalu), posta	○	12 35	13 35			15 35	17 35	18 45
	10 10		12 15	16 10	19 30	44,9			M.terenye, Kossuth út 250.		12 34	13 34			15 34	17 34	18 44
	10 12		12 16	16 12	19 32	45,7			Homokterenye, v. mh.		12 33	13 33			15 33	17 33	18 43
					19 33	46,0			0,0 M.novák elág. [3]								
					19 34				1,1 M.novák, posta								
					19 35				2,0 Mátranovák, GANZ								
					19 36				2,4 Mátranovák, Szabadság út 58.								
					19 37				2,8 Mátranovák, aut. ford.	○							

	1		1447	5		7	3	Km	KMKK Zrt. (Agria)		2	6	1447		14	10	12
			○										○				
							19 38		2,8 Mátranovák, aut. ford.	○							
							19 39		2,4 Mátranovák, Szabadság út 58.								
							19 40		2,0 Mátranovák, GANZ								
							19 41		1,1 M.novák, posta								
							19 43	46,0	0,0 M.novák elág. [3]								
10 13			12 17			16 13	19 44	46,7	M.terenye(H.terenye), iskola	○	12 32	13 32			15 32	17 32	18 42
10 14			12 18			16 14	19 45	46,7	M.terenye(H.terenye), iskola	○	12 31	13 31			15 31	17 31	18 41
10 15			12 19			16 15	19 46	47,8	M.terenye(H.terenye), Kossuth út		12 30	13 30			15 30	17 30	18 40
10 17			12 22			16 17	19 48	48,7	M.terenye (J.akna) , mh.		12 28	13 28			15 28	17 28	18 38
10 19			12 23			16 19	19 50	49,3	Kisteleki elág. [1]		12 27	13 27			15 27	17 27	18 37
10 22			12 25			16 22	19 52	51,6	Mátraszele, újtelep		12 24	13 24			15 24	17 24	18 34
10 23			12 26			16 23	19 53	52,2	Mátraszele, kh.	○	12 22	13 22			15 22	17 22	18 32
10 24			12 27			16 24	19 54	52,2	Mátraszele, kh.	○	12 21	13 21			15 21	17 21	18 31
10 25			12 28			16 25	19 55	52,8	Mátraszele, Gábor-völgy		12 20	13 20			15 20	17 20	18 30
10 29			12 32			16 29	19 59	55,4	Bárnai elág. [5]		12 17	13 17			15 17	17 17	18 27
10 33			12 34			16 33	20 03	57,7	Inászó bányai elág. [2]		12 13	13 13			15 13	17 13	18 23
10 34			12 35			16 34	20 04	58,2	Vasipari Kutató Intézet		12 12	13 12			15 12	17 12	18 22
10 36			12 36			16 36	20 06	59,7	Salgótarján, Ötvözetgyár		12 10	13 10			15 10	17 10	18 20
10 38			12 38			16 38	20 08	61,1	Pintér puszta		12 08	13 08			15 08	17 08	18 18
10 41			12 41			16 41	20 11	63,4	Kohász Műv. Központ		12 05	13 05			15 05	17 05	18 15
10 43			12 43			16 43	20 13	64,1	Salgótarján, Füleki út		12 02	13 02			15 02	17 02	18 12
10 45	9 55	11 25	12 45	16 45	20 15	65,1			Salgótarján, aut. áll.	○	12 00	13 00	14 20		15 00	17 00	18 10

A járatok az útvonalon rendszeresített, de a mezőben fel nem tüntetett egyéb megállóhelyeknél nem állnak meg.

15 hetek első iskolai előadási napját megelőző munkaszüneti napokon , 92A hét utolsó munkanapján és munkaszüneti napokon

A 3 és 12 számú járatokat a KMKK Zrt. (Nógrád) közlekedteti.

1354 Eger–Recsk–Bátonyterenye–Salgótarján

			Km	KMKK Zrt. (Agria)			2
			0,0	Eger, aut. áll.	o		+ 14 45
			1,3	Eger, Dobó laktanya			14 43
			3,0	Eger, keverőtelep			14 41
			4,9	Töviskesvölgy			14 39
			5,6	Egerbakta, tető			
			8,0	Egerbakta, Egri út 14.			14 34
			8,9	oEgerbakta, aut.vt.			14 32
			8,9	Egerbakta, aut.vt.	o		14 32
			12,9	Rábcavölgyi erdészház			14 26
			18,6	l Sirok, Széchenyi út 112.			
			19,5	oSirok, bükkszéki elág. [8]			14 16
			19,5	Sirok, bükkszéki elág. [8]	o		14 15
			20,2	Sirok, lakótelep bej.út			14 13
			23,7	Dallapuszta			14 09
			26,2	Recsk, Kőbánya bej.út			14 05
			27,2	Recsk, m.derecskei elág. [3]			14 04
			28,7	Háromhányás tanya			14 01
			29,7	l Mátraderecske, Petőfi út 35.			13 59
			30,5	oMátraderecske, sz. ib.			13 57
			30,5	Mátraderecske, sz. ib.	o		13 57
			31,1	Mátraderecske, Rákóczi Tsz.			13 55
			36,1	Mátraballa, Fő út 27.			13 51
			36,6	Mátraballa, Fő út 83.			13 50
			37,5	Mátraballa, Fő út 131.			13 49
			39,8	Mátraballai elág. [3]			13 45
			43,1	M.terenye(N.újfalú), faluszéle			13 40
			47,9	Nemti, Kossuth út			13 34
			48,8	oNemti, ÁFÉSZ			13 32

			Km	KMKK Zrt. (Agria)			2
			48,8	Nemti, ÁFÉSZ	o		13 32
			49,2	Nemti, Ilonabánya			13 31
			52,9	B.terenye, maconkai elág.			13 26
			53,9	B.terenye(Maconka), újtelep			13 25
			54,4	B.terenye(Maconka), ÁFÉSZ			13 23
			55,6	l B.t.(N.bátony), bányaváros			13 21
			56,9	oB.terenye(N.bátony), Ózdi út 10.			13 19
			56,9	B.terenye(N.bátony), Ózdi út 10.	o		13 19
			57,4	B.terenye, (N.bátony) VOLÁN tp.			13 18
			61,0	B.t.(K.terenye) ózdi útelág.			13 14
			61,7	B.terenye(K.terenye), Int. b. út			13 13
			62,3	B.t.(K.terenye), bányatelep			13 12
			64,6	Vizslás-Újlak			13 09
			68,9	Salgótarján, szécsényi útelág			13 05
			69,6	S.tarján (Z.pálfalva.), felülj.			13 04
			70,9	l S.tarján, B.aljai felüljáró			13 03
			73,6	oSalgótarján, aut. áll.			+ 13 00

A járatok az útvonalon rendszeresített, de a mezőben fel nem tüntetett
egyéb megállóhelyeknél nem állnak meg.

1382 Miskolc–Mezőkövesd–Eger

	Km	KMKK Zrt. (Agria)		2
0,0	0,0	Miskolc , aut. áll.	o	+ 9 45
1,0		Miskolc, Vörösmarty út		9 42
1,7	1,1	Miskolc, Corvin út		9 40
		Miskolc, Léway J. út		9 38
3,1	2,3	Miskolc, SZTK. rendelőintézet		9 36
4,3	3,2	Miskolc-tapolcai elág. [5]		9 27
10,3	4,3	Miskolc, (H.csaba) gyógyszertár		9 26
11,1		Mályi, téglagyár		9 24
11,8		Mályi, sz. bolt		9 20
14,1		Mályi, lakótelep		9 19
		Nyékkládháza , Szemere út 53.	o	9 14
18,5		Emőd, ÁG. bej. út		9 11
20,8		Emőd, ABC áruház		9 09
22,0		Emőd, Bagolyvár Csárda		9 02
26,5		Vatta, Kossuth út 30.		9 00
27,3		Vatta, híd		8 52
33,2		Bükkábrány, Thermoplasztika		8 47
35,9		Mezőnyárad , sz. bolt	o	8 46
36,8		Mezőnyárad, sz. bolt		8 44
37,4		Mezőnyárad, kultúrház		8 41
40,4		Mezőnyárad, temető		8 33
45,9		Tardi elág. [6]		8 32
46,4		M.kövesd, gimnázium		8 30
47,3		M.kövesd, Szent László tér		8 25
		Mezőkövesd , aut. áll.	o	8 21
47,3		Mezőkövesd, aut. áll.		8 18
49,0		M.kövesd, Jegenyesor út 106.		8 09
50,7		Matyótföld TSZ. tanya		8 08
58,1		Szomolya, újtelep		
59,4		Szomolya , kh.		

1383 Miskolc–Bükkszentkereszt–Eger

	1	3	Km	KMKK Zrt. (Agria)		2	4
35	8 30	15 15	0,0	Miskolc , aut. áll.	o	+ 10 30	17 55
	8 33	15 18	1,2	Miskolc, Dózsa Gy. u.		10 27	17 52
	8 35	15 20	2,3	Miskolc, Szent Anna templom		10 25	17 50
	8 37		3,1	Miskolc, Tokaj Éterem			17 48
	8 40	15 25	4,8	0,0 Miskolc, Újgyőri főter		10 20	17 45
				Miskolc , DIMAG Rt. I. Kapu	o		
			1,2	Miskolc , DIMAG Rt. I. Kapu	o		
	8 43		6,2	3,0 Miskolc (D.győr), stadion			17 42
	8 45	15 29	6,9	Miskolc, Diósgyőri Gimnázium		10 16	17 40
	8 47	15 31	8,3	Miskolc (D.győr), Árpád u.		10 14	17 38
	8 50	15 33	9,4	Miskolc (D.győr), Felsőmajiáth		10 12	17 35
	8 52	15 35	10,6	Miskolc (D.győr), papírgyár		10 10	17 33
	8 54		11,7	Miskolc (D.győr), Inj.üzem bej. u.			17 31
	8 57	15 39	13,3	Miskolc-Hámar, bej. út		10 06	17 28
	8 59	15 42	14,6	Miskolc, Lillafüred vá.		10 03	17 26
	9 01	15 45	15,7	Miskolc (L.füred), 5-ös végáll.		10 00	17 24
	9 12	15 56	21,2	0,0 Hollóstető, turistaház		9 49	17 13
	9 14	15 58		0,9 Rókafarm		9 47	17 11
	9 17	16 01		3,3 Bükkszentkereszt, Kis-hollós		9 44	17 08
	9 18	16 02		3,6 B.kereszt, Borostyán Éterem		9 43	17 07
	9 20	16 04		Bükkszentkereszt , aut. ford.	o	9 41	17 05
	9 20	16 04	4,3	Bükkszentkereszt , aut. ford.	o	9 41	17 05
	9 22	16 06		3,6 B.kereszt, Borostyán Éterem		9 39	17 03
	9 23	16 07		3,3 Bükkszentkereszt, Kis-hollós		9 38	17 02
	9 26	16 10		0,9 Rókafarm		9 35	16 59
	9 28	16 12	21,2	0,0 Hollóstető, turistaház		9 33	16 57
	9 33	16 17	24,4	Rejteki munkásszállás		9 28	16 52
	9 36	16 20	26,1	Pénzpataki őrház		9 25	16 49
	9 39	16 23	27,9	0,0 Répáshutai elág. [2]		9 22	16 46
	9 42			1,4 Répáshuta, erdőszet			16 43
	9 43			1,8 Répáshuta, kh.			16 42
	9 45			Répáshuta , Kossuth út 75.	o	8 30	16 40

	Km	KMKK Zrt. (Agria)		2
59,4		Szomolya , kh.	o	8 07
59,9		Szomolya, sz. bolt		8 06
60,3		Szomolya, Árpád út 19.		8 05
62,4		Noszvaj, Oxigén Hotel		8 02
64,0		Noszvaj, Szomolyai út 24.		
64,6		Noszvaj, Oktatási Intézet		7 59
65,0		Noszvaj , piac tér	o	7 57
65,0		Noszvaj , piac tér	o	7 55
66,5		Siktkúti elág. [1]		7 52
67,3		Várhegyi elág.		7 51
69,0		Szőlőskei rakodó		7 49
69,9		Szőlőskei elág. [2]		7 48
75,2		Egenvár, v. mh.		7 41
75,5		0,0 Eger, Gárdonyi ház		7 40
76,2		Eger, Szarvas tér		
		1,0 Eger, uszoda		7 39
76,9		1,6 Eger, Főiskola		7 37
77,5		Eger , aut. áll.	+	7 35

A járatok az útvonalon rendszeresített, de a mezőben fel nem tüntetett egyéb megállóhelyeknél nem állnak meg.

	1	3	Km	KMKK Zrt. (Agria)		2	4
	9 46			2,5 Répáshuta , Kossuth út 75.	o		16 39
	9 48			1,8 Répáshuta, kh.			16 37
	9 49			1,4 Répáshuta, erdőszet			16 36
	9 52	16 23	27,9	0,0 Répáshutai elág. [2]		9 22	16 33
	9 58	16 29	31,6	Répáshutai, útórház		9 16	16 27
	10 00	16 31	33,1	Bánkúti turistaház bej. út		9 14	16 25
	10 05	16 36	36,7	Hárskúti elág.		9 09	16 20
	10 07	16 38	38,4	Megyehatár		9 07	16 18
	10 10	16 41	40,5	Tamás kútja		9 04	16 15
	10 20	16 51	47,6	Barátsággyi rom		8 54	16 05
	10 24	16 55	49,8	Felsőtárkány , Csárda	o	8 50	16 01
	10 25	16 55	49,8	Felsőtárkány , Csárda	o	8 50	16 00
	10 26	16 56	50,3	Felsőtárkány, fűtőház		8 49	15 59
	10 28	16 58	51,8	Felsőtárkány, aut. vt.		8 47	15 57
	10 30	17 00	52,9	Felsőtárkány, mészégető		8 45	15 55
	10 33	17 03	55,7	Mátrai Ásványbánya rakodó		8 42	15 52
	10 35	17 05	56,8	Eger, (Felnémet) für.telep		8 40	15 50
	10 37	17 07	57,4	Eger , (Felnémet) aut. vt.		8 38	15 48
	10 39		58,4	Eger, Nagylapos			15 46
	10 41	17 10	59,6	Eger, Kővágó tér		8 35	15 44
	10 43	17 13	61,1	Eger, Bartakovics út		8 32	15 42
35	10 45	17 15	62,1	Eger , aut. áll.	+	8 30	15 40

A járatok az útvonalon rendszeresített, de a mezőben fel nem tüntetett egyéb megállóhelyeknél nem állnak meg.

IV. 12-től X. 4-ig munkaszüneti napokon

Az 1 és 4 számú járatokat a BORSOD VOLÁN Zrt. közlekedteti.

1517 Szeged–Szolnok–Jászapáti–Heves–Eger

	1466	1514	3	1514	5	1	Km	Km	KMKK Zrt. (Agria)		2	4	1466	6	1514	1514	1466
	○	○	○	○	○	○					○	○	○	○	○	○	○
	6 15			12 40		13 40	0,0	0,0	Szeged, aut. áll.	○	11 15				19 25	19 25	
	6 18						1,6	1,6	Szeged, Rózsa út						19 22	19 22	
	6 29						12,7	12,7	Sándortalva, MEZŐGÉP						19 11	19 11	
	6 44						27,3	27,3	Nemzeti Emlékpark, bej. út						18 56	18 56	
				13 15		14 15	28,3	28,3	Ópusztaszer, kh.		10 40						
	6 46						29,2	29,2	Ópusztaszer, felső						18 54	18 54	
							30,0	30,0	Ópusztaszeri elág. [2]								
	6 50			13 20			35,7	35,7	Baks, bej. út						18 48	18 48	
	7 00			13 30		14 30	43,4	43,4	Csanytelek, aut. vt.		10 26				18 40	18 40	
							52,4	52,4	Felgyő, aut. vt.								
	7 15			13 45		14 44	58,1	58,1	Csongrád, aut. áll.	○	10 11				18 25	18 25	
	7 20			13 50		15 00	58,1	58,1	Csongrád, aut. áll.	○	9 40				18 15	18 15	
	7 28					15 08	68,5	68,5	Csongrád, (Bokros) kh.		9 32				18 07	18 07	
							73,2	73,2	Újfalu út								
				14 13		15 23	76,3	76,3	Tiszaalpar, posta		9 17						
	7 40			14 15		15 26	78,5	78,5	Tiszaalpar, ABC		9 14				17 55	17 55	
							83,5	83,5	Tóserdő, Holt-Tisza bej. út								
	7 46			14 22		15 33	84,4	84,4	Tóserdő, üdülő		9 07				17 49	17 49	
	7 53			14 30		15 40	90,7	90,7	Kerekdomb, Termálfürdő		9 00				17 42	17 42	
	8 00			14 35		15 45	95,6	95,6	Tiszakécske, vh.		8 55				17 35	17 35	
							99,2	99,2	Újbög, vá.								
	8 07			14 42		15 52	101,9	101,9	Tiszabög, 10 sz. vegyesbolt		8 48				17 29	17 29	
							102,9	102,9	Tiszabög, felső								
	8 15			14 50		15 59	108,8	108,8	Tiszajenő-Vezseny, vá.		8 41				17 21	17 21	
	8 21			14 55		16 04	114,5	114,5	Tiszavárkony, bej. út [1]		8 36				17 15	17 15	
	8 25			15 00		16 09	118,8	118,8	Tószeg, kh.		8 31				17 10	17 10	
	8 40			15 15		16 29	131,6	131,6	Szolnok, aut. áll.	○	8 11				16 55	16 55	
	5 40	8 55	13 40		16 16	17 00	131,6	131,6	Szolnok, aut. áll.	○	7 55	10 45	16 35	15 45		16 40	19 45
							135,6	135,6	Zagyvarekasi útelág.								
	9 12	13 57			17 02	17 17	149,5	149,5	Szászberek, alsó		7 38	10 23		15 28		16 16	
	9 21	14 06			17 11	17 26	157,6	157,6	Jászládány, rendelő		7 29	10 14		15 19		16 06	
							169,2	169,2	0,0 Jászkisér, Ktsz. bej. út								
	9 35	14 20			17 25	17 40			0,5 Jászkisér, Ktsz.	○	7 15	10 00		15 05		15 52	
	9 40	14 25			17 30	17 45			0,5 Jászkisér, Ktsz.	○	7 10	9 57		15 02		15 50	
							169,2	169,2	0,0 Jászkisér, Ktsz. bej. út								
							171,1	171,1	Jászkisér, MG. Tsz.			9 54		14 59			
							173,5	173,5	Vadászház II.			9 51		14 56			
							176,3	176,3	Jászapáti, Szabadság út								
	7 20	9 50	14 37		17 40	17 55	177,6	177,6	Jászapáti, aut. áll.	○	7 00	9 45	14 50	14 50		15 40	18 05

	1466	1514	3	1514	5	1	Km	Km	KMKK Zrt. (Agria)		2	4	1466	6	1514	1514	1466
	○	○	○	○	○	○					○	○	○	○	○	○	○
	7 25	9 50	14 38		17 41	17 56	177,6	177,6	Jászapáti, aut. áll.	○	6 54	9 44	14 47	14 49		15 40	18 02
							178,5		Jászapáti, Táncsics út 58.			9 42		14 47			
							185,2		J. szentandrás, gép. jav.			9 36		14 41			
							186,0		Jászszentandrás, aut. vt.	○		9 34		14 39			
							186,0		Jászszentandrás, aut. vt.	○		9 29		14 34			
	7 42		14 51				194,2	189,8	Heves, pusztacsász			9 21	14 30	14 26			17 45
	7 44		14 53				195,6	191,2	Heves, szoc. otthon			9 19	14 28	14 24			17 43
							195,9	191,5	0,0 Heves, aut. áll. bej. út								
	7 45	10 05	14 54		17 55	18 10			0,2 Heves, aut. áll.		6 40	9 18	14 27	14 23		15 25	17 42
	7 50	10 10	14 56		17 55	18 15			0,2 Heves, aut. áll.	○	6 34	9 16	14 25	14 21		15 20	17 40
							195,9	191,5	0,0 Heves, aut. áll. bej. út								
	7 53		14 57		17 56		196,6	192,2	Heves, Hősök tere			9 15	14 23	14 20			17 38
			14 59				197,3	192,9	Heves, Szabadság út 20.			9 13		14 18			
	8 04	10 19	15 06		18 03	18 24	204,6	200,2	Tenk, aut. vt.		6 26	9 06	14 09	14 11		15 11	17 24
	8 10		15 13				209,7	205,3	Dormánd, ÁG.			8 59	14 03	14 04			17 18
	8 16		15 18		18 13		214,1	209,7	Dormánd, hevesi elág.		6 11	8 54	13 57	13 59			17 12
		10 35	15 20			18 40	216,3	211,9	Füzesabony, TÚZEP			8 52		13 57		14 55	
	8 20						217,1	212,7	0,0 Füzesabony, vá. bej. út				13 53				17 08
	8 22		15 22			18 43			1,2 Füzesabony, vá.	○	6 07	8 50	13 51	13 55			17 06
	8 25		15 25			18 43			0,0 Füzesabony, vá. bej. út	○	6 05	8 45	13 49	13 50			17 04
	8 27						217,1	212,7	Füzesabony, Erősitő üzem				13 47				17 02
			15 29				218,7		Füzesabony, Pikopack			8 41		13 46			
			15 30				219,8		Pusztaszikszó, ÁG.			8 40		13 45			
	8 33						222,1	216,3	Kerecsend, F. abonyi út 75.				13 41				16 56
			15 36				225,5	219,7	0,0 Kerecsend, aut. vt.		5 55	8 35		13 40			
	8 38		15 38			18 57	226,4	220,6	Kerecsend, aut. vt.	○	5 53	8 33	13 36	13 38			16 51
	8 38		15 39			18 57	226,4	220,6	Kerecsend, aut. vt.	○	5 53	8 32	13 36	13 37			16 51
	8 51		15 54		18 39	19 08	237,1	231,3	Eger, VOLÁN telep		5 42	8 21	13 26	13 26			16 41
	8 55		15 57				238,7	232,9	Eger, vá. bej. út			8 18	13 23	13 23			16 38
					18 44		239,4	233,6	Eger, színház								
	8 58	11 00	16 00		18 45	19 15	240,1	234,3	Eger, aut. áll.		5 35	8 15	13 20	13 20		14 30	16 35

A járatok az útvonalon rendszeresített, de a mezőben fel nem tüntetett egyéb megállóhelyeknél nem állnak meg.

15 hetek első iskolai előadási napját megelőző munkaszüneti napokon, 16 a hetek utolsó tanítási napján és a hetek első tanítási napját megelőző napon

3400 Eger–Egercsehi–Békőlce

Km	Km	KMKK Zrt. (Agria)	3404	3411	3411	3411	41	3402	3408	3	3402	3403	5	3411	3409
0,0	0,0	Eger, aut. áll.		4 50	5 20	5 35	▲ 5 55	▲ 5 55	6 10	▲ 6 15	6 35	▲ 6 45	▲ 6 45	▲ 6 45	7 20
1,0	1,0	Eger, Bartakovics út		4 52		5 37	▲ 5 57	▲ 5 57			6 37	▲ 6 47	▲ 6 47	▲ 6 47	7 22
2,5	2,5	Eger, Kővágó tér		4 55		5 39	▲ 5 59	▲ 5 59	6 14		6 39	▲ 6 49	▲ 6 49	▲ 6 49	7 24
3,7	3,7	Eger, Nagylapos		4 57			▲ 6 01	▲ 6 01	6 15	▲ 6 21	6 41	▲ 6 51	▲ 6 51	▲ 6 51	7 26
4,7	4,7	Eger, (Felnémet) aut. vt.		4 58			▲ 6 02	▲ 6 02	6 16		6 42	▲ 6 52	▲ 6 52	▲ 6 52	7 27
7,2	7,2	Almár, v. mh.		5 01			▲ 6 05	▲ 6 06			6 46	▲ 6 56	▲ 6 56	▲ 6 56	7 30
10,2	10,2	Almári kertszövetkezet		5 04			▲ 6 08	▲ 6 10			6 50	▲ 6 59	▲ 7 00	▲ 7 00	7 34
11,8	11,8	Szarvaskő, újtelep		5 07			▲ 6 10	▲ 6 12			6 52	▲ 7 01	▲ 7 02	▲ 7 03	7 36
12,4	12,4	Szarvaskő, sz. ib.		5 08	5 38	5 53	▲ 6 11	▲ 6 13	6 25		6 53	▲ 7 02	▲ 7 03	▲ 7 04	7 37
12,4	12,4	Szarvaskő, sz. ib.		5 08	▲ 5 38	5 53	▲ 6 11	▲ 6 13	6 25		6 53	▲ 7 03	▲ 7 04	▲ 7 05	7 37
13,5	13,5	Mónosbéli elág. [6]					▲ 6 13	▲ 6 15			6 55	▲ 7 05	▲ 7 06	▲ 7 07	7 40
19,8	19,8	Villói tanya					6 20					▲ 7 16	▲ 7 16		7 49
21,1	21,1	0,0 Egercsehi elág. [1]					6 22					▲ 7 17	▲ 7 18		7 51
		0,9 E csehi, btp. Április 4 út 79.										▲ 7 18	▲ 7 19		7 52
	23,0	1,9 Egercsehi, btp. aut. vt.								▲ 6 44		▲ 7 20	▲ 7 20		7 53
	23,0	1,9 Egercsehi, btp. aut. vt.										▲ 7 22	▲ 7 22		7 54
		0,9 E csehi, btp. Április 4 út 79.										▲ 7 24	▲ 7 24		7 56
21,1		0,0 Egercsehi elág. [1]					▲ 6 22					▲ 7 26	▲ 7 27		7 57
22,1		Egercsehi, vendéglő					▲ 6 23								
	23,4	Egercsehi, btp. isk.										▲ 7 29	▲ 7 29		7 59
23,5	24,3	Csónakút										▲ 7 34	▲ 7 33		8 02
25,7	26,5	Békőlce, aut. vt.		5 16								▲ 7 34	▲ 7 33		8 02
25,7	26,5	Békőlce, aut. vt.		5 16								▲ 7 34	▲ 7 33		8 02
26,3	27,1	Békőlce, sz. bolt		5 17								▲ 7 35	▲ 7 34		8 03
27,2	28,0	Békőlce, Béke út 224.		5 18								▲ 7 36	▲ 7 35		8 04

KMKK Zrt. (Agria)	3411	3402	3411	1054	3411	3402	3411	3411	11	3408	3402	13	1054	3411	3403
				8 20									10 20		
Eger, aut. áll.	7 35	7 45	8 00	8 20	8 30	8 50	9 00	9 00	9 00	9 40	10 10	10 10	10 20	10 30	10 50
Eger, Bartakovics út	7 37	7 47	8 02		8 32	8 52	9 02	9 02	9 02		10 12	10 12		10 32	10 52
Eger, Kővágó tér	7 40	7 49	8 04		8 35	8 54	9 04	9 04	9 04	9 44	10 14	10 14		10 35	10 54
Eger, Nagylapos	7 42	7 51	8 06		8 37	8 56	9 06	9 06	9 06	9 46	10 16	10 16		10 37	10 56
Eger, (Felnémet) aut. vt.	7 43	7 52	8 07		8 38	8 57	9 07	9 07	9 07		10 17	10 17		10 38	10 57
Almár, v. mh.	7 46	7 56	8 11		8 41	9 01	9 10	9 10	9 11		10 21	10 21		10 41	11 01
Almári kertszövetkezet	7 49	8 00	8 15		8 44	9 05	9 14	9 14	9 15		10 25	10 25		10 44	11 04
Szarvaskő, újtelep	7 52	8 02	8 18		8 47	9 07	9 17	9 17	9 17		10 27	10 27		10 47	11 06
Szarvaskő, sz. ib.	7 53	8 03	8 19	8 38	8 48	9 08	9 19	9 19	9 18	9 58	10 28	10 28	10 38	10 48	11 07
Szarvaskő, sz. ib.	7 54	8 04	8 20	8 38	8 49	9 09	9 20	9 20	9 19	9 58	10 29	10 29	10 38	10 49	11 08
Mónosbéli elág. [6]	7 56	8 06	8 22		8 51	9 11	9 22	9 22	9 21		10 31	10 31		10 51	11 10
Villói tanya									9 31			10 41			11 21
Egercsehi elág. [1]									9 33			10 43			11 22
E. csehi, btp. Április 4 út 79.									9 34			10 44			11 23
Egercsehi, btp. aut. vt.									9 35			10 45			11 25
Egercsehi, btp. aut. vt.									9 37			10 47			11 27
E. csehi, btp. Április 4 út 79.									9 38			10 48			
Egercsehi elág. [1]									9 39			10 49			11 29
Egercsehi, vendéglő									9 42			10 52			11 31
Egercsehi, btp. isk.															
Csónakút									9 44			10 54			11 34
Békőlce, aut. vt.									9 48			10 58			11 39
Békőlce, aut. vt.									9 48			10 58			11 39
Békőlce, sz. bolt									9 49			10 59			11 40
Békőlce, Béke út 224.									9 50			11 00			11 41

3400 Eger–Egercsehi–Békőlce

3400T

KMKK Zrt. (Agria)		3402	1052	3411	17		3411	3402	4157	3411	21		3411	3402	3404	3411	3411	19
			○															
Eger, aut. áll.		11 10	11 15	11 25	11 30		11 55	12 10	12 25	12 40	12 45		13 00	13 05		13 20	13 20	13 30
Eger, Bartakovics út		11 12		11 27	11 32		11 57	12 12	12 28	12 42	12 47		13 02	13 07		13 22	13 23	13 33
Eger, Kővágó tér		11 14		11 29	11 34		11 59	12 14	12 32	12 44	12 49		13 04	13 09		13 24	13 26	13 37
Eger, Nagylapos		11 16		11 31	11 36		12 01	12 16	12 35	12 46	12 51		13 06	13 11		13 26	13 28	13 39
Eger, (Felnémet) aut. vt.		11 17	11 22	11 32	11 37		12 02	12 17	12 37	12 47	12 52		13 07	13 12		13 27	13 30	13 40
Almár, v. mh.		11 21		11 36	11 41		12 05	12 21	12 40	12 51	12 56			13 16		13 30	13 34	13 43
Almári kertszövetkezet		11 25		11 40	11 45		12 09	12 25	12 43	12 55	13 00			13 20		13 34	13 38	13 47
Szarvaskő, újtelep		11 27		11 43	11 47		12 12	12 27		12 58	13 02		13 17	13 22		13 37	13 41	13 49
Szarvaskő, sz. ib.	○	11 28	11 31	11 44	11 48		12 14	12 28	12 46	12 59	13 03		13 18	13 23		13 39	13 42	13 50
Szarvaskő, sz. ib.		11 29	11 31	11 45	11 49		12 15	12 29	12 46	13 00	13 04		13 18	13 24		13 40	13 43	13 51
Mónosbéli elág. [6]		11 31		11 47	11 51		12 17	12 31	12 48	13 02	13 06			13 26		13 42	13 45	13 53
Villói tanya					12 01						13 16							14 01
Egercsehi elág. [1]			11 42		12 03						13 18							14 03
E.csehi, btp. Április 4 út 79.					12 04						13 19							14 04
Egercsehi, btp. aut. vt.	○		11 45		12 05						13 20							14 05
Egercsehi, btp. aut. vt.			11 45		12 06						13 22							14 05
E.csehi, btp. Április 4 út 79.					12 07						13 23							14 06
Egercsehi elág. [1]					12 08						13 24							14 07
Egercsehi, vendéglő					12 11						13 27							14 09
Egercsehi, btp. isk.																		
Csónakút					12 13						13 29							14 11
Békőlce, aut. vt.	○				12 17						13 33				13 57			14 13
Békőlce, aut. vt.					12 17						13 33							14 13
Békőlce, sz. bolt					12 18						13 34							14 14
Békőlce, Béke út 224.	○				12 19						13 35				13 59			14 15

KMKK Zrt. (Agria)		1054	3411	3409	3402		39	3411	3411	3402	3411		3402	3408	3402	3402	25	3402
		○																
Eger, aut. áll.		13 40	13 45	14 00	14 05		+ 14 20	14 20	14 30	14 30	14 30		14 35	14 40	14 40	14 40	14 45	14 50
Eger, Bartakovics út			13 47	14 02	14 07		14 22	14 22	14 32	14 32	14 32		14 37		14 42	14 42	14 47	14 52
Eger, Kővágó tér			13 49	14 04	14 09		14 24	14 25	14 34	14 34	14 35		14 39	14 44	14 44	14 44	14 49	14 54
Eger, Nagylapos			13 51	14 06	14 11		14 26	14 27	14 36	14 36	14 37		14 41	14 45	14 46	14 46	14 51	14 56
Eger, (Felnémet) aut. vt.			13 52	14 07	14 12		14 27	14 28	14 37	14 37	14 38		14 42	14 46	14 47	14 47	14 52	14 57
Almár, v. mh.			13 55	14 10	14 16		14 31	14 31	14 40	14 41	14 41		14 46		14 51	14 51	14 56	15 01
Almári kertszövetkezet			13 59	14 14	14 20		14 35	14 34	14 44	14 45	14 44		14 50		14 55	14 55	15 00	15 05
Szarvaskő, újtelep			14 02	14 16	14 22		14 37	14 37	14 47	14 47	14 47		14 52	14 55	14 57	14 57	15 02	15 07
Szarvaskő, sz. ib.	○	13 58	14 04	14 17	14 23		14 38	14 38	14 49	14 48	14 48		14 53	14 56	14 58	14 58	15 03	15 08
Szarvaskő, sz. ib.		13 58	14 05	14 18	14 24		14 39	14 39	14 50	14 49	14 49		14 54	14 56	14 59	14 59	15 04	15 09
Mónosbéli elág. [6]			14 07	14 22	14 26		14 41	14 41	14 52	14 51	14 51		14 56		15 01	15 01	15 06	15 11
Villói tanya				14 32			14 51											15 16
Egercsehi elág. [1]				14 34			14 53											15 18
E.csehi, btp. Április 4 út 79.				14 35			14 54											15 19
Egercsehi, btp. aut. vt.	○			14 36			14 55											15 20
Egercsehi, btp. aut. vt.				14 38			14 57											15 22
E.csehi, btp. Április 4 út 79.				14 39			14 58											15 23
Egercsehi elág. [1]				14 40			14 59											15 24
Egercsehi, vendéglő				14 42			15 02											15 27
Egercsehi, btp. isk.																		
Csónakút				14 44			15 04											15 29
Békőlce, aut. vt.	○			14 47			15 08											15 33
Békőlce, aut. vt.				14 48			15 08											15 33
Békőlce, sz. bolt				14 49			15 09											15 34
Békőlce, Béke út 224.	○			14 51			+ 15 10											15 35

3400T

3400 Eger–Egercsehi–Békőlce

3400T

KMKK Zrt. (Agria)		3411	3411	3409	37		35	3411	3402	1054	3408		3411	3403	3403	3402	3411	
Eger, aut. áll.		15 20	15 25	15 35	15 35		15 35	15 35	15 40	16 00	16 15		16 20	16 20	16 30	16 30	16 35	
Eger, Bartakovics út		15 22	15 27	15 37	15 37		15 37	15 37	15 42	16 03			16 22	16 22	16 32	16 32	16 37	
Eger, Kővágó tér		15 24	15 30	15 39	15 39		15 39	15 40	15 44	16 06	16 19		16 24	16 24	16 34	16 34	16 40	
Eger, Nagylapos		15 26	15 32	15 41	15 41		15 41		15 46	16 08	16 20		16 26	16 26	16 36	16 36	16 42	
Eger, (Felnémet) aut. vt.		15 27	15 33	15 42	15 42		15 42	15 43	15 47	16 10	16 21		16 27	16 27	16 37	16 37	16 43	
Almár, v. mh.		15 30	15 36	15 45	15 46		15 46		15 51	16 13			16 30	16 31	16 41	16 41	16 46	
Almári kertszövetkezet		15 34	15 39	15 49	15 50		15 50		15 55	16 17			16 34	16 34	16 44	16 45	16 49	
Szarvaskő, újtelep		15 37	15 42	15 51	15 52		15 52		15 57	16 19	16 30		16 37	16 36	16 46	16 47	16 52	
Szarvaskő, sz. ib.		15 39	15 43	15 52	15 53		15 53	15 53	15 58	16 20	16 31		16 39	16 37	16 47	16 48	16 53	
Szarvaskő, sz. ib.		15 40	15 44	15 53	15 54		15 54	15 53	15 59	16 21	16 31		16 40	16 37	16 48	16 49	16 54	
Mónosbéli elág. [6]		15 42	15 46	15 57	15 56		15 56		16 01	16 24			16 42	16 39	16 50	16 51	16 56	
Villói tanya				16 07	16 06		16 06							16 50	17 01			
Egercsehi elág. [1]				16 09	16 08		16 08							16 51	17 02			
E.csehi, btp. Április 4 út 79.				16 10	16 09		16 09							16 52	17 03			
Egercsehi, btp. aut. vt.				16 11	16 10		16 10							16 54	17 05			
Egercsehi, btp. aut. vt.				16 13	16 12		16 12							16 55	17 07			
E.csehi, btp. Április 4 út 79.				16 14	16 13		16 13											
Egercsehi elág. [1]				16 15	16 14		16 14							16 57	17 09			
Egercsehi, vendéglő				16 17	16 17		16 17							16 59	17 11			
Egercsehi, btp. isk.																		
Csónakút				16 19	16 19		16 19							17 02	17 14			
Békőlce, aut. vt.				16 22	16 23		16 23							17 06	17 19			
Békőlce, aut. vt.				16 23	16 23		16 23							17 06	17 19			
Békőlce, sz. bolt				16 24	16 24		16 24							17 07	17 20			
Békőlce, Béke út 224.				16 26	16 25		16 25							17 08	17 21			

KMKK Zrt. (Agria)		29	3402	4157	1052		3402	3411	1054	3411	3411		3402	3403	3411	4157	7	
Eger, aut. áll.		17 00	17 05	17 05	17 10		17 40	17 40	17 40	17 50	18 20		18 25	18 30	18 35	18 35	18 40	
Eger, Bartakovics út		17 02	17 07	17 08			17 42	17 42	17 42	17 52	18 22		18 27	18 32	18 37	18 38	18 42	
Eger, Kővágó tér		17 04	17 09	17 12			17 44	17 44	17 44	17 54	18 24		18 29	18 34	18 39	18 42	18 44	
Eger, Nagylapos		17 06	17 11	17 15			17 46	17 46	17 46	17 56	18 26		18 30	18 36	18 41	18 45	18 46	
Eger, (Felnémet) aut. vt.		17 07	17 12	17 17	17 17		17 47	17 47	17 47	17 57	18 27		18 31	18 37	18 42	18 47	18 47	
Almár, v. mh.		17 11	17 16	17 20			17 51	17 51	17 51	18 01	18 30		18 34	18 41	18 46	18 50	18 51	
Almári kertszövetkezet		17 15	17 20	17 23			17 55	17 55	17 55	18 05	18 34		18 37	18 44	18 50	18 54	18 55	
Szarvaskő, újtelep		17 17	17 22				17 57	17 58	17 58	18 08	18 37		18 39	18 46	18 53		18 57	
Szarvaskő, sz. ib.		17 18	17 23	17 26	17 26		17 58	17 59	17 59	18 09	18 39		18 40	18 47	18 54	18 57	18 58	
Szarvaskő, sz. ib.		17 19	17 24	17 26	17 26		17 59	17 59	17 59	18 10	18 40		18 41	18 48	18 55	18 57	18 59	
Mónosbéli elág. [6]		17 21	17 26	17 28			18 01	18 01	18 01	18 12	18 42			18 50	18 57	19 00	19 01	
Villói tanya		17 31												19 01			19 11	
Egercsehi elág. [1]		17 33			17 37									19 02			19 13	
E.csehi, btp. Április 4 út 79.		17 34												19 03			19 14	
Egercsehi, btp. aut. vt.		17 35			17 40									19 05			19 15	
Egercsehi, btp. aut. vt.		17 37			17 40									19 07			19 17	
E.csehi, btp. Április 4 út 79.		17 38															19 18	
Egercsehi elág. [1]		17 39												19 09			19 19	
Egercsehi, vendéglő		17 42												19 11			19 22	
Egercsehi, btp. isk.																		
Csónakút		17 44												19 14			19 24	
Békőlce, aut. vt.		17 48												19 19			19 28	
Békőlce, aut. vt.		17 48												19 19			19 28	
Békőlce, sz. bolt		17 49												19 20			19 29	
Békőlce, Béke út 224.		17 50												19 21			19 30	

3400T

3400 Eger–Egercsehi–Bekőlce

3400T

KMKK Zrt. (Agria)		1054	3411	3411		3411	3403	3402		31	3411	3411		3411	3411	3402	3481	
		1054	3411	3411		3411	3403	3402		31	3411	3411		3411	3411	3402	3481	
Eger, aut. áll.		19 10	19 10	19 10		19 10	19 30	19 35		19 40	21 00	21 20		22 00	22 35	22 40	22 45	
Eger, Bartakovics út		19 12	19 12	19 12		19 12	19 32	19 37		19 42	21 02	21 22		22 02	22 37	22 42	22 46	
Eger, Kővágó tér		19 14	19 14	19 14		19 14	19 34	19 39		19 44	21 04	21 24		22 04	22 39	22 44	22 48	
Eger, Nagylapos		19 16	19 16	19 16		19 16	19 36	19 40		19 46	21 06	21 26		22 06	22 41	22 45	22 50	
Eger, (Felnémet) aut. vt.		19 17	19 17	19 17		19 17	19 37	19 41		19 47	21 07	21 27		22 07	22 42	22 46	22 51	
Almár, v. mh.		19 21	19 21	19 21		19 21	19 41	19 44		19 51	21 11	21 31		22 11	22 46	22 49	22 54	
Almári kertszövetkezet		19 25	19 25	19 25		19 25	19 44	19 47		19 55	21 15	21 35		22 15	22 50	22 52	22 57	
Szarvaskő, újtelep		19 28	19 28	19 28		19 28	19 46	19 49		19 57	21 18	21 38		22 18	22 53	22 54	23 00	
Szarvaskő, sz. ib.		19 29	19 29	19 29		19 29	19 47	19 50		19 58	21 19	21 39		22 19	22 54	22 55	23 02	
Szarvaskő, sz. ib.		19 26	19 29	19 29		19 29	19 48	19 51		19 59	21 20	21 40		22 20	22 55	22 55	23 02	
Mónosbéli elág. [6]		19 31	19 31	19 31		19 31	19 50			20 01	21 22	21 42		22 22	22 57		23 04	
Villói tanya							20 01			20 11							23 13	
Egercsehi elág. [1]							20 02			20 13							23 15	
E. csehi, btp. Április 4 út 79.							20 03			20 14							23 19	
Egercsehi, btp. aut. vt.							20 05			20 15							23 21	
Egercsehi, btp. aut. vt.							20 07			20 17							23 21	
E. csehi, btp. Április 4 út 79.							20 09			20 18								
Egercsehi elág. [1]							20 11			20 19								
Egercsehi, vendéglő							20 14			20 22								
Egercsehi, btp. isk.							20 19			20 28							23 22	
Csónakút							20 20			20 28							23 25	
Bekőlce, aut. vt.							20 21			20 29							23 27	
Bekőlce, aut. vt.							20 20			20 28							23 27	
Bekőlce, sz. bolt							20 21			20 29							23 28	
Bekőlce, Béke út 224.							20 21			20 30							23 29	

12. hetek utolsó iskolai előadási napján, 16. hetek első iskolai előadási napját megelőző munkaszüneti napokon

52. hetek első munkanapját megelőző napon, de nem közlekedik XII. 28-án, 55. hetek utolsó tanítási napja kivételével, iskolai előadások napján

57. munkaszüneti napokon, de nem közlekedik XII. 25-26-án és január 1-én, 70. tanszünetben munkaszüneti napokon

3400 Bekőlce–Egercsehi–Eger

Km	Km	KMKK Zrt. (Agria)		12	3402	3481	3403		3411	3408	3402	4	3403		3403	3411	1052	3402
0,0	0,0	Bekőlce, Béke út 224.		4 30			4 34					5 19	5 24		5 29			
0,9	0,9	Bekőlce, sz. bolt		4 32			4 35					5 21	5 25		5 30			
1,5	1,5	Bekőlce, aut. vt.		4 33			4 37					5 22	5 27		5 32			
1,5	1,5	Bekőlce, aut. vt.		4 33			4 37					5 22	5 27		5 32			
3,7	3,7	Csónakút		4 37			4 41					5 26	5 31		5 36			
4,6	4,6	Egercsehi, btp. isk.																
5,1	5,1	Egercsehi, vendéglő		4 40			4 44					5 29	5 34		5 39			
6,1	6,1	0,0 Egercsehi elág. [1]		4 41			4 46					5 31	5 36		5 41			
		0,9 E. csehi, btp. Április 4 út 79.										5 32						
5,0	1,9	Egercsehi, btp. aut. vt.				4 45	4 48					5 33	5 38		5 43		6 00	
5,0	1,9	Egercsehi, btp. aut. vt.				4 45	4 49					5 35	5 40		5 45		6 00	
		0,9 E. csehi, btp. Április 4 út 79.				4 46	4 51					5 36	5 42		5 47			
6,1	6,9	0,0 Egercsehi elág. [1]		4 41		4 47	4 52					5 37	5 43		5 48		6 03	
7,4	8,2	Villói tanya		4 43		4 49	4 54					5 39	5 45		5 50			
13,7	14,5	Mónosbéli elág. [6]		4 53	4 56	4 58	5 03		5 04	5 42	5 49	5 54		5 59	6 03		6 13	
14,8	15,6	Szarvaskő, sz. ib.		4 55	4 58	5 01	5 05		5 06	5 40	5 44	5 50	5 56		6 01	6 05	6 14	6 15
14,8	15,6	Szarvaskő, sz. ib.		4 56	4 59	5 01	5 06		5 07	5 40	5 45	5 51	5 57		6 02	6 06	6 14	6 15
15,4	16,2	Szarvaskő, újtelep		4 58	5 00	5 02	5 07		5 08	5 42	5 46	5 53	5 58		6 03	6 07		6 16
17,0	17,8	Almári kertszövetkezet		5 00	5 03	5 05	5 09				5 49	5 55	6 00		6 05	6 09		6 19
20,0	20,8	Almár, v. mh.		5 04	5 05	5 09	5 13		5 14		5 53	5 59	6 04		6 09	6 13		6 23
22,5	23,3	Eger, (Felnémet) aut. vt.		5 08	5 08	5 12	5 17		5 18	5 51	5 58	6 03	6 08		6 13	6 17	6 23	6 28
23,5	24,3	Eger, Nagylapos		5 09	5 09	5 13	5 19		5 19	5 52	5 59	6 04	6 09		6 14	6 18		6 29
24,7	25,5	Eger, Kővágó tér		5 11	5 11	5 15	5 21		5 21	5 54	6 01	6 06	6 11		6 16	6 20		6 31
26,2	27,0	Eger, Bartakovics út		5 13	5 13	5 18	5 23		5 23		6 03	6 08	6 13		6 18	6 23		6 33
27,2	28,0	Eger, aut. áll.		5 15	5 15	5 20	5 25		5 25	6 00	6 05	6 10	6 15		6 20	6 25	6 30	6 35

3400T

3400 Bekölce–Egercsehi–Eger

3400↑

Km	Km	KMKK Zrt. (Agria)	3411	3411	3402	6	3411	3404	3402	3403	8	3411	1054	3411	3411	3403	14	
0,0	0,0	Bekölce, Béke út 224.				6 14				6 29			Q !			7 39	7 39	
0,9	0,9	Bekölce, sz. bolt				6 16				6 30						7 41	7 41	
1,5	1,5	Bekölce, aut. vt.	o			6 17				6 32						7 42	7 42	
1,5	1,5	Bekölce, aut. vt.				6 17				6 32						7 42	7 42	
3,7	3,7	Csónakút				6 21				6 36						7 46	7 46	
4,6	4,6	Egercsehi, btp. isk.				6 24				6 39						7 49	7 49	
5,1	5,1	Egercsehi, vendéglő				6 26				6 41						7 51	7 51	
6,1	6,1	Egercsehi elág. [1]				6 27										7 52	7 52	
	0,9	E. csehi, btp. Április 4 út 79.				6 28				6 43						7 53	7 53	
	5,0	Egercsehi, btp. aut. vt.	o			6 30				6 45	6 50					7 55	7 55	
	1,9	Egercsehi, btp. aut. vt.				6 31				6 47	6 51					7 56	7 56	
	0,9	E. csehi, btp. Április 4 út 79.				6 32				6 48	6 52					7 57	7 57	
6,1	6,1	Egercsehi elág. [1]				6 34				6 50						7 59	7 59	
7,4	7,4	Villói tanya				6 30	6 30	6 33	6 44	6 50	6 52	6 53	7 11	7 15	7 16	7 34	8 09	8 09
13,7	14,5	Mónosbéli elág. [6]	o			6 31	6 32	6 34	6 45	6 51	6 54	6 59	7 13	7 15	7 16	7 36	8 10	8 10
14,8	15,6	Szarvaskő, sz. ib.				6 32	6 32	6 35	6 46	6 52	6 55	7 00	7 02	7 07	7 14	7 15	7 17	7 37
14,8	15,6	Szarvaskő, sz. ib.				6 32	6 32	6 35	6 46	6 52	6 55	7 00	7 02	7 07	7 14	7 15	7 17	7 37
15,4	16,2	Szarvaskő, újtelep				6 33	6 34	6 36	6 48	6 53	6 56	7 01	7 03	7 08	7 15	7 18	7 21	7 40
17,0	17,8	Almári kertszövetkezet				6 36	6 37	6 39	6 50	6 56	6 59	7 04	7 05	7 10	7 18	7 21	7 24	7 45
20,0	20,8	Almár, v. mh.				6 39	6 40	6 43	6 54	7 00	7 03	7 08	7 09	7 14	7 21	7 24	7 27	7 48
22,5	23,3	Eger, (Felnémet) aut. vt.				6 43	6 44	6 47	6 58	7 04	7 08	7 12	7 13	7 18	7 25	7 28	7 31	7 50
23,5	24,3	Eger, Nagylapos				6 44	6 45	6 48	6 59	7 06	7 09	7 13	7 14	7 19	7 27	7 29	7 32	7 52
24,7	25,5	Eger, Kővágó tér				6 46	6 47	6 50	7 01	7 09	7 11	7 15	7 16	7 21	7 30	7 31	7 34	7 54
26,2	27,0	Eger, Bartakovics út				6 48	6 49	6 52	7 03	7 12	7 13	7 17	7 18	7 23	7 33	7 33	7 36	7 58
27,2	28,0	Eger, aut. áll.	o			6 50	6 50	6 55	7 05	7 15	7 15	7 20	7 20	7 25	7 35	7 38	7 41	8 00

KMKK Zrt. (Agria)	3411	3402	1054	3411	3481	3402	4157	3411	3409	3402	3408	3411	16	3411	3411
Bekölce, Béke út 224.			Q !						8 49				9 59		
Bekölce, sz. bolt									8 51				10 01		
Bekölce, aut. vt.	o								8 53				10 02		
Bekölce, aut. vt.									8 53				10 02		
Csónakút									8 56				10 06		
Egercsehi, btp. isk.															
Egercsehi, vendéglő									8 58				10 09		
Egercsehi elág. [1]									8 59				10 11		
E. csehi, btp. Április 4 út 79.									9 00				10 12		
Egercsehi, btp. aut. vt.	o				8 16				9 01				10 13		
Egercsehi, btp. aut. vt.					8 16				9 02				10 15		
E. csehi, btp. Április 4 út 79.					8 18				9 03				10 16		
Egercsehi elág. [1]					8 21				9 04				10 17		
Villói tanya					8 23				9 06				10 19		
Mónosbéli elág. [6]	o				8 29	8 42	8 54	9 10	9 15	9 27	10 00	10 23	10 29	10 33	10 33
Szarvaskő, sz. ib.					8 32	8 44	8 57	9 11	9 18	9 29	10 00	10 24	10 30	10 35	10 35
Szarvaskő, sz. ib.					8 32	8 45	8 57	9 12	9 18	9 30	10 00	10 24	10 31	10 36	10 36
Szarvaskő, újtelep					8 33	8 46		9 13	9 19	9 31	10 02		10 33	10 37	10 37
Almári kertszövetkezet					8 36	8 49		9 16	9 21	9 34			10 35	10 39	10 39
Almár, v. mh.					8 19	8 23	8 23	8 28	9 25	9 38			10 39	10 43	10 43
Eger, (Felnémet) aut. vt.					8 23	8 28	8 27	8 32	9 28	9 43	10 12	10 33	10 43	10 47	10 47
Eger, Nagylapos					8 24	8 29	8 28	8 33	9 30	9 44	10 13		10 44	10 48	10 48
Eger, Kővágó tér					8 26	8 31	8 30	8 35	9 31	9 46	10 16	10 36	10 46	10 50	10 50
Eger, Bartakovics út					8 28	8 33	8 33	8 38	9 33	9 48			10 48	10 53	10 53
Eger, aut. áll.	o				8 30	8 35	8 35	8 40	9 35	9 50	10 20	10 40	10 50	10 55	10 55

3400↑

3400 Bekölce–Egercsehi–Eger

3400↑

KMKK Zrt. (Agria)		3402	30	3411	20		3402	22	3411	3403	3402		3408	3411	3403	3411	3411	26
Bekölce, Béke út 224.			10 44		11 28			12 20		12 34					12 59			13 39
Bekölce, sz. bolt			10 46		11 30			12 22		12 35					13 00			13 41
Bekölce, aut. vt.	o		10 47		11 32			12 23		12 37					13 02			13 42
Bekölce, aut. vt.			10 47		11 32			12 23		12 37					13 02			13 42
Csónakút			10 51		11 36			12 27		12 41					13 06			13 46
Egercsehi, btp. isk.																		
Egercsehi, vendéglő			10 54		11 39			12 30		12 44					13 09			13 49
Egercsehi elág. [1]			10 56		11 41			12 32		12 46					13 11			13 51
E. csehi, btp. Április 4 út 79.			10 57		11 42			12 33										13 52
Egercsehi, btp. aut. vt.	o		10 58		11 43			12 34		12 48					13 13			13 53
Egercsehi, btp. aut. vt.			11 00		11 47			12 35		12 50					13 15			13 55
E. csehi, btp. Április 4 út 79.			11 01		11 48			12 36		12 52					13 17			13 56
Egercsehi elág. [1]			11 02		11 50			12 37		12 53					13 18			13 57
Villói tanya			11 04		11 52			12 39		12 55					13 20			13 59
Mónosbéli elág. [6]		10 37	11 14	11 29	12 02		12 34	12 48	12 57	13 04	13 09		13 13	13 21	13 29	13 56		14 09
Szarvaskő, sz. ib.	o	10 39	11 15	11 31	12 04		12 36	12 51	12 59	13 06	13 11		13 16	13 23	13 31	13 59	14 07	14 10
Szarvaskő, sz. ib.		10 40	11 16	11 32	12 05		12 37	12 51	13 00	13 07	13 12		13 17	13 24	13 32	14 00	14 07	14 11
Szarvaskő, újtelep		10 41	11 18	11 33	12 06		12 38	12 53	13 01	13 08	13 13		13 18	13 25	13 33	14 01	14 08	14 13
Almári kertszövetkezet		10 44	11 20	11 36	12 08		12 40	12 55		13 10	13 15		13 20	13 28	13 35	14 04		14 15
Almár, v. mh.		10 48	11 24	11 39	12 13		12 44	12 59	13 07	13 14	13 19		13 24	13 31	13 39	14 08		14 19
Eger, (Felnémet) aut. vt.		10 53	11 28	11 42	12 18		12 48	13 03	13 11	13 18	13 23		13 27	13 35	13 43	14 12	14 18	14 23
Eger, Nagylapos		10 54	11 29	11 43	12 19		12 49	13 04	13 13	13 19	13 24		13 28	13 37	13 44	14 13	14 19	14 24
Eger, Kővágó tér		10 56	11 31	11 45	12 21		12 51	13 06	13 15	13 21	13 26		13 30	13 40	13 46	14 15	14 21	14 26
Eger, Bartakovics út		10 58	11 33	11 48	12 23		12 53	13 08	13 18	13 23	13 28		13 33	13 43	13 48	14 18	14 23	14 28
Eger, aut. áll.	o	11 00	11 35	11 50	12 25		12 55	13 10	13 20	13 25	13 30		13 35	13 45	13 50	14 20	14 25	14 30

KMKK Zrt. (Agria)		3403	3408	1054	24	4157	3404	3402	3411	3402		3411	40	3411	32	1054	1054	3402
				10 1												10 1	10 1	
Bekölce, Béke út 224.		13 44			14 18		14 39						15 13		15 40			
Bekölce, sz. bolt		13 45			14 19		14 40						15 15		15 42			
Bekölce, aut. vt.	o	13 46			14 20		14 41						15 16		15 43			
Bekölce, aut. vt.		13 46			14 20		14 41						15 17		15 43			
Csónakút		13 50			14 24								15 21		15 47			
Egercsehi, btp. isk.					14 26													
Egercsehi, vendéglő		13 53											15 23		15 50			
Egercsehi elág. [1]		13 55													15 51			
E. csehi, btp. Április 4 út 79.															15 52			
Egercsehi, btp. aut. vt.	o	13 57			14 27								15 26		15 53			
Egercsehi, btp. aut. vt.		13 58			14 29								15 28		15 55			
E. csehi, btp. Április 4 út 79.		14 00			14 30								15 29		15 56			
Egercsehi elág. [1]		14 01			14 31								15 31		15 58			
Villói tanya		14 03			14 33								15 33		15 58			
Mónosbéli elág. [6]		14 12	14 27		14 43	14 54		15 18	15 18	15 29		15 36	15 43		16 08			16 24
Szarvaskő, sz. ib.	o	14 14	14 30	14 42	14 46	14 57		15 19	15 20	15 31		15 38	15 46	16 01	16 10	16 12		16 26
Szarvaskő, sz. ib.		14 14	14 31	14 42	14 46	14 57		15 20	15 21	15 32		15 39	15 46	16 02	16 11	16 12		16 27
Szarvaskő, újtelep		14 15	14 32		14 48			15 21	15 22	15 33		15 40	15 48		16 13			16 28
Almári kertszövetkezet		14 17	14 34		14 50	15 01		15 24	15 24	15 35		15 43	15 50		16 15			16 30
Almár, v. mh.		14 22	14 38		14 54	15 05		15 28	15 28	15 39		15 46	15 54		16 19			16 34
Eger, (Felnémet) aut. vt.		14 27	14 41		14 58	15 08		15 32	15 32	15 43		15 50	15 58	16 13	16 23			16 38
Eger, Nagylapos		14 29	14 42		14 59	15 10		15 33	15 33	15 44		15 52	15 59	16 16	16 24			16 39
Eger, Kővágó tér		14 31	14 44		15 01	15 13		15 35	15 35	15 46		15 55	16 01	16 19	16 26		16 36	16 41
Eger, Bartakovics út		14 33	14 47		15 03	15 17		15 37	15 38	15 48		15 58	16 03	16 22	16 28			16 43
Eger, aut. áll.	o	14 35	14 50	15 00	15 05	15 20		15 40	15 40	15 50		16 00	16 05	16 25	16 30	16 30	16 40	16 45

3400↑

KMKK Zrt. (Agria)	1054	1054	3411	3411	3411	4157	3411	3403	18	3403	3411	3411	1052	3408	3411
	○ !	○ !											○ !		
Békőce, Béke út 224.								○ 16 24	⊗ 16 29						
Békőce, sz. bolt								○ 16 25	○ 16 31						
Békőce, aut. vt.	○							○ 16 27	○ 16 32						
Békőce, aut. vt.								○ 16 27	○ 16 32						
Csónakút								○ 16 31	○ 16 36						
Egercsehi, btp. isk.								○ 16 34	○ 16 39						
Egercsehi, vendéglő								○ 16 36	○ 16 41						
Egercsehi elág. [1]								○ 16 36	○ 16 41						
E. csehi, btp. Április 4 út 79.								○ 16 38	○ 16 42						
Egercsehi, btp. aut. vt.	○							○ 16 38	○ 16 43				○ 17 30		
Egercsehi, btp. aut. vt.								○ 16 40	○ 16 45				○ 17 30		
E. csehi, btp. Április 4 út 79.								○ 16 42	○ 16 46						
Egercsehi elág. [1]								○ 16 43	○ 16 47						
Villói tanya								○ 16 45	○ 16 47						
Mónosbéli elág. [6]								○ 16 52	○ 16 54						
Szarvaskő, sz. ib.	○	○ 16 42	○ 16 42	○ 16 53	○ 16 53		○ 16 53	○ 16 55	○ 16 56	○ 17 01					
Szarvaskő, sz. ib.		○ 16 42	○ 16 42	○ 16 54	○ 16 54		○ 16 55	○ 16 55	○ 16 56	○ 17 02					
Szarvaskő, újtelep							○ 16 56	○ 16 57	○ 16 58	○ 17 03					
Almári kertszövetkezet							○ 16 58	○ 16 59	○ 17 00	○ 17 05					
Almár, v. mh.							○ 17 03	○ 17 04	○ 17 09	○ 17 09					
Eger, (Felénmet) aut. vt.				○ 17 02	○ 17 02		○ 17 07	○ 17 04	○ 17 07	○ 17 08					
Eger, Nagylapos				○ 17 03	○ 17 03		○ 17 08	○ 17 06	○ 17 08	○ 17 09					
Eger, Kővágó tér				○ 17 05	○ 17 05		○ 17 10	○ 17 09	○ 17 10	○ 17 11					
Eger, Bartakovics út				○ 17 08	○ 17 08		○ 17 13	○ 17 13	○ 17 13	○ 17 18					
Eger, aut. áll.	○	○ 17 00	○ 17 00	○ 17 10	○ 17 10		○ 17 15	○ 17 15	○ 17 15	○ 17 20					

KMKK Zrt. (Agria)	42	3403	3411	3403	3411	3411	3411	3411	10	3402	3411
	⊗ 17 54	⊗ 17 59	○ 18 28						⊗ 20 34		
Békőce, Béke út 224.	○ 17 56	○ 18 00	○ 18 29						○ 20 36		
Békőce, sz. bolt	○ 17 57	○ 18 01	○ 18 30						○ 20 37		
Békőce, aut. vt.	○ 17 57	○ 18 01	○ 18 30						○ 20 37		
Békőce, aut. vt.	○ 18 01	○ 18 05	○ 18 34						○ 20 41		
Csónakút	○ 18 04	○ 18 08	○ 18 37						○ 20 44		
Egercsehi, btp. isk.	○ 18 06	○ 18 10	○ 18 39						○ 20 46		
Egercsehi, vendéglő	○ 18 07	○ 18 12	○ 18 41						○ 20 47		
Egercsehi elág. [1]	○ 18 08	○ 18 12	○ 18 41						○ 20 48		
E. csehi, btp. Április 4 út 79.	○ 18 10	○ 18 13	○ 18 42						○ 20 49		
Egercsehi, btp. aut. vt.	○ 18 11	○ 18 15	○ 18 44						○ 20 50		
E. csehi, btp. Április 4 út 79.	○ 18 12	○ 18 16	○ 18 45						○ 20 52		
Egercsehi elág. [1]	○ 18 14	○ 18 18	○ 18 47						○ 20 54		
Villói tanya	○ 18 24	○ 18 27	○ 18 47						○ 21 03		
Mónosbéli elág. [6]	○ 18 25	○ 18 29	○ 18 48						○ 21 06		
Szarvaskő, sz. ib.	○ 18 26	○ 18 29	○ 18 48						○ 21 06		
Szarvaskő, sz. ib.	○ 18 28	○ 18 30	○ 18 49						○ 21 08		
Szarvaskő, újtelep	○ 18 30	○ 18 32	○ 18 52						○ 21 10		
Almári kertszövetkezet	○ 18 34	○ 18 37	○ 18 55						○ 21 14		
Almár, v. mh.	○ 18 38	○ 18 42	○ 18 58						○ 21 18		
Eger, (Felénmet) aut. vt.	○ 18 39	○ 18 44	○ 18 59						○ 21 19		
Eger, Nagylapos	○ 18 41	○ 18 46	○ 19 01						○ 21 21		
Eger, Kővágó tér	○ 18 43	○ 18 48	○ 19 03						○ 21 23		
Eger, Bartakovics út	○ 18 45	○ 18 50	○ 19 05						○ 21 25		
Eger, aut. áll.									○ 21 25		

12. hetek utolsó iskolai előadási napján , 15. hetek első iskolai előadási napját megelőző munkaszüneti napokon , 51. naponta, de nem közlekedik XII. 24-én

54. hetek első munkanapját megelőző napon, de nem közlekedik XII. 28-án , 53. 2014. XII. 24-én közlekedik

57. munkaszüneti napokon, de nem közlekedik XII. 25-26-án és január 1-én

3402 Eger–Szarvaskő–Bélapátfalva–Balaton

Km	Km	KMKK Zrt. (Agria)	51	39	31	3404	23	1	3403	3	33	5	3403	7	21	11	3404	3404
0,0	0,0	Eger, aut. áll.					▲ 5 55	6 35	6 45	7 45	8 50	10 10	10 50	11 10	12 10	13 05		
1,0	1,0	Eger, Bartakovics út					5 57	6 37	6 47	7 47	8 52	10 12	10 52	11 12	12 12	13 07		
2,5	2,5	Eger, Kővágó tér					5 59	6 39	6 49	7 49	8 54	10 14	10 54	11 14	12 14	13 09		
3,7	3,7	Eger, Nagylapos					● 6 01	6 41	6 51	7 51	8 56	10 16	10 56	11 16	12 16	13 11		
4,7	4,7	Eger, (Felnémet) aut. vt.	3				6 02	6 42	6 52	7 52	8 57	10 17	10 57	11 17	12 17	13 12		
7,2	7,2	Almár, v. mh.	4				6 06	6 46	6 56	7 56	9 01	10 21	11 01	11 21	12 21	13 16		
10,2	10,2	Almári kertszövetkezet	0				6 10	6 50	6 59	8 00	9 05	10 25	11 04	11 25	12 25	13 20		
11,8	11,8	Szarvaskő, újtelep	0				6 12	6 52	7 01	8 02	9 07	10 27	11 06	11 27	12 27	13 22		
12,4	12,4	Szarvaskő, sz. lb.	0				6 13	6 53	7 02	8 03	9 08	10 28	11 07	11 28	12 28	13 23		
12,4	12,4	Szarvaskő, sz. lb.					6 13	6 53	7 03	8 04	9 09	10 29	11 08	11 29	12 29	13 24		
13,5	13,5	Mónosbéli elág. [6]					6 15	6 55	7 05	8 06	9 11	10 31	11 10	11 31	12 31	13 26		
14,7	14,7	Barátkert					6 17	6 56		8 07	9 12	10 32		11 32	12 32	13 27		
16,0	16,0	Tardosi kőbányák					6 19	6 58		8 09	9 14	10 34		11 34	12 34	13 29		
18,5	18,5	Mónosbéli, vá.					6 24	7 03		8 14	9 19	10 39		11 39	12 39	13 34		
19,1	19,1	Mónosbéli, Béke út					6 25	7 05		8 16	9 21	10 41		11 41	12 41	13 36		
21,0		Bélapátfalva, vásártér						7 07		8 18	9 23	10 43		11 43	12 43	13 38		
21,6		Bélapátfalva, Május 1 út 4.						7 09		8 20	9 25	10 45		11 45	12 45	13 40	13 45	
22,1		Bélapátfalva, vá. elág.						7 11		8 22	9 27	10 47		11 47	12 47	13 42	13 47	
23,3		0,0 Bélapátfalvai elág. [2]						7 12		8 23	9 28	10 48		11 48	12 48	13 44	13 49	
21,7	0,3	Mikófalva, faluszéle					6 28	7 13		8 24	9 29	10 49		11 49	12 49	13 45	13 50	
	0,7	Mikófalva, posta					6 29	7 14		8 25	9 30	10 50		11 50	12 50	13 46	13 51	
	1,3	Mikófalva, kh.	0				▲ 6 30	7 15	7 46	8 26	9 31	10 51	11 51	11 51	12 51	13 47		
	1,3	Mikófalva, kh.			5 49	6 05		7 15	7 46	8 27	9 32	10 52	11 51	11 52	12 52	13 49		14 46
	0,7	Mikófalva, posta				6 06		7 16	7 48	8 28	9 33	10 53	11 53	11 53	12 53	13 50		14 47
23,3	21,7	0,3 Mikófalva, faluszéle				6 07		7 17	7 49	8 29	9 34	10 54	11 54	11 54	12 54	13 51		14 48
22,0	0,0	Bélapátfalvai elág. [2]						7 18	7 50	8 30	9 35	10 55	12 04	11 55	12 55	13 52		
24,5	23,2	0,0 Bükkszentmártoni elág. [1]						7 20	7 51	8 32	9 37	10 57	12 05	11 57	12 57	13 55		
	0,6	B.márton, Rákóczi út 39.						7 21		8 33	9 38	10 58	12 06	11 58	12 58	13 56		
	1,2	B.szentmárton, aut. vt.	0					7 22		8 34	9 39	10 59	12 07	11 59	12 59	13 57		
	1,2	B.szentmárton, aut. vt.		4 04	4 50			7 22		8 35	9 40	11 00	12 08	12 00	13 00	13 59		
	0,6	B.márton, Rákóczi út 39.						7 23		8 36	9 41	11 01	12 09	12 01	13 01	14 00		
24,5	23,2	0,0 Bükkszentmártoni elág. [1]						7 24	7 51	8 37	9 42	11 02		12 02	13 02	14 01		
25,4	24,1	Pétevígyi elág.																
26,8	25,5	Balaton, alsó						7 27	7 54	8 40	9 45	11 05	12 12	12 05	13 05	14 04		
27,7	26,4	Balaton, aut. vt.						7 29	7 56	8 43	9 48	11 08	12 14	12 08	13 08	14 07		
28,7	27,4	Balaton, felső						7 31	7 58	8 45	9 50	11 10	12 16	12 10	13 10	14 09		
29,4	28,1	Balaton, Kossuth út 163.	0	4 14	5 00	5 59	6 19	7 32	7 59	8 46	9 51	11 11	12 17	12 11	13 11	14 10		

KMKK Zrt. (Agria)		49	27	29	47	13	41	35	3403	3403	15	17	43	9	3403	3403	19	25
Eger, aut. áll.	3 4 0 1	14 05	14 30	14 35	14 40	14 40	14 50	15 40	16 20	16 30	16 30	17 05	17 40	18 25	18 30	19 30	19 35	22 40
Eger, Bartakovics út		14 07	14 32	14 37	14 42	14 42	14 52	15 42	16 22	16 32	16 32	17 07	17 42	18 27	18 32	19 32	19 37	22 42
Eger, Kővágó tér		14 09	14 34	14 39	14 44	14 44	14 54	15 44	16 24	16 34	16 34	17 09	17 44	18 29	18 34	19 34	19 39	22 44
Eger, Nagylapos		14 11	14 36	14 41	14 46	14 46	14 56	15 46	16 26	16 36	16 36	17 11	17 46	18 30	18 36	19 36	19 40	22 45
Eger, (Felnémet) aut. vt.		14 12	14 37	14 42	14 47	14 47	14 57	15 47	16 27	16 37	16 37	17 12	17 47	18 31	18 37	19 37	19 41	22 46
Almár, v. mh.		14 16	14 41	14 46	14 51	14 51	15 01	15 51	16 31	16 41	16 41	17 16	17 51	18 34	18 41	19 41	19 44	22 49
Almári kertszövetkezet		14 20	14 45	14 50	14 55	14 55	15 05	15 55	16 34	16 44	16 45	17 20	17 55	18 37	18 44	19 44	19 47	22 52
Szarvaskő, újtelep		14 22	14 47	14 52	14 57	14 57	15 07	15 57	16 36	16 46	16 47	17 22	17 57	18 39	18 46	19 46	19 49	22 54
Szarvaskő, sz. lb.		14 23	14 48	14 53	14 58	14 58	15 08	15 58	16 37	16 47	16 48	17 23	17 58	18 40	18 47	19 47	19 50	22 55
Szarvaskő, sz. lb.		14 24	14 49	14 54	14 59	14 59	15 09	15 59	16 37	16 48	16 49	17 24	17 59	18 41	18 48	19 48	19 51	22 55
Mónosbéli elág. [6]	14 26	14 51	14 56	15 01	15 01	15 11	16 01	16 39	16 50	16 51	17 26	18 01		18 50	19 50			
Barátkert	14 27	14 52	14 57	15 02	15 02	15 12	16 02			16 52	17 27	18 02						
Tardosi kőbányák	14 29	14 54	14 59	15 04	15 04	15 14	16 04			16 54	17 29	18 04						
Mónosbéli, vá.	14 34	14 57	15 04	15 09	15 09	15 19	16 09			16 59	17 34	18 09	18 46			19 56	23 00	
Mónosbéli, Béke út	14 36	14 59	15 06	15 11	15 11	15 21	16 11			17 01	17 36	18 11	18 48			19 58	23 02	
Bélapátfalva, vásártér	14 38		15 08	15 13	15 13	15 23	16 13			17 03	17 38	18 13	18 50			20 00	23 04	
Bélapátfalva, Május 1 út 4.	14 40		15 10	15 15	15 15	15 25	16 15			17 05	17 40	18 15	18 52			20 02	23 06	
Bélapátfalva, vá. elág.	14 42		15 12	15 16	15 17	15 27	16 17			17 07	17 42	18 17	18 54			20 04	23 08	
Bélapátfalvai elág. [2]	14 43		15 13	15 18	15 18	15 28	16 18			17 08	17 43	18 18	18 55			20 05	23 09	
Mikófalva, faluszéle	14 44	15 02	15 14		15 19	15 29	16 19			17 09	17 44	18 19	18 56			20 06	23 10	
Mikófalva, posta	14 45	15 03	15 15		15 20	15 30	16 20			17 10	17 45	18 20	18 57			20 07	23 11	
Mikófalva, kh.	14 46	15 04	15 16		15 21	15 31	16 21	17 18	17 31	17 11	17 46	18 21	18 58	19 31	20 31	20 08	23 12	
Mikófalva, kh.	14 47	15 05	15 17		15 22	15 32	16 22	17 18	17 31	17 12	17 47	18 22	18 59	19 31	20 31	20 09	23 13	
Mikófalva, posta	14 48	15 06	15 18		15 23	15 33	16 23	17 20	17 33	17 13	17 48	18 23	19 00	19 33	20 33	20 10	23 14	
Mikófalva, faluszéle	14 49	15 07	15 19		15 24	15 34	16 24	17 21	17 34	17 14	17 49	18 24	19 01	19 34	20 34	20 11	23 15	
Bélapátfalvai elág. [2]	14 50	15 08	15 20	15 18	15 25	15 35	16 25	17 22	17 44	17 15	17 50	18 25	19 02	19 35	20 35	20 12	23 16	
Bükkszentmártoni elág. [1]	14 52	15 10	15 22	15 22	15 27	15 37	16 27	17 23	17 45	17 17	17 52	18 27	19 04	19 36	20 36	20 14	23 18	
B.márton, Rákóczi út 39.	14 53	15 11	15 23		15 28	15 38	16 28			17 18	17 53	18 28	19 05		20 37	20 15	23 19	
B.szentmárton, aut. vt.	14 54	15 12	15 24		15 29	15 39	16 29			17 19	17 54	18 29	19 06		20 38	20 16	23 20	
B.szentmárton, aut. vt.	14 55		15 25		15 30	15 40	16 30			17 20	17 55	18 30	19 07		20 39	20 17	23 20	
B.márton, Rákóczi út 39.	14 56		15 26		15 31	15 41	16 31			17 21	17 56	18 31	19 08			20 18		
Bükkszentmártoni elág. [1]	14 57		15 27	15 22	15 32	15 42	16 32	17 23	17 45	17 22	17 57	18 32	19 09	19 36		20 19		
Pétevígyi elág.																		
Balaton, alsó			15 30	15 24	15 35	15 45	16 35	17 26	17 48	17 25	18 00	18 35	19 12	19 39	20 42	20 22	23 25	
Balaton, aut. vt.			15 33	15 27	15 38	15 48	16 38	17 27	17 50	17 28	18 03	18 38	19 15	19 41	20 44	20 25	23 26	
Balaton, felső			15 35	15 29	15 40	15 50	16 40	17 29	17 52	17 30	18 05	18 40	19 17	19 43	20 46	20 27	23 27	
Balaton, Kossuth út 163.	15 06	15 36	15 30	15 41	15 51	16 41	17 30	17 53	17 31	18 06	18 41	19 18	19 44	20 47	20 28	23 28		

3402 Balaton–Bélapátfalva–Szarvaskő–Eger

Km	Km	KMKK Zrt. (Agria)	3403	4	3403	3403	6	10	3403	8	3404	52	3403	20	2	48	22	24
0,0	0,0	Balaton, Kossuth út 163.	4 05	4 15	4 50	5 00	5 05	5 41	5 53	6 00	6 20			7 34	8 04	8 49	9 59	11 53
0,7	0,7	Balaton, felső	4 06	4 16	4 51	5 01	5 06	5 42	5 54	6 01	6 21			7 35	8 05	8 50	10 00	11 54
1,7	1,7	Balaton, aut. vt.	4 08	4 19	4 53	5 03	5 08	5 45	5 56	6 03	6 24			7 38	8 08	8 53	10 03	11 57
2,6	2,6	Balaton, alsó	4 10	4 21	4 54	5 04	5 10	5 47	5 58	6 05	6 26			7 40	8 10	8 55	10 05	11 59
4,0	4,0	Pétersvölgyi elág.																
4,9	4,9	Bükkzentmártoni elág. [1]				5 06				6 08								
	0,6	B.márton, Rákóczi út 39.					5 14	5 51	6 02		6 30			7 44	8 14	8 59	10 09	12 03
	1,2	B.szémtárton, aut. vt.	4 16	4 25	4 58													12 04
	1,2	B.szémtárton, aut. vt.	4 17	4 26	4 59		5 15	5 52	6 03		6 31		7 20	7 45	8 15	9 00	10 10	12 06
	0,6	B.márton, Rákóczi út 39.	4 18	4 27	5 00		5 16	5 53	6 04		6 32			7 46	8 16	9 01	10 11	12 07
4,9	4,9	Bükkzentmártoni elág. [1]	4 19	4 29	5 01	5 06	5 18	5 54	6 05	6 08	6 34			7 48	8 18	9 03	10 13	12 08
6,1	6,1	Bélapátfalvai elág. [2]	4 20	4 31	5 10	5 15	5 20	5 58	6 15	6 09	6 36			7 50	8 20	9 05	10 15	12 10
	0,3	Mikófalva, faluszéle	4 21	4 32	5 11	5 16	5 21	5 59	6 16	6 10				7 51	8 21	9 06	10 16	12 11
	0,7	Mikófalva, posta	4 22	4 33	5 12	5 17	5 22	6 00	6 17	6 11				7 52	8 22	9 07	10 17	12 12
	1,3	Mikófalva, kh.	4 24	4 34	5 14	5 19	5 23	6 01	6 19	6 13				7 53	8 23	9 08	10 18	12 13
	1,3	Mikófalva, kh.	4 24	4 36	5 14	5 19	5 24	6 02	6 19	6 15		6 40		7 54	8 24	9 09	10 19	12 15
	0,7	Mikófalva, posta		4 37			5 25	6 03	6 16	6 41				7 55	8 25	9 10	10 20	12 16
	6,4	0,3 Mikófalva, faluszéle		4 38			5 26	6 04	6 17		6 42			7 56	8 26	9 11	10 21	12 17
6,1	0,0	Bélapátfalvai elág. [2]		4 39			5 27		6 18	6 36	6 43			7 57	8 27	9 12	10 22	12 18
7,3		Bélapátfalva, vá. elág.		4 41			5 29		6 19	6 38	6 44			7 59	8 29	9 14	10 24	12 20
7,8		Bélapátfalva, Május 1 út 4.		4 43			5 31		6 21	6 40	6 46			8 01	8 31	9 16	10 26	12 22
8,4		Bélapátfalva, vásártér		4 44			5 32		6 23	6 41	6 48			8 02	8 32	9 17	10 27	12 23
10,3	9,0	Mónosbél, Béke út		4 47			5 35	6 06	6 23	6 44	6 50			8 05	8 35	9 20	10 30	12 26
10,9	9,6	Mónosbél, vá.		4 49			5 36	6 07	6 25	6 46	6 52			8 06	8 36	9 21	10 31	12 27
13,4	12,1	Tardosi kőbányák		4 52			5 39	6 10	6 27	6 49	6 55			8 09	8 39	9 24	10 34	12 30
14,7	13,4	Barátkert		4 54			5 41	6 12	6 30	6 51	6 57			8 11	8 41	9 26	10 36	12 32
15,9	14,6	Mónosbéli elág. [6]	5 03	4 56	5 54	5 59	5 42	6 13	6 59	6 33	6 52	6 58	8 09	8 12	8 42	9 27	10 37	12 34
17,0	15,7	Szarvaskő, sz. ib.	5 05	4 58	5 56	6 01	5 44	6 15	7 01	6 34	6 54	6 59	8 10	8 14	8 44	9 29	10 39	12 36
17,0	15,7	Szarvaskő, sz. ib.	5 06	4 59	5 57	6 02	5 45	6 15	7 02	6 35	6 55	7 00	8 11	8 15	8 45	9 30	10 40	12 37
17,6	16,3	Szarvaskő, újtelep	5 07	5 00	5 58	6 03	5 46	6 16	7 03	6 36	6 56	7 01	8 13	8 16	8 46	9 31	10 41	12 38
19,2	17,9	Almári kertszövetkezet	5 09	5 03	6 00	6 05	5 49	6 19	7 05	6 39	6 59	7 04	8 15	8 19	8 49	9 34	10 44	12 40
22,2	20,9	Almár, v. mh.	5 13	5 05	6 04	6 09	5 53	6 23	7 09	6 43	7 03	7 08	8 19	8 23	8 53	9 38	10 48	12 44
24,7	23,4	Eger, (Felnémet) aut. vt.	5 17	5 08	6 08	6 13	5 58	6 28	7 13	6 47	7 08	7 12	8 23	8 28	8 58	9 43	10 53	12 48
25,7	24,4	Eger, Nagylapos	5 19	5 09	6 09	6 14	5 59	6 29	7 14	6 48	7 09	7 13	8 24	8 29	8 59	9 44	10 54	12 49
26,9	25,6	Eger, Kővágó tér	5 21	5 11	6 11	6 16	6 01	6 31	7 16	6 50	7 11	7 15	8 26	8 31	9 01	9 46	10 56	12 51
28,4	27,1	Eger, Bartakovics út	5 23	5 13	6 13	6 18	6 03	6 33	7 18	6 52	7 13	7 17	8 28	8 33	9 03	9 48	10 58	12 53
29,4	28,1	Eger, aut. áll.	5 25	5 15	6 15	6 20	6 05	6 35	7 20	6 55	7 15	7 20	8 30	8 35	9 05	9 50	11 00	12 55

KMKK Zrt. (Agria)	3403	3403	26	3404	3403	3404	16	28	34	30	3403	3403	18	3403	3403	46	36	44
Balaton, Kossuth út 163.	12 06	12 23	12 28	13 15	13 23		14 47		15 07	15 43	15 46	16 05	16 42	17 31	17 58	19 45	20 35	23 29
Balaton, felső	12 07	12 24	12 29	13 16	13 24		14 48			15 44	15 47	16 06		17 32	17 59		20 36	23 30
Balaton, aut. vt.	12 09	12 26	12 32	13 18	13 26		14 50			15 47	15 49	16 08		17 34	18 01		20 38	23 31
Balaton, alsó	12 11	12 28	12 34	13 21	13 27		14 52			15 49	15 51	16 10		17 35	18 03		20 39	23 32
Pétersvölgyi elág.																		
Bükkzentmártoni elág. [1]				13 24	13 30		14 55							17 38				23 34
B.márton, Rákóczi út 39.			12 38							15 53								
B.szémtárton, aut. vt.	12 15	12 32	12 39						15 17	15 54	15 57	16 16	16 52		18 09	19 55	20 43	
B.szémtárton, aut. vt.	12 16	12 33	12 41				15 13			15 56	15 58	16 17			18 10		20 44	
B.márton, Rákóczi út 39.	12 17	12 34	12 42				15 14			15 57	15 59	16 18			18 11		20 45	
Bükkzentmártoni elág. [1]	12 19	12 35	12 43	13 24	13 30		14 55	15 15		15 58	16 00	16 19		17 38	18 12		20 46	23 34
Bélapátfalvai elág. [2]	12 20	12 45	12 45	13 26	13 31		14 56	15 17		16 00	16 10	16 20		17 46	18 13		20 48	23 36
Mikófalva, faluszéle	12 21	12 46	12 46	13 27	13 32	13 50	14 57	15 18		16 01	16 11	16 21		17 47	18 14		20 49	23 37
Mikófalva, posta	12 22	12 47	12 47	13 28	13 33	13 51	14 58			16 02	16 12	16 22		17 48	18 15		20 50	23 38
Mikófalva, kh.	12 24	12 49	12 48	13 29	13 34		14 59			16 03	16 14	16 24		17 49	18 17		20 51	23 39
Mikófalva, kh.	12 24	12 49	12 50	13 29	13 34		15 00			16 05	16 14	16 24		17 49	18 17		20 52	
Mikófalva, posta			12 51	13 31			15 01			16 06							20 53	
Mikófalva, faluszéle			12 52	13 32			15 02	15 18		16 07							20 54	
Bélapátfalvai elág. [2]			12 53	13 33			15 03			16 08							20 55	
Bélapátfalva, vá. elág.			12 55	13 34			15 04			16 10							20 57	
Bélapátfalva, Május 1 út 4.			12 57	13 36			15 06			16 12							20 59	
Bélapátfalva, vásártér			12 58				15 08			16 13							21 00	
Mónosbél, Béke út			13 01				15 10	15 21		16 16							21 03	
Mónosbél, vá.			13 02				15 12	15 22		16 17							21 05	
Tardosi kőbányák			13 05				15 15	15 25		16 20							21 08	
Barátkert			13 07				15 17	15 27		16 22							21 10	
Mónosbéli elág. [6]	13 04	13 29	13 09	14 12			15 18	15 29		16 24	16 54	17 03		18 27	18 57		21 12	
Szarvaskő, sz. ib.	13 06	13 31	13 11	14 14			15 19	15 31		16 26	16 56	17 05		18 29	18 59		21 14	
Szarvaskő, sz. ib.	13 07	13 32	13 12	14 14			15 20	15 32		16 27	16 57	17 06		18 29	19 00		21 14	
Szarvaskő, újtelep	13 08	13 33	13 13	14 15			15 21	15 33		16 28	16 58	17 07		18 30	19 01		21 15	
Almári kertszövetkezet	13 10	13 35	13 15	14 17			15 24	15 35		16 30	17 00	17 09		18 32	19 03		21 18	
Almár, v. mh.	13 14	13 39	13 19	14 22			15 28	15 39		16 34	17 04	17 13		18 37	19 08		21 20	
Eger, (Felnémet) aut. vt.	13 18	13 43	13 23	14 27			15 32	15 43		16 38	17 08	17 17		18 42	19 13		21 23	
Eger, Nagylapos	13 19	13 44	13 24	14 29			15 33	15 44		16 39	17 09	17 19		18 44	19 14		21 24	
Eger, Kővágó tér	13 21	13 46	13 26	14 31			15 35	15 46		16 41	17 11	17 21		18 46	19 16		21 26	
Eger, Bartakovics út	13 23	13 48	13 28	14 33			15 37	15 48		16 43	17 13	17 23		18 48	19 18		21 28	
Eger, aut. áll.	13 25	13 50	13 30	14 35			15 40	15 50		16 45	17 15	17 25		18 50	19 20		21 30	

174 **3403 Eger–Bekőlcse–Balaton** **3403T**

Km	KMKK Zrt. (Agria)		7		1		5		15		3		9
0,0	Eger, aut. áll.		+ 6 45		⊕ 10 50		+ 16 20		○ 16 30		⊕ 18 30		⊕ 19 30
1,0	Eger, Bartakovics út		6 47		10 52		16 22		16 32		18 32		19 32
2,5	Eger, Kővágó tér		6 49		10 54		16 24		16 34		18 34		19 34
3,7	Eger, Nagylapos		6 51		10 56		16 26		16 36		18 36		19 36
4,7	Eger, (Felnémet) aut. vt.		6 52		10 57		16 27		16 37		18 37		19 37
7,2	Almár, v. mh.		6 56		11 01		16 31		16 41		18 41		19 41
10,2	Almári kertszövetkezet		6 59		11 04		16 34		16 44		18 44		19 44
11,8	Szarvaskő, újtelep		7 01		11 06		16 36		16 46		18 46		19 46
12,4	Szarvaskő, sz. lb.		7 02		11 07		16 37		16 47		18 47		19 47
12,4	Szarvaskő, sz. lb.	3	7 03		11 08		16 37		16 48		18 48		19 48
13,5	Mónosbéli elág. [6]	4	7 05		11 10		16 39		16 50		18 50		19 50
19,8	Villói tanya	0	7 16		11 21		16 50		17 01		19 01		20 01
21,1	0,0 Egercsehi elág. [1]	0	7 17		11 22		16 51		17 02		19 02		20 02
	0,9 E. csehi, btp. Április 4 út 79.		7 18		11 23		16 52		17 03		19 03		20 03
	1,9 Egercsehi, btp. aut. vt.	o	7 20		11 25		16 54		17 05		19 05		20 05
	1,9 Egercsehi, btp. aut. vt.		7 22		11 27		16 55		17 07		19 07		20 07
	0,9 E. csehi, btp. Április 4 út 79.		7 24		11 29		16 57		17 09		19 09		20 09
21,1	0,0 Egercsehi elág. [1]		7 26		11 31		16 59		17 11		19 11		20 11
22,1	Egercsehi, vendéglő		7 29		11 34		17 02		17 14		19 14		20 14
23,5	Csónakút		7 34		11 39		17 06		17 19		19 19		20 19
25,7	0,0 Bekőlcse, aut. vt.		7 35		11 40		17 07		17 20		19 20		20 20
	0,6 Bekőlcse, sz. bolt		7 36		11 41		17 08		17 21		19 21		20 21
	1,5 Bekőlcse, Béke út 224.	o	7 37		11 42		17 09		17 22		19 22		20 22
	0,6 Bekőlcse, sz. bolt		7 38		11 43		17 10		17 23		19 23		20 23
25,7	0,0 Bekőlcse, aut. vt.		7 39		11 44		17 11		17 24		19 24		20 24
28,1	Pusztáördögfalvi tanya		7 42		11 47		17 14		17 27		19 27		20 27
30,2	Mikófalva, Széchenyi út 38.		7 45		11 50		17 17		17 30		19 30		20 30
30,8	Mikófalva, kh.		7 46		11 51		17 18		17 31		19 31		20 31
31,4	Mikófalva, posta		7 48		11 53		17 20		17 33		19 33		20 33
31,8	Mikófalva, faluszéle		7 49		11 54		17 21		17 34		19 34		20 34
32,1	0,0 Belpátfalvai elág. [2]		7 50		11 55		17 22		17 35		19 35		20 35
	1,2 Belpátfalva, vá. elág.		7 51		11 56		17 23		17 36		19 36		20 36
	1,7 Belpátfalva, Május 1 út 4.		7 52		11 57		17 24		17 37		19 37		20 37
	2,0 Belpátfalva, kh.	o	7 53		11 58		17 25		17 38		19 38		20 38
	2,0 Belpátfalva, kh.		7 54		12 00		17 26		17 39		19 39		20 39
	1,7 Belpátfalva, Május 1 út 4.		7 55		12 01		17 27		17 40		19 40		20 40
	1,2 Belpátfalva, vá. elág.		7 56		12 02		17 28		17 41		19 41		20 41
32,1	0,0 Belpátfalvai elág. [2]		7 57		12 03		17 29		17 42		19 42		20 42
33,3	0,0 Bükkszentmártoni elág. [1]		7 58		12 04		17 30		17 43		19 43		20 43
	0,6 B. márton, Rákóczi út 39.		7 59		12 05		17 31		17 44		19 44		20 44
	1,2 B. szentmárton, aut. vt.	o	7 59		12 06		17 32		17 45		19 45		20 45
	1,2 B. szentmárton, aut. vt.		7 59		12 07		17 33		17 46		19 46		20 46
	0,6 B. márton, Rákóczi út 39.		7 59		12 08		17 34		17 47		19 47		20 47
33,3	0,0 Bükkszentmártoni elág. [1]		7 59		12 09		17 35		17 48		19 48		20 48
35,6	Balaton, alsó		7 59		12 10		17 36		17 49		19 49		20 49
36,5	Balaton, aut. vt.		7 59		12 11		17 37		17 50		19 50		20 50
37,5	Balaton, felső		7 59		12 12		17 38		17 51		19 51		20 51
38,2	Balaton, Kossuth út 163.	o	7 59		12 13		17 39		17 52		19 52		20 52

3403 Balaton–Bekőlcse–Eger

Km	KMKK Zrt. (Agria)		2	4		20	18		8	10	16		12	22		24	6	14
0,0	Balaton, Kossuth út 163.		4 05	4 50		5 00	5 53			12 06	12 23		13 23	15 46		16 05	17 31	17 58
0,7	Balaton, felső		4 06	4 51		5 01	5 54			12 07	12 24		13 24	15 47		16 06	17 32	17 59
1,7	Balaton, aut. vt.		4 08	4 53		5 03	5 56			12 09	12 26		13 26	15 49		16 08	17 34	18 01
2,6	Balaton, alsó		4 10	4 54		5 04	5 58			12 11	12 28		13 27	15 51		16 10	17 35	18 03
4,9	0,0 Bükkszentmártoni elág. [1]					5 06							13 30				17 38	
	0,6 B. márton, Rákóczi út 39.																	
	1,2 B. szentmárton, aut. vt.	o	4 16	4 58			6 02			12 15	12 32			15 57		16 16		18 09
	1,2 B. szentmárton, aut. vt.		4 17	4 59			6 03		+ 7 20	12 16	12 33			15 58		16 17		18 10
	0,6 B. márton, Rákóczi út 39.		4 18	5 00			6 04			12 17	12 34			15 59		16 18		18 11
4,9	0,0 Bükkszentmártoni elág. [1]		4 19	5 01		5 06	6 05			12 19	12 35		13 30	16 00		16 19	17 38	18 12
6,1	0,0 Belpátfalvai elág.		4 20							12 20			13 31			16 20		18 13
	1,2 Belpátfalva, vá. elág.			5 03		5 08	6 07				12 37			16 02			17 40	
	1,7 Belpátfalva, Május 1 út 4.			5 04		5 09	6 09				12 39			16 04			17 41	
	2,0 Belpátfalva, kh.	o		5 05		5 10	6 10				12 40			16 05			17 42	
	2,0 Belpátfalva, kh.			5 06		5 11	6 11				12 41			16 06			17 43	
	1,7 Belpátfalva, Május 1 út 4.			5 07		5 12	6 12				12 42			16 07			17 44	
	1,2 Belpátfalva, vá. elág.			5 09		5 14	6 14				12 44			16 09			17 45	
6,1	0,0 Belpátfalvai elág. [2]		4 20	5 10		5 15	6 15			12 20	12 45		13 31	16 10		16 20	17 46	18 13
6,4	Mikófalva, faluszéle		4 21	5 11		5 16	6 16			12 21	12 46		13 32	16 11		16 21	17 47	18 14
6,8	Mikófalva, posta		4 22	5 12		5 17	6 17			12 22	12 47		13 33	16 12		16 22	17 48	18 15
7,4	Mikófalva, kh.		4 24	5 14		5 19	6 19			12 24	12 49		13 34	16 14		16 24	17 49	18 17
8,0	Mikófalva, Széchenyi út 38.		4 25	5 15		5 20	6 20			12 25	12 50		13 35	16 15		16 25	17 50	18 18
10,1	Pusztáördögfalvi tanya		4 28	5 18		5 23	6 23			12 28	12 53		13 38	16 18		16 28	17 53	18 21
12,5	0,0 Bekőlcse, aut. vt.		4 31	5 21		5 26	6 26			12 31	12 56		13 41	16 21		16 31	17 56	18 25
	0,6 Bekőlcse, sz. bolt		4 32	5 22		5 27	6 27			12 32	12 57		13 42	16 22		16 32	17 57	18 26
	1,5 Bekőlcse, Béke út 224.	o	4 33	5 23		5 28	6 28		7 35	12 33	12 58		13 43	16 23		16 33	17 58	18 27
	1,5 Bekőlcse, Béke út 224.		4 34	5 24		5 29	6 29		7 39	12 34	12 59		13 44	16 24		16 34	17 59	18 28
	0,6 Bekőlcse, sz. bolt		4 35	5 25		5 30	6 30		7 41	12 35	13 00		13 45	16 25		16 35	18 00	18 29
12,5	0,0 Bekőlcse, aut. vt.		4 37	5 27		5 32	6 32		7 42	12 37	13 02		13 46	16 27		16 37	18 01	18 30
14,7	Csónakút		4 41	5 31		5 36	6 36		7 46	12 41	13 06		13 50	16 31		16 41	18 05	18 34
16,1	Egercsehi, vendéglő		4 44	5 34		5 39	6 39		7 49	12 44	13 09		13 53	16 34		16 44	18 08	18 37
17,1	0,0 Egercsehi elág.		4 46	5 36		5 41	6 41		7 51	12 46	13 11		13 55	16 36		16 46	18 10	18 39
	0,9 E. csehi, btp. Április 4 út 79.								7 52									
	1,9 Egercsehi, btp. aut. vt.	o	4 48	5 38		5 43	6 43		7 53	12 48	13 13		13 57	16 38		16 48	18 12	18 41
	1,9 Egercsehi, btp. aut. vt.		4 49	5 40		5 45	6 45		7 55	12 50	13 15		13 58	16 40		16 49	18 13	18 42
	0,9 E. csehi, btp. Április 4 út 79.		4 51	5 42		5 47	6 47		7 56	12 52	13 17		14 00	16 42		16 51	18 15	18 44
17,1	0,0 Egercsehi elág.		4 52	5 43		5 48	6 48		7 57	12 53	13 18		14 01	16 43		16 52	18 16	18 45
18,4	Villói tanya		4 54	5 45		5 50	6 50		7 59	12 55	13 20		14 03	16 45		16 54	18 18	18 47
24,7	Mónosbéli elág.		5 03	5 54		5 59	6 59		8 09	13 04	13 29		14 12	16 54		17 03	18 27	18 57
25,8	Szarvaskő, sz. lb.	o	5 05	5 56		6 01	7 01		8 10	13 06	13 31		14 14	16 56		17 05	18 29	18 59
25,8	Szarvaskő, sz. lb.		5 06	5 57		6 02	7 02		8 11	13 07	13 32		14 14	16 57		17 06	18 29	19 00
26,4	Szarvaskő, újtelep		5 07	5 58		6 03	7 03		8 13	13 08	13 33		14 15	16 58		17 07	18 30	19 01
28,0	Almári kertszövetkezet		5 09	6 00		6 05	7 05		8 15	13 10	13 35		14 17	17 00		17 09	18 32	19 03
31,0	Almár, v. mh.		5 13	6 04		6 09	7 09		8 19	13 14	13 39		14 22	17 04		17 13	18 37	19 08
33,5	Eger, (Felnémet) aut. vt.		5 17	6 08		6 13	7 13		8 23	13 18	13 43		14 27	17 08		17 17	18 42	19 13
34,5	Eger, Nagylapos		5 19	6 09		6 14	7 14		8 24	13 19	13 44		14 29	17 09		17 19	18 44	19 14
35,7	Eger, Kővágó tér		5 21	6 11		6 16	7 16		8 26	13 21	13 46		14 31	17 11		17 21	18 46	19 16
37,2	Eger, Bartokovics út		5 23	6 13		6 18	7 18		8 28	13 23	13 48		14 33	17 13		17 23	18 48	19 18
38,2	Eger, aut. áll.	o	5 25	6 15		6 20	7 20		+ 8 30	13 25	13 50		+ 14 35	17 15		+ 17 25	18 50	19 19

3404 Eger–Mikófalva–Balaton–Bekölce–Borsodnádásd

			1		3	Km	Km	KMKK Zrt. (Agria)			4		2		6
						0,0		Eger, aut. áll.	o		7 15				
						1,0		Eger, Bartakovics út			7 13				
						2,5		Eger, Kővágó tér			7 11				
						3,7		Eger, Nagylapos	3		7 09				
						4,7		Eger, (Felnémet) aut. vt.	4		7 08				
						7,2		Almár, v. mh.	0		7 03				
						10,2		Almári kertszövetkezet	0		6 59				
						11,8		Szarvaskő, újtelep			6 56				
						12,4		Szarvaskő, sz. lb.			6 55				
						12,4		Szarvaskő, sz. lb.	o		6 54				
						13,5		Mónosbéli elág. [6]			6 52				
						14,7		Barátkert			6 51				
						16,0		Tardosi kőbányák			6 49				
						18,5		Mónosbél, vá.			6 46				
						19,1		Mónosbél, Béke út			6 44				
						21,0		Bélapátfalva, vásártér			6 41				
					13 43		0,0	Bélapátfalva, ipari park				13 38			14 57
						1,5		Bélapátfalva, kh.							14 55
					13 45	21,6	1,8	Bélapátfalva, Május 1 út 4.	3		6 40		13 36		
					13 47	22,1	2,3	Bélapátfalva, vá. elág.	4		6 38		13 34		
					13 49	23,3	3,5	0,0 Bélapátfalvai elág. [2]	8		6 36		13 33		
								0,3 Mikófalva, faluszéle	5				13 32		
								0,7 Mikófalva, posta					13 31		
								1,3 Mikófalva, kh.	o				13 30		
								1,3 Mikófalva, kh.	o				13 29		
								0,7 Mikófalva, posta					13 28		
								0,3 Mikófalva, faluszéle					13 27		
					13 49	23,3	3,5	0,0 Bélapátfalvai elág. [2]			6 36		13 26		
								1,2 0,0 Bükkszentmártoni elág. [1]			6 34		13 24		
								0,6 B. márton, Rákóczi út 39.			6 32				
								1,2 B. szentmárton, aut. vt.	o		6 31				
								1,2 B. szentmárton, aut. vt.	o		6 30				
								0,6 B. márton, Rákóczi út 39.							
								1,2 0,0 Bükkszentmártoni elág. [1]					13 24		
								3,5 Balaton, alsó			6 26		13 21		
								4,4 Balaton, aut. vt.			6 24		13 18		
								5,4 Balaton, felső			6 21		13 16		
								6,1 Balaton, Kossuth út 163.	o		6 20		13 15		

			1		3	Km	Km	KMKK Zrt. (Agria)			4		2		6
			5 00					6,1 Balaton, Kossuth út 163.	o		6 19				
								5,4 Balaton, felső							
								4,4 Balaton, aut. vt.							
								3,5 Balaton, alsó							
								1,2 Bükkszentmártoni elág. [1]							
					13 49	23,3	3,5	0,0 Bélapátfalvai elág.							
					13 50	23,6	3,8	Mikófalva, faluszéle			6 07				14 48
					13 51	24,0	4,2	Mikófalva, posta			6 06				14 47
					13 52	24,6	4,8	Mikófalva, kh.			6 05				14 46
					13 53	25,2	5,4	Mikófalva, Széchenyi út 38.							14 45
						27,3	7,5	Pusztadörögfalvi tanya							
					13 57	29,7	9,9	Bekölce, aut. vt.							14 41
			5 16		13 58	30,3	10,5	Bekölce, sz. bolt							14 40
			5 17		13 59	31,2	11,4	Bekölce, Béke út 224.							14 39
			5 18			31,5	11,7	Bekölce, Baksa tanya							
						36,9	17,1	B. nádásd, hasznosi t. bej. út							
						37,7	17,9	Borsodnádásd, Kossuth út 86.							
					14 09	38,1	18,3	Borsodnádásd, aut. vt.							14 29
			5 31		14 10	38,4	18,6	Borsodnádásd, műv. otthon			5 50				14 28
						38,9	19,1	B. nádásd, Zsóberke			5 49				
						39,3	19,5	B. nádásd, Faragó tp.			5 48				
			5 33		14 12	40,3	20,5	B. nádásd, gyógyszertár			5 46				14 26
			5 34		14 13	40,9	21,1	Borsodnádásd, Petőfi tér ford.	o		5 45				14 25

3408 Eger–Szilvásvárad–Kazincbarcika

Km	KMKK Zrt. (Agria)		1	1054	3	1054		1054	1054	147	1054	149		1054	1054	1054	1054	1054
				○ !		○ !		○ !	○ !		○ !			○ !	○ !	○ !	○ !	○ !
0,0	Eger, aut. áll.	⊗	6 10	8 20	9 40	10 20		⊗	13 40	⊗	14 40	⊗	16 00	○	17 40	⊗	18 50	⊗
1,0	Eger, Bartakovics út														17 42			
2,5	Eger, Kővágó tér		6 14		9 44					14 44		16 06			17 44			
3,7	Eger, Nagylapos	●	6 15		9 46					14 45	●	16 08			17 46			19 14
4,7	Eger, (Felnémet) aut. vt.		6 16							14 46		16 10			17 47			
7,2	Almár, v. mh.	↓										16 13			17 51			
10,2	Almári kertszövetkezet											16 17			17 55			
11,8	Szarvaskő, újtelep									14 55		16 19			17 58			
12,4	Szarvaskő, sz. ib.	○	6 25	8 38	9 58	10 38			13 58	14 56		16 20			17 59			19 26
12,4	Szarvaskő, sz. ib.		6 25	8 38	9 58	10 38			13 58	14 56		16 21			17 59			19 26
13,5	Mónosbéli elág. [6]											16 24			18 01			
14,7	Barátkert														18 02			
16,0	Tardosi kőbányák														18 04			
18,5	Mónosbél, vá.		6 34	8 46	10 06	10 46			14 06	15 05		16 31			18 07			19 34
19,1	Mónosbél, Béke út														18 09			
21,0	Bélapátfalva, vásártér		6 37							15 08		16 33			18 11			
21,8	Bélapátfalva, kh.	○	6 38	8 50	10 10	10 50			14 10	15 10		16 34			18 13			19 37
21,8	Bélapátfalva, kh.		6 39	8 50	10 10	10 50			14 10	15 10		16 35			18 13			19 37
22,4	Bélapátfalva, vasúti áttjáró		6 41							15 12		16 36			18 14			
23,3	Bélapátfalva, ipari park		6 43	8 52		10 52			14 12	15 14		16 38			18 15			
27,3	Szilvásvárad, Camping		6 48							15 19		16 42			18 19			
27,9	Sz.várad, sz.völgyi elág.		6 49	8 57	10 19	10 57		12 57	14 17	15 21		16 44			18 20			19 43
28,6	Szilvásvárad, aut.vt.		6 51	8 59	10 21	10 59		12 59	14 19	15 23		16 46			18 22			19 44
29,4	Sz.várad, Miskolci út 144.		6 52							15 25		16 48						
31,1	Szána-völgy	↓										17 00						
33,7	Nagyvisnyó, ÁFÉSZ	○	6 58	9 05	10 27	11 05		13 05		15 29		16 54						19 49
33,7	Nagyvisnyó, ÁFÉSZ		6 58	9 05	10 27	11 05		13 05		15 29		16 55						19 49
34,7	Nagyvisnyó, Felsz. út 103.	↓										16 57						
35,9	Ifjúsági tábor, bej.út		7 00		10 30					15 32		16 59						
40,3	Dédestapolcsány, sz. ib.	○	7 03	9 13	10 37	11 13		13 13		15 35		17 02			19 35	19 35	19 57	20 15

Km	KMKK Zrt. (Agria)		1	1054	3	1054		1054	1054	147	1054	149		1054	1054	1054	1054	1054
				○ !		○ !		○ !	○ !		○ !			○ !	○ !	○ !	○ !	○ !
40,3	Dédestapolcsány, sz. ib.		7 03	9 13	10 37	11 13		13 13		15 35		17 02			19 35	19 35	19 57	20 15
41,0	Dédestapolcsány, élelmiszerbolt		7 05							15 37		17 04						
41,8	Dédestapolcsány, Gagarin út		7 07	9 15	10 39	11 15		13 15		15 39	⊗	17 06			19 37	19 37	19 59	20 17
45,9	Lázbérci v. tároló, bej. út		7 15	9 21		11 21		13 21		15 46					19 43	19 43		20 23
47,8	Bánhorváti, híd		7 17	9 24	10 47	11 24		13 24		15 48					19 46	19 46	20 06	20 26
48,4	Bánhorváti, aut. vt.		7 19	9 25	10 49	11 25		13 25		15 50					19 47	19 47	20 08	20 27
49,4	Bánhorváti, Bánfalva		7 21							15 52								
50,5	Nagybarca, BSH telep		7 23							15 54								
51,2	Nagybarca, aut. vt.	○	7 25	9 29	10 53	11 29		13 29		15 56					19 51	19 51	20 12	20 31
51,2	Nagybarca, aut. vt.		7 25	9 29	10 53	11 29		13 29		15 56					19 51	19 51	20 12	20 31
52,5	Nagybarca, tanbánya		7 27							15 58								
53,3	Sajómenti Vízművek 3.1 telep																	
54,8	Vadna, kh		7 30	9 34	10 59	11 34		13 34		16 01					19 56	19 56	20 16	20 36
56,8	Sajókaza, vá. bej. út		7 32	9 37	11 01	11 37		13 37		16 03					19 58	19 58	20 18	20 38
59,0	Kazincbarcika, ÉRV II. telep																	
60,1	K.barcika, alsóvárosi isk.		7 35							16 06								
60,8	Kazincbarcika, kórház		7 37	9 43		11 43		13 43		16 08					20 03	20 03	20 23	20 43
61,3	Kazincbarcika, Ifjúmunács tér	↓	7 38							16 09					20 04	20 04		20 44
62,0	Kazincbarcika, aut. áll.	○	⊗	7 40	9 45	11 08	11 45	⊗	13 45	⊗	16 11	⊗	17 47		20 05	20 05	20 25	20 45

18 hetek első iskolai előadási napját megelőző munkaszüneti napokon, 17 a hetek utolsó iskolai előadási napját megelőző napon

32 hetek első munkanapját megelőző napon, de nem közlekedik XII. 28-án

Az 1, 147 és 149 számú járatokat a BORSOD VOLÁN Zrt. közlekedteti.

3408 Kazincbarcika–Szilvásvárad–Eger

3408↑

Km	KMKK Zrt. (Agria)		142	1054	1054	1054		1054	148	2	12	1054		1054	1054	1054	1054	4
				○ !	○ !	○ !		○ !				○ !		○ !	○ !	○ !	○ !	
0,0	Kazincbarcika, aut. áll.	⊗	4 30	6 15	6 20	6 20			8 40	12 00	13 10	13 35		15 05	15 20		15 35	
0,7	Kazincbarcika, Ifjúság tér		4 32						8 42	12 01	13 11			15 22			15 37	
1,2	Kazincbarcika, kórház		4 33	6 17	6 22	6 22			8 44	12 02	13 12	13 37		15 07	15 23			
1,9	K. barcika, alsóvárosi isk.		4 34						8 46									
3,0	Kazincbarcika, ÉRV II. telep																	
5,2	Sajókaza, vá. bej. út		4 37	6 22	6 27	6 27			8 49	12 07	13 17	13 43		15 13	15 28		15 43	
7,2	Vadna, kh.		4 39	6 24	6 29	6 29			8 51	12 10	13 20	13 46		15 16	15 31		15 46	
8,7	Sajómenti Vízművek 3.1 telep																	
9,5	Nagybarca, tanbánya		4 42						8 54									
10,8	Nagybarca, aut. vt.	○	4 44	6 28	6 33	6 33			8 56	12 14	13 24	13 51		15 21	15 37		15 51	
10,8	Nagybarca, aut. vt.		4 44	6 28	6 33	6 33			8 56	12 15	13 25	13 51		15 21	15 37		15 51	
11,5	Nagybarca, BSH telep		4 46						8 58									
12,6	Bánhorváti, Bánfalva		4 48						9 00									
13,6	Bánhorváti, aut. vt.		4 50	6 32					9 02	12 19	13 29	13 55		15 25	15 41		15 55	
14,2	Bánhorváti, híd		4 51	6 34	6 38	6 38			9 04	12 21	13 31	13 56		15 26	15 43		15 56	
16,1	Lázbérci v. tároló, bej. út		4 53						9 06	12 24	13 34	13 59		15 29	15 46		15 59	
20,2	Dédestapolcsány, Gagarin út		5 00	6 41	6 45	6 45			9 13	12 30	13 41	14 05		15 35	15 53		16 05	17 08
21,0	Dédestapolcsány, élelmiszerbolt		5 01						9 16	12 31	13 42							
21,7	Dédestapolcsány, sz. ib.	○	5 03	6 43	6 47	6 47			9 18	12 32	13 43	14 07		15 37	15 55		16 07	17 10

Km	KMKK Zrt. (Agria)		142	1054	1054	1054		1054	148	2	12	1054		1054	1054	1054	1054	4
				○ !	○ !	○ !		○ !				○ !		○ !	○ !	○ !	○ !	
21,7	Dédestapolcsány, sz. ib.		5 03	6 43	6 47	6 47			9 18	12 33	13 44	14 07		15 37	15 55		16 07	17 10
26,1	Ifjúsági tábor, bej. út		5 06						9 21	12 39	13 50			16 02				
27,3	Nagyvisnyó, Felsz. út 103.						⊗ 7 41			12 42	13 54							
28,3	Nagyvisnyó, ÁFESZ	○	5 10	6 51	6 55	6 55			9 25	12 44	13 56	14 15		15 45			16 15	17 18
28,3	Nagyvisnyó, ÁFESZ		5 10	6 51	6 55	6 55			9 26	12 45	13 57	14 15		15 45			16 15	17 18
30,9	Szána-völgy																	
32,6	Sz. várad, Miskolci út 144.		5 15					7 49	9 31	12 50	14 03							
33,4	Szilvásvárad, aut.vt.		5 17	6 56	7 00	7 00		7 51	9 33	12 52	14 05	14 21		15 51		16 21	17 24	
34,1	Sz. várad, sz.völgyi elág.		5 19	6 57	7 01	7 01		7 53	9 35	12 54	14 07	14 23		15 53		16 23		
34,7	Szilvásvárad, Camping		5 21					7 55	9 37	12 55	14 09							
38,7	Bélapátfalva, ipari park							7 58	9 43		14 13	14 28		15 58		16 28	16 28	
39,6	Bélapátfalva, vasúti átjáró		5 27					7 59	9 45		14 15							
40,2	Bélapátfalva, kh.	○	5 29	7 03	7 07	7 07		8 01	9 47	13 02	14 16	14 30		16 00		16 30	16 30	17 33
40,2	Bélapátfalva, kh.		5 29	7 03	7 07	7 07		8 02	9 48	13 03	14 17	14 30		16 00		16 30	16 30	17 33
41,0	Bélapátfalva, vásártér		5 31					8 03	9 50	13 04	14 18							
42,9	Mónosbél, Béke út							8 06										
43,5	Mónosbél, vá.		5 34	7 07				8 07	9 52	13 06	14 20	14 34		16 04		16 34	16 34	17 37
46,0	Tardosi kőbányák							8 10										
47,3	Barátkert							8 12										
48,5	Mónosbéli elág. [6]							8 13		13 13	14 27							
49,6	Szarvaskő, sz. ib.	○	5 40	7 15				8 15	10 00	13 16	14 30	14 42		16 12		16 42	16 42	17 45
49,6	Szarvaskő, sz. ib.		5 40	7 15				8 16	10 00	13 17	14 31	14 42		16 12		16 42	16 42	17 45
50,2	Szarvaskő, újtelep		5 42					8 17	10 02	13 18	14 32							
51,8	Almári kertszövetkezet							8 19		13 20	14 34							
54,8	Almár, v. mh.							8 23		13 24	14 38							
57,3	Eger, (Felnémet) aut. vt.	3	5 51					8 27	10 12	13 27	14 41							
58,3	Eger, Nagylapos	4	5 52					8 28	10 13	13 28	14 42							
59,5	Eger, Kővágó tér	0	5 54	7 31				8 30	10 16	13 30	14 44			16 36				
61,0	Eger, Bartakovics út	0						8 33		13 33	14 47							
62,0	Eger, aut. áll.	○	6 00	7 38	7 32	7 32		8 35	10 20	13 35	14 50	15 00		16 30	16 40	17 00	17 00	18 05

16 hetek első iskolai előadási napját megelőző munkaszüneti napokon, 17 a hetek utolsó iskolai előadási napját megelőző napon, 18 naponta, de nem közlekedik XII. 24-én

32 hetek első munkanapját megelőző napon, de nem közlekedik XII. 28-án, 33 2014. XII. 24-én közlekedik

A 142 és 148 számú járatokat a BORSOD VOLÁN Zrt. közlekedteti.

3408↑

3409 Eger–Bekőlce–Borsodnádásd

	5	1	3	Km	KMKK Zrt. (Agria)	6	2	4
	7 20	14 00	15 35	0,0	Eger, aut. áll.	9 35		
	7 22	14 02	15 37	1,0	Eger, Bartakovics út	9 33		
	7 24	14 04	15 39	2,5	Eger, Kővágó tér	9 31		
	7 26	14 06	15 41	3,7	Eger, Nagylapos	9 30		
	7 27	14 07	15 42	4,7	Eger, (Felnémet) aut. vt.	9 28		
	7 30	14 10	15 45	7,2	Almár, v. mh.	9 25		
	7 34	14 14	15 49	10,2	Almári kertszövetkezet	9 21		
	7 36	14 16	15 51	11,8	Szarvaskő, újtelep	9 19		
	7 37	14 17	15 52	12,4	Szarvaskő, sz. lb.	9 18		
	7 37	14 18	15 53	12,4	Szarvaskő, sz. lb.	9 18		
	7 40	14 22	15 57	13,5	Mónosbéli elág. [6]	9 15		
	7 49	14 32	16 07	19,8	Villói tanya	9 06		
	7 51	14 34	16 09	21,1	0,0 Egercsehi elág. [1]	9 04		
	7 52	14 35	16 10		0,9 E. csehi, btp. Április 4 út 79.	9 03		
	7 53	14 36	16 11		1,9 Egercsehi, btp. aut. vt.	9 02		
	7 54	14 38	16 13		1,9 Egercsehi, btp. aut. vt.	9 01		
	7 55	14 39	16 14		0,9 E. csehi, btp. Április 4 út 79.	9 00		
	7 56	14 40	16 15	21,1	0,0 Egercsehi elág. [1]	8 59		
	7 57	14 42	16 17	22,1	Egercsehi, vendéglő	8 58		
	7 59	14 44	16 19	23,5	Csónakút	8 56		
	8 02	14 47	16 22	25,7	Bekőlce, aut. vt.	8 53		
	8 02	14 48	16 23	25,7	Bekőlce, aut. vt.	8 53		
	8 03	14 49	16 24	26,3	Bekőlce, sz. bolt	8 51		
	8 04	14 51	16 26	27,2	Bekőlce, Béke út 224.	8 49	15 31	17 04
	8 05	14 52	16 27	27,5	Bekőlce, Baksa tanya	8 48	15 30	17 03
	8 12	15 00	16 35	32,9	B. nádásd, hasznosi t. bej. út	8 40	15 23	16 56
	8 13	15 01	16 36	33,7	Borsodnádásd, Kossuth út 86.	8 38	15 22	16 55
	8 14	15 02	16 37	34,1	Borsodnádásd, aut. vt.	8 36	15 21	16 54
	8 15	15 05	16 40	34,4	Borsodnádásd, műv. otthon	8 33	15 18	16 51
	8 16	15 06	16 41	34,9	B. nádásd, Zsóberke	8 31	15 17	16 50
	8 17	15 07	16 42	35,3	B. nádásd, Faragó tp.	8 29	15 16	16 49
	8 19	15 09	16 44	36,3	B. nádásd, gyógyszerár	8 27	15 14	16 47
	8 20	15 10	16 45	36,9	Borsodnádásd, Petőfi tér ford.	8 25	15 13	16 46

hetek utolsó iskolai előadási napján

3410 Eger–Felsőtárkány

Km	KMKK Zrt. (Agria)	3	5	7	9	51	1383	11	49
0,0	Eger, aut. áll.	5 20	6 10	6 40	7 10	7 35	8 30	8 50	9 50
1,0	Eger, Bartakovics út	5 23	6 12	6 42	7 12	7 38	8 32	8 53	9 53
2,2	Garzonház								
2,5	Eger, Kővágó tér	5 27	6 16	6 46	7 16	7 42	8 35	8 57	9 57
3,1	Eger, Shell kút								
3,7	Eger, Nagylapos	5 29	6 17	6 47	7 17	7 44	8 38	8 59	9 59
4,7	Eger, (Felnémet) aut. vt.	5 32	6 19	6 49	7 19		8 38	9 02	10 02
5,3	Eger, (Felnémet) für.telep						8 40		
5,7	Eger, (Felnémet) Sándor út	5 34	6 21	6 51	7 21		8 42	9 04	10 04
6,4	Mátrai Ásványbánya rakodó	5 36	6 23	6 53	7 23		8 45	9 06	10 06
8,7	Felsőtárkány, Fő út 8.	5 40	6 26	6 56	7 26	7 53	8 47	9 10	10 10
9,2	Felsőtárkány, mésztegető	5 41	6 27	6 57	7 27	7 54	8 45	9 11	10 11
10,3	Felsőtárkány, aut. vt.	5 44	6 30	7 00	7 30	7 56	8 47	9 14	10 14
11,3	Felsőtárkány, Fő út 324.	5 46	6 32	7 02	7 32	7 58		9 16	10 16
11,8	Felsőtárkány, fűtőház	5 48	6 33	7 03	7 33		8 49	9 18	10 18
12,3	Felsőtárkány, Csárda	5 50	6 35	7 05	7 35	8 00	8 50	9 20	10 20

KMKK Zrt. (Agria)	15	17	13	21	1	25	27	53	57	1383
Eger, aut. áll.	10 50	11 50	12 50	13 10	13 50	14 20	14 40	14 50	15 30	15 40
Eger, Bartakovics út	10 53	11 52	12 53	13 13	13 54	14 23	14 43	14 54	15 33	15 42
Garzonház										
Eger, Kővágó tér	10 57	11 56	12 57	13 17	13 59	14 27	14 47	14 59	15 37	15 44
Eger, Shell kút										
Eger, Nagylapos	10 59	11 57	12 59	13 19	14 03	14 29	14 49	15 03	15 39	15 46
Eger, (Felnémet) aut. vt.	11 02	11 59	13 02	13 22	14 07	14 32	14 52	15 07	15 42	15 48
Eger, (Felnémet) für.telep										
Eger, (Felnémet) Sándor út	11 04	12 01	13 04	13 24	14 09	14 34	14 54	15 09	15 44	15 50
Mátrai Ásványbánya rakodó	11 06	12 03	13 06	13 26	14 11	14 36	14 56	15 11	15 46	15 52
Felsőtárkány, Fő út 8.	11 10	12 06	13 10	13 30	14 15	14 40	15 00	15 15	15 50	
Felsőtárkány, mésztegető	11 11	12 07	13 11	13 31	14 16	14 41	15 01	15 16	15 51	15 55
Felsőtárkány, aut. vt.	11 14	12 10	13 14	13 34	14 19	14 44	15 04	15 19	15 54	15 57
Felsőtárkány, Fő út 324.	11 16	12 12	13 16	13 36	14 21	14 46	15 06	15 21	15 56	
Felsőtárkány, fűtőház	11 18	12 13	13 18	13 38	14 23	14 48	15 08	15 23	15 58	15 59
Felsőtárkány, Csárda	11 20	12 15	13 20	13 40	14 25	14 50	15 10	15 25	16 00	16 00

3410 Eger–Felsőtárkány

KMKK Zrt. (Agria)			47		63		59		61		37		39		41		43
Eger, aut. áll.			⊗ 15 50		16 35		⊗ 17 00		⊗ 17 50		18 35		⊗ 19 45		⊗ 21 10		22 40
Eger, Bartakovics út			⋈ 15 54		16 38		⋈ 17 04		⋈ 17 54		18 38		⋈ 19 48		⋈ 21 13		22 42
Garzonház			⋈ 15 59		16 42		⋈ 17 09		⋈ 17 59		18 42		⋈ 19 52		⋈ 21 17		22 45
Eger, Kővágó tér			⋈ 16 03		16 44		⋈ 17 13		⋈ 18 03		18 44		⋈ 19 54		⋈ 21 19		22 47
Eger, Shell kút			⋈ 16 07		16 47		⋈ 17 17		⋈ 18 07		18 47		⋈ 19 57		⋈ 21 22		22 48
Eger, Nagylapos			⋈ 16 09		16 49		⋈ 17 19		⋈ 18 09		18 49		⋈ 19 59		⋈ 21 24		22 49
Eger, (Felnémet) aut. vt.			⋈ 16 11		16 51		⋈ 17 21		⋈ 18 11		18 51		⋈ 20 01		⋈ 21 26		22 50
Eger, (Felnémet) fűr.telep			⋈ 16 15		16 55		⋈ 17 25		⋈ 18 15		18 55		⋈ 20 05		⋈ 21 30		22 51
Eger, (Felnémet) Sánc út			⋈ 16 16		16 56		⋈ 17 26		⋈ 18 16		18 56		⋈ 20 06		⋈ 21 31		22 52
Mátrai Ásványbánya rakodó			⋈ 16 19		16 59		⋈ 17 29		⋈ 18 19		18 59		⋈ 20 09		⋈ 21 34		22 54
Felsőtárkány, Fő út 8.			⋈ 16 21		17 01		⋈ 17 31		⋈ 18 21		19 01		⋈ 20 11		⋈ 21 36		22 55
Felsőtárkány, mészegető			⋈ 16 23		17 03		⋈ 17 33		⋈ 18 23		19 03		⋈ 20 13		⋈ 21 38		22 57
Felsőtárkány, aut. vt.			⋈ 16 25		17 05		⋈ 17 35		⋈ 18 25		19 05		⋈ 20 15		⋈ 21 40		22 58
Felsőtárkány, Fő út 324.																	22 59
Felsőtárkány, fűtőház																	23 00
Felsőtárkány, Csárda	o																

IV. 12-től X. 4-ig munkaszüneti napokon

3410 Felsőtárkány–Eger

Km	KMKK Zrt. (Agria)			4		6		8		14		10		2		44
0,0	Felsőtárkány, Csárda			⋈ 4 40		⊗ 5 10		6 00		⊗ 6 10		⊗ 6 40		⊗ 6 50		⋈ 7 10
0,5	Felsőtárkány, fűtőház			⋈ 4 42		⊗ 5 12		6 02		⊗ 6 12		⊗ 6 42		⊗ 6 52		⋈ 7 12
1,0	Felsőtárkány, Fő út 324.			⋈ 4 43		⊗ 5 14		6 04		⊗ 6 13		⊗ 6 43		⊗ 6 54		⋈ 7 14
2,0	Felsőtárkány, aut. vt.			⋈ 4 45		⊗ 5 16		6 06		⊗ 6 15		⊗ 6 45		⊗ 6 56		⋈ 7 16
3,1	Felsőtárkány, mészegető			⋈ 4 48		⊗ 5 19		6 09		⊗ 6 18		⊗ 6 48		⊗ 6 59		⋈ 7 19
3,6	Felsőtárkány, Fő út 8.			⋈ 4 49		⊗ 5 20		6 10		⊗ 6 19		⊗ 6 49		⊗ 7 00		⋈ 7 20
5,9	Mátrai Ásványbánya rakodó			⋈ 4 52		⊗ 5 24		6 14		⊗ 6 22		⊗ 6 52		⊗ 7 04		⋈ 7 24
6,6	Eger, (Felnémet) Sánc út			⋈ 4 54		⊗ 5 26		⋈ 6 16		⋈ 6 24				⋈ 7 06		⋈ 7 26
7,0	Eger, (Felnémet) fűr.telep															
7,6	Eger, (Felnémet) aut. vt.			⋈ 4 55		⊗ 5 28		6 18		⋈ 6 25				⋈ 7 08		⋈ 7 28
8,6	Eger, Nagylapos			⋈ 4 57		⊗ 5 30		6 20		⋈ 6 27				⋈ 7 10		⋈ 7 30
9,2	Eger, Shell kút															
9,8	Eger, Kővágó tér			⋈ 4 59		⊗ 5 33		6 23		⋈ 6 29				⋈ 7 13		⋈ 7 33
10,1	Garzonház															
11,3	Eger, Bartakovics út			⋈ 5 03		⊗ 5 37		6 27		⋈ 6 33				⋈ 7 17		⋈ 7 37
12,3	Eger, aut. áll.	o		⋈ 5 05		⊗ 5 40		6 30		⊗ 6 35		⊗ 7 05		⊗ 7 20		⋈ 7 40

Km	KMKK Zrt. (Agria)			16		60		18		1383		20		12		22
0,0	Felsőtárkány, Csárda			⋈ 7 40		⊗ 8 15		9 25		⊗ 10 25		⋈ 10 25		⊗ 11 25		12 35
0,5	Felsőtárkány, fűtőház			⋈ 7 42		⊗ 8 17		9 27		⋈ 10 26		⋈ 10 27		⋈ 11 27		12 37
1,0	Felsőtárkány, Fő út 324.			⋈ 7 44		⊗ 8 19		9 29		⋈ 10 28		⋈ 10 29		⋈ 11 29		12 39
2,0	Felsőtárkány, aut. vt.			⋈ 7 46		⊗ 8 21		9 31		⋈ 10 30		⋈ 10 31		⋈ 11 31		12 41
3,1	Felsőtárkány, mészegető			⋈ 7 49		⊗ 8 24		9 34		⋈ 10 33		⋈ 10 34		⋈ 11 34		12 44
3,6	Felsőtárkány, Fő út 8.			⋈ 7 50		⊗ 8 25		9 35		⋈ 10 35		⋈ 10 36		⋈ 11 35		12 45
5,9	Mátrai Ásványbánya rakodó			⋈ 7 54		⊗ 8 29		9 39		⋈ 10 39		⋈ 10 40		⋈ 11 39		12 49
6,6	Eger, (Felnémet) Sánc út			⋈ 7 56		⊗ 8 31		9 41		⋈ 10 41		⋈ 10 42		⋈ 11 41		12 51
7,0	Eger, (Felnémet) fűr.telep															
7,6	Eger, (Felnémet) aut. vt.			⋈ 7 58		⊗ 8 33		9 43		⋈ 10 37		⋈ 10 43		⋈ 11 43		12 53
8,6	Eger, Nagylapos			⋈ 8 00		⊗ 8 35		9 45		⋈ 10 39		⋈ 10 45		⋈ 11 45		12 55
9,2	Eger, Shell kút															
9,8	Eger, Kővágó tér			⋈ 8 03		⊗ 8 38		9 48		⋈ 10 41		⋈ 10 48		⋈ 11 48		12 58
10,1	Garzonház															
11,3	Eger, Bartakovics út			⋈ 8 07		⊗ 8 42		9 52		⋈ 10 43		⋈ 10 52		⋈ 11 52		13 02
12,3	Eger, aut. áll.	o		⋈ 8 10		⊗ 8 45		9 55		⋈ 10 45		⋈ 10 55		⋈ 11 55		13 05

KMKK Zrt. (Agria)			28		46	30		24		26	32		1383	66		38		40		42
Felsőtárkány, Csárda			13 45		▲ 14 30	⊗ 14 55		○ 15 15		⊗ 15 35	16 02		▲ 16 55	⊗ 16 55		17 55		⊗ 19 10		21 05
Felsőtárkány, fűtőház			13 47		▲ 14 32	⊗ 14 57		○ 15 17		⊗ 15 37	16 04		▲ 16 56	⊗ 16 57		17 57		⊗ 19 12		21 06
Felsőtárkány, Fő út 324.			13 49		▲ 14 34	⊗ 14 59		○ 15 18		⊗ 15 39	16 06		▲ 16 58	⊗ 16 58		17 59		⊗ 19 14		21 07
Felsőtárkány, aut. vt.			13 51		▲ 14 36	⊗ 15 01		○ 15 20		⊗ 15 41	16 08		▲ 16 58	⊗ 17 00		18 01		⊗ 19 16		21 08
Felsőtárkány, mészegető			13 54		▲ 14 39	⊗ 15 04		○ 15 23		⊗ 15 44	16 11		▲ 17 00	⊗ 17 03		18 04		⊗ 19 19		21 10
Felsőtárkány, Fő út 8.			13 55		▲ 14 40	⊗ 15 05		○ 15 24		⊗ 15 45	16 12		▲ 17 01	⊗ 17 04		18 05		⊗ 19 20		21 11
Mátrai Ásványbánya rakodó			13 59		▲ 14 44	⊗ 15 09		○ 15 27		⊗ 15 49	16 15		▲ 17 03	⊗ 17 07		18 09		⊗ 19 24		21 13
Eger, (Felnémet) Sánc út			▲ 14 01		▲ 14 46	⊗ 15 11		○ 15 29		⊗ 15 51	16 17		▲ 17 09	⊗ 17 11		▲ 18 11		⊗ 19 26		21 14
Eger, (Felnémet) fűr.telep																				21 15
Eger, (Felnémet) aut. vt.			▲ 14 03		▲ 14 48	⊗ 15 13		○ 15 30		⊗ 15 53	16 19		▲ 17 07	⊗ 17 10		▲ 18 13		⊗ 19 28		21 16
Eger, Nagylapos			▲ 14 05		▲ 14 50	⊗ 15 15		○ 15 32		⊗ 15 55	16 21		▲ 17 12	⊗ 17 12		▲ 18 15		⊗ 19 30		21 17
Eger, Shell kút																				21 18
Eger, Kővágó tér			▲ 14 08		▲ 14 53	⊗ 15 18		○ 15 34		⊗ 15 58	16 23		▲ 17 10	⊗ 17 14		▲ 18 18		⊗ 19 33		21 19
Garzonház																				21 20
Eger, Bartakovics út			▲ 14 12		▲ 14 57	⊗ 15 22		○ 15 38		⊗ 16 02	16 27		▲ 17 13	⊗ 17 18		▲ 18 22		⊗ 19 37		21 23
Eger, aut. áll.	o		▲ 14 15		▲ 15 00	⊗ 15 25		○ 15 40		⊗ 16 05	16 30		▲ 17 15	⊗ 17 20		▲ 18 25		⊗ 19 40		21 25

IV. 12-től X. 4-ig munkaszüneti napokon

3411 Eger–Bélapátfalva–Nagyvisnyó
Ózd

Km	Km	KMKK Zrt. (Agria)	1	61	3	17	5	3408	57	3486	7	9	51	1054
0,0	0,0	Eger, aut. áll.			4 50	▲ 5 20	● 5 35	6 10	● 6 30		▲ 6 45	7 35	8 00	8 20
1,0	1,0	Eger, Bartakovics út			4 52	▲ 5 22	● 5 37	6 12			6 47	7 37	8 02	
2,5	2,5	Eger, Kővágó tér			4 55		● 5 39	6 14			6 49	7 40	8 04	
3,7	3,7	Eger, Nagylapos			4 57		● 6 15				6 51	7 42	8 06	
4,7	4,7	Eger, (Felnémet) aut. vt.			4 58		● 6 16				6 52	7 43	8 07	
7,2	7,2	Almár, v. mh.			5 01						6 55	7 46	8 11	
10,2	10,2	Almári kertszövetkezet			5 04						7 00	7 49	8 15	
11,8	11,8	Szarvaskő, újtelep			5 07						7 03	7 52	8 18	
12,4	12,4	Szarvaskő, sz. lb.			5 08	● 5 38	● 5 53	6 25			7 04	7 53	8 19	8 38
12,4	12,4	Szarvaskő, sz. lb.			5 08	● 5 38	● 5 53	6 25			7 05	7 54	8 20	8 38
13,5	13,5	Mónosbéli elág. [6]									7 07	7 56	8 22	
14,7	14,7	Barátkert			5 11						7 08	7 58	8 23	
16,0	16,0	Tardosi kőbányák									7 10	8 00	8 25	
18,5	18,5	Mónosbél, vá.			5 15		● 6 01	6 34			7 13	8 03	8 28	8 46
19,1	19,1	Mónosbél, Béke út			5 16						7 15	8 05	8 30	
21,0	21,0	Bélapátfalva, vásártér			5 18			6 37			7 17	8 08	8 32	
21,8	21,8	Bélapátfalva, kh.			5 19	● 5 50	● 6 05	6 38			7 19	8 09	8 34	8 50
21,8	21,8	Bélapátfalva, kh.			5 19	● 5 50	● 6 05	6 39			7 19	8 10	8 34	8 50
22,4	22,4	Bélapátfalva, vasúti átljáró			5 21	● 5 52		6 41			7 20	8 12	8 36	
23,3	23,3	Bélapátfalva, ipari park			5 22		● 6 07	6 43	● 6 57		7 22	8 13	8 37	8 52
23,3	23,3	Bélapátfalva, ipari park			5 22		● 6 07	6 43			7 22	8 13	8 37	8 52
27,3	27,3	Szilvásvár, Camping						6 48			7 26	8 17	8 41	
27,9	27,9	Sz.várad, sz.völgyi elág.			5 27	● 5 57	● 6 12	6 49		▲ 7 22	7 27	8 19	8 42	8 57
28,6	28,6	Szilvásvár, aut.vt.			5 29	▲ 5 58	● 6 13	6 51			7 29	8 21	8 45	8 59
28,6	28,6	Szilvásvár, aut.vt.			5 29		● 6 13	6 51			7 30	8 22		8 59
29,4	29,4	Sz.várad, Miskolci út 144.						6 52			7 31			
31,1	31,1	Szána-völgy						6 52			7 32			
33,7	33,7	Nagyvisnyó, ÁFÉSZ					● 6 18	● 6 58			7 36			9 05
34,7	34,7	Nagyvisnyó, Felsz. út 103.			4 27	● 5 30	● 6 19				7 38			
29,6		Szilvásvár, vá. bej. út			5 31							8 26		
33,4		Bükkmogyorósd, aut. vt.			5 37							8 32		
34,5		Csernely, Béke Tsz.			5 39							8 34		
35,9		Csernely, aut. vt.			5 42							8 37		
36,3		Csernelyi elág. [2]			5 44					▲ 7 33		8 39		
36,9		Csernely, Fehérnemű üb. út			5 45							8 40		
42,4		Farkaslyuk, újtelep			5 52							8 47		
43,0		Farkaslyuk, aut.vt.			5 53							8 48		
44,8		Ózd, Pázmány u. 150.			5 55							8 50		
46,3		Ózd, Petőfi tér			5 58							8 53		
47,5		Ózd, aut. áll.			6 00							8 55		

KMKK Zrt. (Agria)	53	71	11	59	3408	1054	13	1052	49	21	1054	4157	15	73
Eger, aut. áll.	● 8 30	○ 9 00	● 9 00		9 40	10 20	10 30	11 15	11 25	11 55	12 25	12 40	13 00	
Eger, Bartakovics út	● 8 32	○ 9 02	● 9 02				10 32	11 17	11 27	11 57	12 28	12 42	13 02	
Eger, Kővágó tér	● 8 35	○ 9 04	● 9 04		9 44		10 35	11 20	11 29	11 59	12 32	12 44	13 04	
Eger, Nagylapos	● 8 37	○ 9 06	● 9 06		9 46		10 37	11 22	11 31	12 01	12 35	12 46	13 06	
Eger, (Felnémet) aut. vt.	● 8 38	○ 9 07	● 9 07				10 38	11 22	11 32	12 02	12 37	12 47	13 07	
Almár, v. mh.	● 8 41	○ 9 10	● 9 10				10 41		11 36	12 05	12 40	12 51		
Almári kertszövetkezet	● 8 44	○ 9 14	● 9 14				10 44		11 40	12 09	12 43	12 55		
Szarvaskő, újtelep	● 8 47	○ 9 17	● 9 17				10 47		11 43	12 12	12 46	12 58	13 17	
Szarvaskő, sz. lb.	● 8 48	○ 9 19	● 9 19		9 58	10 38	10 48	11 31	11 44	12 14	12 46	12 59	13 18	
Szarvaskő, sz. lb.	● 8 49	○ 9 20	● 9 20		9 58	10 38	10 49	11 31	11 45	12 15	12 46	13 00	13 18	
Mónosbéli elág. [6]	● 8 51	○ 9 22	● 9 22				10 51		11 47	12 17	12 48	13 02		
Barátkert	● 8 53	○ 9 23	● 9 23				10 53		11 48	12 18	12 50	13 03		
Tardosi kőbányák	● 8 55	○ 9 25	● 9 25				10 55		11 50	12 20	12 52	13 05		
Mónosbél, vá.	● 8 58	○ 9 29	● 9 29		10 06	10 46	10 58		11 53	12 24	12 55	13 08	13 26	
Mónosbél, Béke út	● 9 00	○ 9 31	● 9 31				11 00		11 55	12 26	12 56	13 10	13 27	
Bélapátfalva, vásártér	● 9 03	○ 9 33	● 9 33				11 03		11 57	12 28	12 58	13 12	13 29	
Bélapátfalva, kh.	● 9 04	○ 9 36	● 9 36		10 10	10 50	11 04		11 59	12 31	13 00	13 13	13 31	
Bélapátfalva, kh.	● 9 05	○ 9 36	● 9 36	9 48	10 10	10 50	11 05		11 59	12 31	13 00		13 31	
Bélapátfalva, vasúti átljáró	● 9 07	○ 9 38	● 9 38				11 07		12 00	12 33	13 02		13 33	
Bélapátfalva, ipari park	● 9 08	○ 9 39	● 9 39			10 52	11 08		12 02	12 34	13 04		13 34	
Bélapátfalva, ipari park	● 9 08	○ 9 39	● 9 39			10 52	11 08		12 02	12 34	13 04		13 34	
Szilvásvár, Camping	● 9 12	○ 9 43	● 9 43				11 12		12 06	12 38	13 08		13 38	
Sz.várad, sz.völgyi elág.	● 9 14	○ 9 45	● 9 45		10 19	10 57	11 14		12 07	12 40	13 10		13 39	
Szilvásvár, aut.vt.	● 9 16	○ 9 47	● 9 47		10 21	10 59	11 16		12 09	12 42	13 12		13 41	
Szilvásvár, aut.vt.	● 9 17	○ 9 49	● 9 49		10 21	10 59	11 17		12 10	12 44	13 12			
Sz.várad, Miskolci út 144.	● 9 50	○ 9 50	● 9 50						12 11	12 45				
Szána-völgy	● 9 55	○ 9 55	● 9 55		10 27	11 05			12 12					
Nagyvisnyó, ÁFÉSZ	● 9 58	○ 9 58	● 9 58	10 00					12 16	12 50	13 05			
Nagyvisnyó, Felsz. út 103.	● 9 58	○ 9 58	● 9 58	10 00					12 18	12 53				
Szilvásvár, vá. bej. út	● 9 21	○ 9 50	● 9 50				11 21					13 14		
Bükkmogyorósd, aut. vt.	● 9 27	○ 9 56	● 9 56				11 27					13 18		
Csernely, Béke Tsz.	● 9 29	○ 9 58	● 9 58				11 29					13 20		
Csernely, aut. vt.	● 9 32	○ 9 59	● 9 59				11 32					13 22		
Csernelyi elág. [2]	● 9 34	○ 9 59	● 9 59				11 34					13 24		
Csernely, Fehérnemű üb. út	● 9 35	○ 9 59	● 9 59				11 35					13 25		
Farkaslyuk, újtelep	● 9 42	○ 9 59	● 9 59				11 42					13 32		
Farkaslyuk, aut.vt.	● 9 43	○ 9 59	● 9 59				11 43							
Ózd, Pázmány u. 150.	● 9 45	○ 9 59	● 9 59				11 45							
Ózd, Petőfi tér	● 9 48	○ 9 59	● 9 59				11 48					13 37		
Ózd, aut. áll.	● 9 50	○ 9 59	● 9 59				11 50	12 30				13 40		

3411 Eger-Bélapátfalva-Nagyvisnyó
Ózd

KMKK Zrt. (Agria)		47	23	1054	25	41	27	37	3408	3486		29	43	65	1054	3408	31	33
				○											○			
Eger, aut. áll.		○ 13 20	○ 13 20	○ 13 40	○ 13 45	○ 14 20	○ 14 30	○ 14 30	○ 14 40			○ 15 20	○ 15 25	○ 15 35	○ 16 00	○ 16 15	○ 16 20	16 35
Eger, Bartakovics út		○ 13 22	○ 13 23		○ 13 47	○ 14 22	○ 14 32	○ 14 32				○ 15 22	○ 15 27	○ 15 37	○ 16 03		○ 16 22	16 37
Eger, Kővágó tér	3	○ 13 24	○ 13 26		○ 13 49	○ 14 25	○ 14 34	○ 14 35	○ 14 44			○ 15 24	○ 15 30	○ 15 40	○ 16 06	○ 16 19	○ 16 24	16 40
Eger, Nagylapos	4	○ 13 26	○ 13 28		○ 13 51	○ 14 27	○ 14 36	○ 14 37	○ 14 45			○ 15 26	○ 15 32		○ 16 08	○ 16 20	○ 16 26	16 42
Eger, (Felnémet) aut. vt.	0	○ 13 27	○ 13 30		○ 13 52	○ 14 28	○ 14 37	○ 14 38	○ 14 46			○ 15 27	○ 15 33	○ 15 43	○ 16 10	○ 16 21	○ 16 27	16 43
Almár, v. mh.	0	○ 13 30	○ 13 34		○ 13 55	○ 14 31	○ 14 40	○ 14 41				○ 15 30	○ 15 36		○ 16 13		○ 16 30	16 46
Almári kertszövetkezet		○ 13 34	○ 13 38		○ 13 59	○ 14 34	○ 14 44	○ 14 44				○ 15 34	○ 15 39		○ 16 17		○ 16 34	16 49
Szarvaskő, újtelep		○ 13 37	○ 13 41		○ 14 02	○ 14 37	○ 14 47	○ 14 47	○ 14 55			○ 15 37	○ 15 42		○ 16 19	○ 16 30	○ 16 37	16 52
Szarvaskő, sz. ib.	○	○ 13 39	○ 13 42	○ 13 58	○ 14 04	○ 14 38	○ 14 49	○ 14 48	○ 14 56			○ 15 39	○ 15 43	○ 15 53	○ 16 20	○ 16 31	○ 16 39	16 53
Szarvaskő, sz. ib.		○ 13 40	○ 13 43	○ 13 58	○ 14 05	○ 14 39	○ 14 50	○ 14 49	○ 14 56			○ 15 40	○ 15 44	○ 15 53	○ 16 21	○ 16 31	○ 16 40	16 54
Mónosbéli elág. [6]		○ 13 42	○ 13 45		○ 14 07	○ 14 41	○ 14 52	○ 14 51				○ 15 42	○ 15 46		○ 16 24		○ 16 42	16 56
Barátkert		○ 13 43	○ 13 47		○ 14 08	○ 14 43	○ 14 53	○ 14 53				○ 15 43	○ 15 48				○ 16 43	16 58
Tardosi kőbányák		○ 13 45	○ 13 49		○ 14 10	○ 14 45	○ 14 55	○ 14 55				○ 15 45	○ 15 50				○ 16 45	17 00
Mónosbéli, vá.		○ 13 49	○ 13 52	○ 14 06	○ 14 14	○ 14 48	○ 14 59	○ 14 58	○ 15 05			○ 15 49	○ 15 53	○ 16 01	○ 16 31	○ 16 40	○ 16 49	17 03
Mónosbéli, Béke út		○ 13 51	○ 13 54		○ 14 16	○ 14 50	○ 15 01	○ 15 00				○ 15 51	○ 15 55	○ 16 02			○ 16 51	17 05
Bélapátfalva, vásártér		○ 13 53	○ 13 56		○ 14 18	○ 14 53	○ 15 03	○ 15 03	○ 15 08			○ 15 53	○ 15 58	○ 16 05	○ 16 33	○ 16 43	○ 16 53	17 08
Bélapátfalva, kh.	○	○ 13 56	○ 13 57	○ 14 10	○ 14 21	○ 14 54	○ 15 06	○ 15 04	○ 15 10			○ 15 56	○ 15 59	○ 16 06	○ 16 34	○ 16 45	○ 16 56	17 09
Bélapátfalva, kh.		○ 13 56	○ 13 58	○ 14 10	○ 14 21	○ 14 55	○ 15 06	○ 15 05	○ 15 10			○ 15 56	○ 16 00	○ 16 06	○ 16 35	○ 16 45	○ 16 56	17 10
Bélapátfalva, vasúti átjáró		○ 13 58	○ 13 59		○ 14 23	○ 14 57	○ 15 08	○ 15 07	○ 15 12			○ 15 58	○ 16 02	○ 16 07	○ 16 36	○ 16 47	○ 16 58	17 12
Bélapátfalva, ipari park	○	○ 13 59	○ 14 00	○ 14 12	○ 14 24	○ 14 58	○ 15 09	○ 15 08	○ 15 14			○ 15 59	○ 16 03		○ 16 38	○ 16 49	○ 16 59	17 13
Bélapátfalva, ipari park		○ 13 59	○ 14 00	○ 14 12	○ 14 24	○ 14 58	○ 15 09	○ 15 08	○ 15 14			○ 15 59	○ 16 03		○ 16 38	○ 16 49	○ 16 59	17 13
Szilvásvárad, Camping		○ 14 03	○ 14 04		○ 14 28	○ 15 02	○ 15 13	○ 15 12	○ 15 19			○ 16 03	○ 16 07	○ 16 13	○ 16 42	○ 16 54	○ 17 03	17 17
Sz.várad, sz.völgyi elág.		○ 14 05	○ 14 05	○ 14 17	○ 14 30	○ 15 04	○ 15 15	○ 15 14	○ 15 21	▲ 15 45		○ 16 05	○ 16 09	○ 16 14	○ 16 44	○ 16 56	○ 17 05	17 19
Szilvásvárad, aut.vt.	○	○ 14 07	○ 14 06	○ 14 19	○ 14 32	○ 15 06	○ 15 17	○ 15 16	○ 15 23			○ 16 07	○ 16 11	○ 16 16	○ 16 46	○ 16 58	○ 17 07	17 21
Szilvásvárad, aut.vt.		○ 14 09	○ 14 07		○ 14 34	○ 15 07	○ 15 19	○ 15 17	○ 15 23			○ 16 09	○ 16 12	○ 16 16	○ 16 46	○ 16 58	○ 17 09	17 22
Sz.várad, Miskolci út 144.		○ 14 10			○ 14 35		○ 15 20		○ 15 25			○ 16 10			○ 16 48	○ 17 00	○ 17 10	
Szána-völgy									○ 15 29			○ 16 11						
Nagyvisnyó, ÁFÉSZ		○ 14 15			○ 14 40		○ 15 25		○ 15 29			○ 16 15			○ 16 55	○ 17 04	○ 17 15	
Nagyvisnyó, Felsz. út 103.		○ 14 18			○ 14 43		○ 15 28					○ 16 18			○ 16 57	○ 17 18		
Szilvásvárad, vá. bej. út	○		○ 14 11		○	○ 15 11		○ 15 21					○ 16 16	○ 16 18			○	17 26
Bükkmogyorósd, aut. vt.			○ 14 15			○ 15 17		○ 15 27		○ 15 55		○	○ 16 22	○ 16 24			○	17 32
Csernely, Béke Tsz.			○ 14 17			○ 15 19		○ 15 29					○ 16 24					17 34
Csernely, aut. vt.			○ 14 19			○ 15 22		○ 15 32		○ 16 00			○ 16 27	○ 16 28				17 37
Csernelyi elág. [2]			○ 14 20			○ 15 24		○ 15 34		○ 16 01			○ 16 29	○ 16 29				17 39
Csernely, Fehérnemű üb. út			○ 14 21			○ 15 25		○ 15 35					○ 16 30					17 40
Farkaslyuk, újtelep			○ 14 28			○ 15 32		○ 15 42					○ 16 37	○ 16 37				17 47
Farkaslyuk, aut.vt.			○ 14 29			○ 15 33		○ 15 43					○ 16 38					17 48
Ózd, Pázmány u. 150.			○ 14 31			○ 15 35		○ 15 45					○ 16 40					17 50
Ózd, Petőfi tér			○ 14 33			○ 15 38		○ 15 48					○ 16 43	○ 16 42				17 53
Ózd, aut. áll.	○		○ 14 35			○ 15 40		○ 15 50					○ 16 45	○ 16 45				17 55

KMKK Zrt. (Agria)		95	4157	1052	1054	91	93	35	19	4157	1054	39	67	75	55	79	45	63	
				○	○						○								
Eger, aut. áll.		○ 17 05	○ 17 10	○ 17 40	○ 17 40	○ 17 50	○ 18 20	○ 18 35	○ 18 35	○ 19 10	○ 19 10	○ 19 10	○ 19 10	○ 19 10	○ 19 10	○ 19 10	○ 19 10	○ 19 10	
Eger, Bartakovics út		○ 17 08		○ 17 42	○ 17 42	○ 17 52	○ 18 22	○ 18 37	○ 18 38				○ 19 12	○ 19 12	○ 19 12	○ 21 02	○ 21 22	○ 22 02	○ 22 35
Eger, Kővágó tér	3	○ 17 12		○ 17 44	○ 17 44	○ 17 54	○ 18 24	○ 18 39	○ 18 42	○ 19 14	○ 19 14	○ 19 14	○ 19 14	○ 19 14	○ 21 04	○ 21 24	○ 22 04	○ 22 39	
Eger, Nagylapos	4	○ 17 15		○ 17 46	○ 17 46	○ 17 56	○ 18 26	○ 18 41	○ 18 45				○ 19 16	○ 19 16	○ 19 16	○ 21 06	○ 21 26	○ 22 06	○ 22 41
Eger, (Felnémet) aut. vt.	0	○ 17 17	○ 17 17	○ 17 47	○ 17 47	○ 17 57	○ 18 27	○ 18 42	○ 18 47				○ 19 17	○ 19 17	○ 19 17	○ 21 07	○ 21 27	○ 22 07	○ 22 42
Almár, v. mh.	0	○ 17 20		○ 17 51	○ 17 51	○ 18 01	○ 18 30	○ 18 46	○ 18 50				○ 19 21	○ 19 21	○ 19 21	○ 21 11	○ 21 31	○ 22 11	○ 22 46
Almári kertszövetkezet		○ 17 23		○ 17 55	○ 17 55	○ 18 05	○ 18 34	○ 18 50	○ 18 54				○ 19 25	○ 19 25	○ 19 25	○ 21 15	○ 21 35	○ 22 15	○ 22 50
Szarvaskő, újtelep				○ 17 58	○ 17 58	○ 18 08	○ 18 37	○ 18 53					○ 19 28	○ 19 28	○ 19 28	○ 21 18	○ 21 38	○ 22 18	○ 22 53
Szarvaskő, sz. ib.	○		○ 17 26	○ 17 59	○ 17 59	○ 18 09	○ 18 39	○ 18 54	○ 18 57	○ 19 26	○ 19 26	○ 19 26	○ 19 29	○ 19 29	○ 19 29	○ 21 19	○ 21 39	○ 22 19	○ 22 54
Szarvaskő, sz. ib.			○ 17 26	○ 17 59	○ 17 59	○ 18 10	○ 18 40	○ 18 55	○ 18 57	○ 19 26	○ 19 26	○ 19 26	○ 19 29	○ 19 29	○ 19 29	○ 21 20	○ 21 40	○ 22 20	○ 22 55
Mónosbéli elág. [6]			○ 17 28	○ 18 01	○ 18 01	○ 18 12	○ 18 42	○ 18 57	○ 19 00				○ 19 31	○ 19 31	○ 19 31	○ 21 22	○ 21 42	○ 22 22	○ 22 57
Barátkert			○ 17 30	○ 18 02	○ 18 02	○ 18 13	○ 18 43	○ 18 58	○ 19 02				○ 19 32	○ 19 32	○ 19 32	○ 21 23	○ 21 43	○ 22 23	○ 22 58
Tardosi kőbányák			○ 17 32	○ 18 04	○ 18 04	○ 18 15	○ 18 45	○ 19 00	○ 19 04				○ 19 34	○ 19 34	○ 19 34	○ 21 25	○ 21 45	○ 22 25	○ 23 00
Mónosbéli, vá.			○ 17 35	○ 18 07	○ 18 07	○ 18 18	○ 18 49	○ 19 03	○ 19 07	○ 19 34	○ 19 37	○ 19 37	○ 19 37	○ 19 37	○ 19 37	○ 21 28	○ 21 48	○ 22 28	○ 23 03
Mónosbéli, Béke út			○ 17 36	○ 18 09	○ 18 09	○ 18 20	○ 18 51	○ 19 05	○ 19 08				○ 19 39	○ 19 39	○ 19 39	○ 21 30	○ 21 50	○ 22 30	○ 23 05
Bélapátfalva, vásártér			○ 17 38	○ 18 11	○ 18 11	○ 18 22	○ 18 53	○ 19 07	○ 19 11				○ 19 41	○ 19 41	○ 19 41	○ 21 32	○ 21 52	○ 22 32	○ 23 07
Bélapátfalva, kh.	○		○ 17 40	○ 18 13	○ 18 13	○ 18 24	○ 18 56	○ 19 08	○ 19 13	○ 19 37	○ 19 37	○ 19 37	○ 19 43	○ 19 43	○ 19 43	○ 21 34	○ 21 54	○ 22 34	○ 23 09
Bélapátfalva, kh.			○ 17 40	○ 18 13	○ 18 13		○ 18 56	○ 19 09	○ 19 13				○ 19 43	○ 19 43		○ 21 34	○ 21 54	○ 22 34	○ 23 09
Bélapátfalva, vasúti átjáró			○ 17 42	○ 18 14	○ 18 14		○ 18 58	○ 19 11	○ 19 14				○ 19 44	○ 19 44		○ 21 35	○ 21 55	○ 22 35	○ 23 10
Bélapátfalva, ipari park	○		○ 17 44	○ 18 15	○ 18 15		○ 18 59	○ 19 12	○ 19 16				○ 19 45	○ 19 45		○ 21 37	○ 21 57	○ 22 37	○ 23 12
Bélapátfalva, ipari park			○ 17 44	○ 18 15	○ 18 15		○ 18 59	○ 19 12	○ 19 16				○ 19 45	○ 19 45		○ 21 37	○ 21 57	○ 22 37	○ 23 12
Szilvásvárad, Camping			○ 17 48	○ 18 19	○ 18 19		○ 19 03	○ 19 16	○ 19 20				○ 19 49	○ 19 49		○ 21 41	○ 22 01	○ 22 41	○ 23 16
Sz.várad, sz.völgyi elág.			○ 17 50	○ 18 20	○ 18 20		○ 19 05	○ 19 17	○ 19 21	○ 19 43	○ 19 50	○ 19 50				○ 21 42	○ 22 02	○ 22 42	○ 23 17
Szilvásvárad, aut.vt.	○		○ 17 52	○ 18 22	○ 18 22		○ 19 07	○ 19 19	○ 19 22	○ 19 44	○ 19 52	○ 19 52				○ 21 44	○ 22 04	○ 22 44	○ 23 19
Szilvásvárad, aut.vt.		○ 17 22	○ 17 52			○ 18 22		○ 19 09	○ 19 20	○ 19 22	○ 19 44	○ 19 52	○ 19 52			○ 21 45	○ 22 05	○ 22 45	○ 23 20
Sz.várad, Miskolci út 144.						○ 18 23		○ 19 10					○ 19 53	○ 19 53		○ 21 46	○ 22 06	○ 22 46	○ 23 21
Szána-völgy						○ 18 28		○ 19 15				○ 19 54	○ 19 54						
Nagyvisnyó, ÁFÉSZ						○ 18 28		○ 19 15			○ 19 49	○ 19 58	○ 19 58			○ 21 51	○ 22 11	○ 22 51	○ 23 26
Nagyvisnyó, Felsz. út 103.						○ 18 30		○ 19 18				○ 20 00	○ 20 00			○ 21 53	○ 22 13	○ 22 53	○ 23 28
Szilvásvárad, vá. bej. út		○ 17 26	○ 17 54			○		○	○ 19 24	○ 19 24			○	○		○		○	
Bükkmogyorósd, aut. vt.		○ 17 32	○ 17 58						○ 19 30	○ 19 28									
Csernely, Béke Tsz.		○ 17 34	○ 18 00							○ 19 30									
Csernely, aut. vt.		○ 17 37	○ 18 02						○ 19 35	○ 19 33									
Csernelyi elág. [2]		○ 17 39	○ 18 04						○ 19 37	○ 19 34									
Csernely, Fehérméző ü. út		○ 17 40	○ 18 05							○ 19 35									
Farkaslyuk, újtelep		○ 17 47	○ 18 12						○ 19 45	○ 19 42									
Farkaslyuk, aut.vt.		○ 17 48							○ 19 46										
Ózd, Pázmány u. 150.		○ 17 50							○ 19 48										
Ózd, Petőfi tér		○ 17 53	○ 18 17						○ 19 51	○ 19 47									
Ózd, aut. áll.	○	○ 17 55	○ 18 20	○ 18 25					○ 19 53	○ 19 50									

3411 Özd Nagyvisnyó – Belpátfalva – Eger

Km	Km	KMKK Zrt. (Agria)	54	3408	24	1052	4	68	56	8	1054	50	1054	1054	10	3486
0,0		Özd, aut. áll.				5 15				6 15						
1,2		Özd, Petőfi tér								6 17						
2,7		Özd, Pázmány u. 150.								6 19						
4,5		Farkaslyuk, aut.vt.								6 21						
5,1		Farkaslyuk, újtelep								6 22						
10,6		Csernely, Fehérnemű üb. út								6 29						
11,2		Csernelyi elág. [2]								6 31						
11,6		Csernely, aut. vt.								6 33						7 35
13,0		Csernely, Béke Tsz.								6 35						
14,1		Bükkmogyorósd, aut. vt.								6 37						7 38
17,9		Szilvásvár, vá. bej. út								6 43						
0,0		Nagyvisnyó, Felsz. út 103.	4 30	5 10	5 31				6 21					6 56		
1,0		Nagyvisnyó, ÁFÉSZ	4 32	5 10	5 34				6 22		6 51		6 55	6 55	6 59	
3,6		Szána-völgy														
5,3		Sz.várad, Miskolci út 144.	4 36	5 15	5 39	6 05			6 25						7 05	
6,1		Szilvásvár, aut.vt.	4 37	5 17	5 40	6 07			6 26	6 45	6 56		7 00	7 00	7 06	
18,9		Szilvásvár, aut.vt.	4 38	5 17	5 41	6 07			6 27	6 47	6 56		7 00	7 00	7 07	
19,6		Sz.várad, sz.völgyi elág.	4 40	5 19	5 43	6 09			6 30	6 50	6 57		7 01	7 01	7 09	7 45
20,2		Szilvásvár, Camping	4 42	5 21	5 45	6 11			6 31	6 52					7 11	
24,2		Belpátfalva, ipari park	4 46	5 25	5 48	6 15	6 15	6 35	6 55			7 00			7 16	
25,1		Belpátfalva, vasúti átjáró	4 47	5 27	5 49	6 16	6 16	6 36	6 57			7 01			7 18	
25,7		Belpátfalva, kh.	4 50	5 29	5 51	6 17	6 18	6 37	6 58	7 03		7 03	7 07	7 07	7 20	
25,7		Belpátfalva, kh.	4 51	5 29	5 52	6 17	6 18	6 38	6 59	7 03		7 03	7 07	7 07	7 21	
26,5		Belpátfalva, vásártér	4 53	5 31	5 53	6 19	6 20	6 40	7 01			7 05			7 23	
28,4		Mónosbél, Béke út	4 55	5 33	5 56	6 22	6 22	6 42	7 04			7 07			7 26	
29,0		Mónosbél, vá.	4 58	5 34	5 57	6 24	6 24	6 44	7 05	7 07		7 09			7 27	
31,5		Tardosi kőbányák			6 00			6 27	7 08			7 12			7 31	
32,8		Barátkert	5 03		6 02			6 29	6 49	7 10		7 14			7 33	
34,0		Mónosbéli elág. [6]	5 04		6 03			6 30	6 50	7 11		7 15			7 34	
35,1		Szarvaskő, sz. ib.	5 06	5 40	6 05	6 14	6 32	6 31	6 51	7 13	7 15	7 16			7 36	
35,1		Szarvaskő, sz. ib.	5 07	5 40	6 06	6 14	6 32	6 32	6 52	7 14	7 15				7 37	
35,7		Szarvaskő, újtelep	5 08	5 42	6 07		6 34	6 33	6 53	7 15		7 18			7 38	
37,3		Almári kertszövetkezet			6 09		6 37	6 36	6 56	7 18		7 21			7 40	
40,3		Almár, v. mh.	5 14	5 51	6 13			6 39	7 00	7 21		7 24			7 45	
42,8		Eger, (Felémét) aut. vt.	5 18	5 51	6 17	6 23	6 44	6 43	7 04	7 25		7 28			7 50	
43,8		Eger, Nagylapos	5 19	5 52	6 18		6 45	6 44	7 06	7 27		7 29			7 52	
45,0		Eger, Kővágó tér	5 21	5 54	6 20		6 47	6 46	7 09	7 30	7 31	7 31			7 54	
46,5		Eger, Bartakovics út	5 23		6 23		6 49	6 48	7 12	7 33		7 33			7 58	
47,5		Eger, aut. áll.	5 25	6 00	6 25	6 30	6 50	6 50	7 15	7 35	7 38	7 35	7 32	7 32	8 00	

KMKK Zrt. (Agria)	6	1054	12	4157	64	3408	76	66	14	16	30	3408	18	20	78	3408
Özd, aut. áll.				8 00			9 25			10 30			12 25			
Özd, Petőfi tér				8 03			9 28			10 33			12 27			
Özd, Pázmány u. 150.										10 36			12 29			
Farkaslyuk, aut.vt.										10 38			12 31			
Farkaslyuk, újtelep				8 09			9 35			10 39			12 32			
Csernely, Fehérnemű üb. út				8 16						10 46			12 39			
Csernelyi elág. [2]				8 17			9 43			10 47			12 41			
Csernely, aut. vt.				8 19			9 45			10 49			12 43			
Csernely, Béke Tsz.				8 22						10 52			12 45			
Bükkmogyorósd, aut. vt.				8 24			9 48			10 54			12 47			
Szilvásvár, vá. bej. út				8 28			9 52			11 00			12 53			
Nagyvisnyó, Felsz. út 103.		7 41	7 46					10 01	10 01		12 20	12 42		13 26		13 54
Nagyvisnyó, ÁFÉSZ		7 44	7 49			9 26		10 04	10 04		12 22	12 45		13 28		13 57
Szána-völgy														13 31		
Sz.várad, Miskolci út 144.		7 49	7 54			9 31		10 09	10 09		12 28	12 50		13 32		14 03
Szilvásvár, aut.vt.		7 51	7 55	8 30		9 33	9 55	10 10	10 10	11 02	12 29	12 52	12 55	13 33		14 05
Szilvásvár, aut.vt.		7 51	7 56	8 30	8 47	9 33	9 55	10 11	10 11	11 04	12 30	12 52	12 57	13 34	13 44	14 05
Sz.várad, sz.völgyi elág.	7 50	7 53	7 58	8 32	8 50	9 35	9 57	10 13	10 13	11 07	12 32	12 54	13 00	13 36	13 46	14 07
Szilvásvár, Camping	7 51	7 55	8 00	8 34	8 51	9 37	9 59	10 15	10 15	11 09	12 34	12 55	13 02	13 37	13 47	14 09
Belpátfalva, ipari park	7 55	7 58	8 03	8 38	8 55	9 43		10 18	10 18	11 13	12 39		13 05	13 41	13 51	14 13
Belpátfalva, vasúti átjáró	7 56	7 59	8 04	8 40	8 56	9 45	10 05	10 19	10 19	11 15	12 40		13 07	13 42	13 52	14 15
Belpátfalva, kh.	7 58	8 01	8 06	8 42	8 58	9 47	10 06	10 21	10 21	11 16	12 43	13 02	13 08	13 44	13 54	14 16
Belpátfalva, kh.	7 58	8 02	8 07	8 42	8 58	9 48	10 08	10 22	10 22	11 17	12 44	13 03	13 09	13 44	13 54	14 17
Belpátfalva, vásártér	8 00	8 03	8 08	8 44	9 00	9 50	10 10	10 23	10 23	11 19	12 46	13 04	13 11	13 45	13 56	14 18
Mónosbél, Béke út	8 02	8 06	8 11	8 47	9 02		10 13	10 26	10 26	11 22	12 49		13 14	13 48	13 58	
Mónosbél, vá.	8 04	8 07	8 12	8 48	9 04	9 52	10 15	10 27	10 27	11 23	12 50	13 06	13 15	13 50	13 59	14 20
Tardosi kőbányák	8 07	8 10	8 15	8 51	9 07			10 30	10 30	11 26			13 18	13 53		
Barátkert	8 09	8 12	8 17	8 53	9 09			10 32	10 32	11 28	12 56		13 20	13 55		
Mónosbéli elág. [6]	8 10	8 13	8 18	8 54	9 10			10 33	10 33	11 29	12 57	13 13	13 21	13 56		14 27
Szarvaskő, sz. ib.	8 11	8 15	8 20	8 57	9 11	10 00	10 23	10 35	10 35	11 31	12 59	13 16	13 23	13 59	14 07	14 30
Szarvaskő, sz. ib.	8 12	8 16	8 21	8 57	9 12	10 00	10 24	10 36	10 36	11 32	13 00	13 17	13 24	14 00	14 07	14 31
Szarvaskő, újtelep	8 13	8 17	8 22		9 13	10 02		10 37	10 37	11 33	13 01	13 18	13 25	14 01	14 08	14 32
Almári kertszövetkezet	8 16	8 19	8 24	9 01	9 16			10 39	10 39	11 36		13 20	13 28	14 04		14 34
Almár, v. mh.	8 19	8 23	8 28	9 05	9 19			10 43	10 43	11 39	13 07	13 24	13 31	14 08		14 38
Eger, (Felémét) aut. vt.	8 23	8 27	8 32	9 08	9 23	10 12	10 33	10 47	10 47	11 42	13 11	13 27	13 35	14 12	14 18	14 41
Eger, Nagylapos	8 24	8 28	8 33	9 10	9 24	10 13		10 48	10 48	11 43	13 13	13 28	13 37	14 13	14 19	14 42
Eger, Kővágó tér	8 26	8 30	8 35	9 13	9 26	10 16	10 36	10 50	10 50	11 45	13 15	13 30	13 40	14 15	14 21	14 44
Eger, Bartakovics út	8 28	8 33	8 38	9 17	9 28		10 38	10 53	10 53	11 48	13 18	13 33	13 43	14 18	14 23	14 47
Eger, aut. áll.	8 30	8 35	8 40	9 20	9 30	10 20	10 40	10 55	10 55	11 50	13 20	13 35	13 45	14 20	14 25	14 50

3411 Őzd Nagyvisnyó – Belpátfalva–Eger

KMKK Zrt. (Agria)		1054	4157	22	48		2	46	1054	1054	1054		1054	26	44	58	32	4157
		○ !							○ !	○ !	○ !		○ !					
Őzd, aut. áll.			⊗ 14 00		△ 14 45		▲ 14 45								× 16 00	⊗ 16 00		⊗ 16 05
Őzd, Petőfi tér			14 03		14 47		14 47								16 03	16 03		16 08
Őzd, Pázmány u. 150.					14 49		14 49								16 07	16 07		
Farkaslyuk, aut.vt.					14 51		14 51								16 10	16 10		
Farkaslyuk, újtelep			14 09		14 52		14 52								16 11	16 11		16 14
Csernely, Fehérnemű üb. út			14 16		14 58		14 58											16 21
Csernelyi elág. [2]			14 17		14 59		14 59								16 19	16 19		16 22
Csernely, aut. vt.			14 19		15 00		15 00								16 20	16 20		16 24
Csernely, Béke Tsz.			14 22		15 02		15 02											16 27
Bükkmogyorósd, aut. vt.			14 24		15 04		15 04								16 23	16 23		16 29
Szilvásvár, vá. bej. út			14 28		15 10		15 10								16 29	16 29		16 33
Nagyvisnyó, Felsz. út 103.				× 14 46				⊗ 15 29						+ 16 11			⊗ 16 21	
Nagyvisnyó, ÁFÉSZ		14 15		14 49				15 31	15 45				16 15	16 15			16 24	
Szána-völgy																		
Sz.várad, Miskolci út 144.				14 54				15 35						16 23			16 29	
Szilvásvár, aut.vt.	○	14 21	14 30	14 55	15 12		15 12	15 36	15 51				16 21	16 24	16 30	16 30	16 30	16 35
Szilvásvár, aut.vt.		14 21	14 30	14 56	15 12		15 12	15 36	15 51		16 21		16 21	16 26	16 30	16 30	16 31	16 35
Sz.várad, sz.völgyi elág.		14 23	14 32	14 58	15 15		▲ 15 15	15 38	15 53		16 23		16 23	16 28	16 32	16 32	16 33	16 37
Szilvásvár, Camping			14 34	15 00	15 17			15 40						16 30	16 33	16 33	16 35	16 39
Belpátfalva, ipari park		14 28	14 38	15 03	15 20			15 43	15 58		16 28		16 28	16 34			16 38	
Belpátfalva, vasúti átjáró			14 40	15 04	15 22									16 36			16 39	
Belpátfalva, kh.	○	14 30	14 42	15 06	15 23			15 46	16 00		16 30		16 30	16 38	16 39	16 39	16 41	16 44
Belpátfalva, kh.		14 30	14 42	15 07	15 24			15 47	16 00		16 30		16 30	16 39	16 40	16 40	16 42	16 44
Belpátfalva, vásártér			14 44	15 08	15 26			15 49						16 41	16 42	16 42	16 43	16 46
Mónosbél, Béke út			14 47	15 11	15 29			15 51						16 44	16 44	16 44	16 46	16 48
Mónosbél, vá.		14 34	14 48	15 12	15 30			15 53	16 04		16 34		16 34	16 45	16 46	16 46	16 47	16 49
Tardosi kőbányák			14 51	15 15	15 33									16 49			16 50	
Barátkert			14 53	15 17	15 35									16 51			16 52	
Mónosbéli elág. [6]			14 54	15 18	15 36									16 52			16 53	
Szarvaskő, sz. ib.	○	14 42	14 57	15 20	15 38			16 01	16 12		16 42		16 42	16 54	16 53	16 53	16 55	16 55
Szarvaskő, sz. ib.		14 42	14 57	15 21	15 39			16 02	16 12		16 42		16 42	16 55	16 54	16 54	16 56	16 55
Szarvaskő, újtelep				15 22	15 40									16 56			16 57	
Almári kertszövetkezet			15 01	15 24	15 43									16 58			16 59	
Almár, v. mh.	3		15 05	15 28	15 46									17 03			17 03	
Eger, (Felnémet) aut. vt.	4		15 08	15 32	15 50			16 13						17 07	17 02	17 02	17 07	17 04
Eger, Nagylapos	0		15 10	15 33	15 52			16 16						17 08	17 03	17 03	17 08	17 06
Eger, Kővágó tér	0		15 13	15 35	15 55			16 19	16 36					17 10	17 05	17 05	17 10	17 09
Eger, Bartakovics út			15 17	15 38	15 58			16 22						17 13	17 08	17 08	17 13	17 13
Eger, aut. áll.	○	15 00	15 20	15 40	16 00			16 25	16 30	16 40	17 00		17 00	17 15	17 10	17 10	17 15	17 15

KMKK Zrt. (Agria)		42	1052	34	60		3408	36	38	40	90		86	52	74	72	28	
			○ !															
Őzd, aut. áll.			⊗ 16 45	⊗ 16 50	△ 16 50					18 05	18 05						⊗ 20 15	
Őzd, Petőfi tér			16 53	16 53						18 08	18 08						20 18	
Őzd, Pázmány u. 150.			16 56	16 57						18 11	18 11						20 21	
Farkaslyuk, aut.vt.			16 58	17 00						18 13	18 13						20 23	
Farkaslyuk, újtelep			16 59	17 01						18 14	18 14						20 24	
Csernely, Fehérnemű üb. út										18 21	18 21						20 31	
Csernelyi elág. [2]										18 22	18 22						20 32	
Csernely, aut. vt.										18 24	18 24						20 34	
Csernely, Béke Tsz.										18 27	18 27						20 37	
Bükkmogyorósd, aut. vt.										18 29	18 29						20 38	
Szilvásvár, vá. bej. út										18 35	18 35						20 43	
Nagyvisnyó, Felsz. út 103.							⊗ 17 18	× 17 20					⊗ 18 30	▲ 19 20	⊗ 20 15	○ 20 21		
Nagyvisnyó, ÁFÉSZ								17 22								20 24		
Szána-völgy																20 20		
Sz.várad, Miskolci út 144.								17 26								20 21		
Szilvásvár, aut.vt.	○			17 17	17 20		17 24	17 27		18 37	18 37		18 38			20 22	20 30	20 44
Szilvásvár, aut.vt.				17 17	17 20		17 24	17 27		18 39	18 39		18 38			20 23	20 31	20 44
Sz.várad, sz.völgyi elág.		▲ 17 00			17 22			17 29	18 25	18 28	18 42	18 42				20 25	20 33	20 46
Szilvásvár, Camping		17 01			17 23				18 29	18 44	18 44	18 44				20 26	20 35	20 48
Belpátfalva, ipari park		17 05							18 33	18 48	18 48	18 48				20 30	20 38	20 52
Belpátfalva, vasúti átjáró		17 06							18 34	18 50	18 50	18 50				20 31	20 39	20 54
Belpátfalva, kh.	○	17 08		⊗ 17 29	17 29		17 33	17 38	18 35	18 51	18 51		⊗ 18 47			20 33	20 41	20 55
Belpátfalva, kh.		17 08			17 30		17 33	17 38	18 35	18 52	18 52					20 35	20 42	20 55
Belpátfalva, vásártér		17 10			17 32			17 39	18 37	18 54	18 54					20 36	20 43	20 57
Mónosbél, Béke út		17 12			17 34			17 41	18 39	18 57	18 57					20 38	20 46	21 00
Mónosbél, vá.		17 14			17 36			17 44	18 41	18 58	18 58					20 40	20 47	20 01
Tardosi kőbányák		17 17							18 44	19 01	19 01					20 42	20 50	21 03
Barátkert		17 19						17 49	18 46	19 03	19 03					20 45	20 52	21 05
Mónosbéli elág. [6]		17 20						17 50	18 47	19 04	19 04					20 47	20 53	21 06
Szarvaskő, sz. ib.	○	17 21	17 44		17 43		17 45	17 52	18 48	19 06	19 06					20 49	20 55	21 08
Szarvaskő, újtelep		17 22	17 44		17 44		17 45	17 52	18 48	19 07	19 07					20 50	20 56	21 08
Szarvaskő, kertszövetkezet		17 23						18 49	19 08	19 08	19 08					20 51	20 57	21 09
Almári kertszövetkezet		17 26						18 52	19 11	19 11	19 11					20 54	20 59	21 12
Almár, v. mh.	3	17 29						17 59	18 55	19 14	19 14					20 58	21 03	21 15
Eger, (Felnémet) aut. vt.	4	17 33	17 53		17 52			18 03	18 58	19 17	19 17					21 02	21 07	21 16
Eger, Nagylapos	0	17 34			17 53			18 04	18 59	19 18	19 18					21 03	21 08	21 17
Eger, Kővágó tér	0	17 36			17 55			18 06	19 01	19 20	19 20					21 05	21 10	21 19
Eger, Bartakovics út		17 38			17 58			19 03	19 23	19 23	19 23					21 08	21 13	21 22
Eger, aut. áll.	○	17 40	18 00		18 00		18 05	18 10	19 05	19 25	19 25					21 10	21 15	21 25

12 hetek utolsó iskolai előadási napján, 15 hetek első iskolai előadási napját megelőző munkaszüneti napokon, 17 a hetek utolsó iskolai előadási napját megelőző napon

51 naponta, de nem közlekedik XII. 24-én, 52 hetek első munkanapját megelőző napon, de nem közlekedik XII. 28-án, 53 2014. XII. 24-én közlekedik

57 munkaszüneti napokon, de nem közlekedik XII. 25-26-án és január 1-én

A 14 számú járatot a KMKK Zrt. (Mátra) közlekedteti.

3415 Eger–Noszvaj–Szomolya

Km	Km	KMKK Zrt. (Agria)	3417	3	5	3417	17	63	3417	3417	7	1	3417	1382	3418	3416	3417
0,0	0,0	0,0 Eger, aut. áll.	▲ 5 50	× 5 50	⊗ 6 10	⊗ 6 10	▲ 6 35	▲ 6 35	⊗ 6 40	⊗ 6 45	⊗ 7 05	⊗ 7 15	⊗ 7 15	⊗ 7 35	⊗ 7 35	⊗ 8 40	⊗ 8 50
0,6	0,6	Eger, Főiskola	5 52	5 52	6 12	6 12	6 37	6 42	6 47	7 07	7 17	7 37	7 37	7 37	7 37	8 42	8 52
1,2	1,2	Eger, uszoda	5 54	5 54		6 14		6 39	6 44	6 49	7 09	7 19	7 39	7 40	7 40	8 44	8 54
		1,3 Eger, Szarvas tér															
2,2	2,2	2,0 Eger, Gárdonyi ház	5 55	5 55		6 15			6 45	6 50	7 10	7 20	7 40	7 42	7 42	8 45	8 55
2,5	2,5	Egervár, v. mh.	5 56	5 56		6 16			6 46	6 51	7 11	7 21	7 41	7 44	7 44	8 46	8 56
3,5	3,5	Vécsey-völgy, téglagyár		5 58		6 18						7 23					8 58
4,6	4,6	Petro tanya	6 00	6 01		6 21			6 50	6 55	7 15	7 26		7 48	7 48	8 49	9 01
5,4	5,4	Csomóstanya ÁG.	6 02	6 03		6 23			6 52		7 17	7 28					9 03
6,6	6,6	Egedcsárda	6 04	6 05		6 25			6 54			7 30					9 05
7,8	7,8	Szőlőcskei elág. [2]	6 07	6 08		6 28			6 57			7 33	7 48	7 51	7 51	8 53	9 08
8,7	8,7	Szőlőcskei rakodó	6 09	6 10		6 30			6 59		7 22	7 35	7 49	7 53	7 53	8 55	9 10
10,4	10,4	Várhegyi elág.	6 11	6 12		6 32			7 01			7 37	7 51			8 57	9 12
11,2	11,2	Sikfőkúti elág. [1]	6 13	6 14		6 34			7 03	7 05	7 26	7 39	7 52	7 57	7 57	8 59	9 14
		11,9 Sikfőkút, turistaház															
		12,5 Noszvaj, Bükk Panzió															
		13,0 Noszvaj, Béke út 34.															
12,2	13,6	Noszvaj, Kossuth út 83.	6 14	6 16		6 35			7 04	7 07	7 28	7 40	7 55	7 59	7 59	9 00	9 16
12,7	14,1	Noszvaj, piac tér	6 15	6 17		6 37		6 57	7 05	7 09	7 29	7 42	7 57	8 01	8 01	9 01	9 18
12,7	14,1	Noszvaj, piac tér	▲ 6 15	6 18		⊗ 6 37		6 58	⊗ 7 05	⊗ 7 09	7 30	▲ 7 34	⊗ 7 42	7 57	8 01	⊗ 9 03	9 18
13,1	14,5	Noszvaj, Oktatási Intézet		6 19			6 57				7 31		7 59	8 03	8 03		
13,7	15,1	Noszvaj, Szomolyai út 24.		6 20	⊗ 6 33		▲ 6 58				7 32			8 04	8 04		
14,3	15,7	Noszvaj, Idősek otthona		6 21	○		○				7 33			8 05	8 05		
15,3	16,7	Noszvaj, Oxigén Hotel		6 23							7 35		8 02	8 06	8 06		
17,4	18,8	Szomolya, Árpád út 19.		6 26							7 38		8 05	8 10	8 10		
17,8	19,2	Szomolya, sz. bolt		6 27							7 39		8 06	8 11	8 11		
18,3	19,7	Szomolya, kh.	○	6 28				7 07			7 40		8 07	8 13	8 13		
18,3	19,7	Szomolya, kh.		6 29				7 07			7 40		8 08	8 13	8 13		
19,0	20,4	Szomolya, Széchenyi út 27.		6 30				7 08			7 41						
19,5	20,9	Szomolya, úttelep		6 31				7 09			7 42		8 09	8 15	8 15		
20,3	21,7	Szomolya, Tsz. tanya	○	× 6 32			▲ 7 10			⊗ 7 43	▲ 7 44		⊗ 7 43	▲ 7 44			

KMKK Zrt. (Agria)	11	3417	13	3417	3418	3417	15	49	3417	3417	53	51	3417	21	3417	3417
Eger, aut. áll.	⊗ 9 00	9 45	10 20	× 11 00	⊗ 11 40	○ 12 20	12 40	▲ 13 30	× 13 30		+ 14 00	▲ 14 35	⊗ 14 35	▲ 14 35	⊗ 14 35	▲ 14 45
Eger, Főiskola	9 02	9 47	10 22	11 02	11 42	12 22	12 42	13 32	13 32		14 02	14 37	14 37	14 37	14 37	14 52
Eger, uszoda	9 04	9 49	10 24	11 04	11 44	12 24	12 44	13 34	13 34		14 04	14 39	14 39	14 39	14 39	14 54
Eger, Szarvas tér																
Eger, Gárdonyi ház	9 05	9 50	10 25	11 05	11 46	12 25	12 45	13 35	13 35		14 05		14 40	14 40	14 40	14 55
Egervár, v. mh.	9 06	9 51	10 26	11 06	11 47	12 26	12 46	13 36	13 36		14 06		14 41	14 41	14 41	14 56
Vécsey-völgy, téglagyár	9 08	9 53	10 28	11 08		12 28	12 48	13 38	13 38		14 08		14 43	14 43	14 43	14 58
Petro tanya	9 11	9 56	10 31	11 11	11 50	12 31	12 51	13 41	13 41		14 11		14 45	14 46	14 46	15 01
Csomóstanya ÁG.	9 13	9 58	10 33	11 13		12 33	12 53	13 43	13 43		14 13		14 47	14 48	14 48	15 03
Egedcsárda	9 15	10 01	10 35	11 15		12 35	12 55	13 45	13 45		14 15		14 49	14 50	14 50	15 05
Szőlőcskei elág. [2]	9 18	10 04	10 38	11 18	11 53	12 38	12 58	13 48	13 48		14 18		14 51	14 53	14 53	15 08
Szőlőcskei rakodó	9 20	10 06	10 40	11 20	11 55	12 40	13 00	13 50	13 50		14 20		14 52	14 55	14 55	15 10
Várhegyi elág.	9 22	10 08	10 42	11 22		12 42	13 02	13 52	13 52		14 22		14 54	14 57	14 57	15 12
Sikfőkúti elág. [1]	9 24	10 10	10 44	11 24	11 59	12 44	13 04	13 54	13 54		14 24	14 55	14 56	14 59	14 59	15 14
Sikfőkút, turistaház																
Noszvaj, Bükk Panzió																
Noszvaj, Béke út 34.																
Noszvaj, Kossuth út 83.	9 26	10 12	10 46	11 26	12 01	12 46	13 06	13 56	13 56		14 26	14 56	14 58	15 00	15 01	15 15
Noszvaj, piac tér	9 27	10 14	10 47	11 28	12 02	12 48	13 07	13 57	13 58		14 28	14 57	14 59	15 02	15 02	15 16
Noszvaj, piac tér	9 28	10 14	10 48	× 11 28	12 03	○ 12 48	13 08	× 13 58	× 13 58		+ 14 28	14 57	14 59	▲ 15 02	15 03	▲ 15 16
Noszvaj, Oktatási Intézet	9 29		10 49		12 04		13 09	13 59					15 00		15 04	
Noszvaj, Szomolyai út 24.	9 30		10 50		12 05		13 10	14 00					15 01		15 05	
Noszvaj, Idősek otthona	9 31		10 51		12 06		13 11	14 01					15 02		15 06	
Noszvaj, Oxigén Hotel	9 33		10 53		12 07		13 13	14 03					15 04		15 08	
Szomolya, Árpád út 19.	9 36		10 56		12 10		13 16	14 06			15 03		15 07		15 11	
Szomolya, sz. bolt	9 37		10 57		12 11		13 17	14 07			15 04		15 08		15 12	
Szomolya, kh.	9 38		10 58		12 12		13 18	14 08			▲ 15 05		15 09		15 13	
Szomolya, kh.	9 39		10 59		12 13		13 19	14 09					15 09		15 14	
Szomolya, Széchenyi út 27.	9 40		11 00				13 20	14 10					15 10		15 15	
Szomolya, úttelep	9 41		11 01	⊗ 12 15			13 21	14 11					15 11		15 16	
Szomolya, Tsz. tanya	⊗ 9 42		11 02				13 22	▲ 14 12				⊗ 15 12		⊗ 15 17		

3415 Eger–Noszvaj–Szomolya

3415T

KMKK Zrt. (Agria)	3417	23	9	45	3417	29	33	3417	3417	31	3417	25	3417	35	39	41	3417
Eger, aut. áll.	14 50	15 15		15 50	15 50	16 10	16 25	16 35	16 35	17 15	17 45	18 15	18 50	19 15	20 40	22 45	22 45
Eger, Főiskola	14 52	15 17		15 52	15 52	16 12	16 27	16 37	16 38	17 17	17 47	18 17	18 52	19 17	20 42	22 47	22 47
Eger, uszoda	14 54	15 19		15 54	15 54	16 14	16 29	16 39	16 41	17 19	17 49	18 19	18 54	19 19	20 44	22 49	22 49
Eger, Szarvas tér																	
Eger, Gárdonyi ház	14 55	15 20		15 55	15 55	16 15	16 31	16 40	16 44	17 20	17 50	18 20	18 55	19 20	20 45	22 50	22 50
Egervár, v. mh.	14 56	15 21		15 56	15 56	16 16	16 32	16 41	16 46	17 21	17 51	18 21	18 56	19 21	20 46	22 51	22 51
Vécsey-völgy, téglagyár	14 58	15 23		15 58	15 58	16 18	16 34	16 43	16 48	17 23	17 53	18 23	18 58	19 23	20 47	22 53	
Petro tanya	15 01	15 26		16 01	16 01	16 21	16 37	16 46	16 51	17 26	17 56	18 26	19 01	19 26	20 48		
Csomóstanya ÁG.	15 03	15 28		16 03	16 03	16 23	16 39	16 48	16 53	17 28	17 57	18 28	19 02	19 28			
Egedcsárda	15 05	15 30		16 05	16 05	16 25	16 42	16 50	16 55	17 30	17 59	18 30	19 04	19 30			
Szőlőskői elág. [2]	15 08	15 33		16 08	16 08	16 28	16 45	16 53	16 58	17 33	18 02	18 33	19 07	19 33			
Szőlőskői rakodó	15 10	15 35		16 10	16 10	16 30	16 47	16 55	17 00	17 35	18 04	18 35	19 09	19 35	20 55	23 00	
Várhegyi elág.	15 12	15 37		16 12	16 12	16 32	16 50	16 57	17 02	17 37	18 06	18 37	19 11	19 37			
Síkfőkúti elág. [1]	15 14	15 39		16 14	16 14	16 34	16 52	16 59	17 04	17 39	18 07	18 39	19 12	19 39	20 58	23 03	23 05
Síkfőkút, turistaház																	
Noszvaj, Bükk Panzió																	
Noszvaj, Béke út 34.																	
Noszvaj, Kossuth út 83.	15 16	15 41		16 15	16 15	16 36	16 54	17 00	17 05	17 41	18 09	18 41	19 14	19 41	21 00	23 05	23 07
Noszvaj, piac tér	15 18	15 42		16 16	16 17	16 37	16 55	17 02	17 07	17 42	18 10	18 42	19 15	19 42	21 01	23 06	23 09
Noszvaj, piac tér	15 18	15 43	16 00	16 16	16 17	16 38	16 56	17 02	17 07	17 43	18 10	18 43	19 15	19 43	21 02	23 07	23 09
Noszvaj, Oktatási Intézet		15 44	16 02	16 17		16 39	16 57			17 44		18 44		19 44	21 03	23 08	
Noszvaj, Szomolyai út 24.		15 45		16 18		16 40	16 58			17 45		18 45		19 45		23 08	
Noszvaj, Idősek otthona		15 46				16 41	16 59			17 46		18 46		19 46	21 04	23 09	
Noszvaj, Oxiqén Hotel		15 48				16 43	17 01			17 48		18 48		19 48	21 06	23 11	
Szomolya, Árpád út 19.		15 51	16 09			16 46	17 04			17 51		18 51		19 51	21 09	23 14	
Szomolya, sz. bolt		15 52	16 10			16 47	17 05			17 52		18 52		19 52	21 10	23 15	
Szomolya, kh.		15 53	16 11			16 48	17 06			17 53		18 53		19 53	21 11	23 16	
Szomolya, kh.		15 54	16 11			16 49	17 07			17 54		18 54		19 54	21 12	23 17	
Szomolya, Széchenyi út 27.		15 55	16 12			16 50	17 09			17 55		18 55		19 55	21 13	23 18	
Szomolya, újtelep		15 56	16 13			16 51	17 10			17 56		18 56		19 56	21 14	23 19	
Szomolya, Tsz. tanya		15 57	16 15			16 52	17 12			17 57		18 57		19 57	21 15	23 20	

3415 Szomolya–Noszvaj–Eger

Km	Km	KMKK Zrt. (Agria)	10	4	6	3417	3417	3417	8	3417	14	56	12	3417	3417	36	3417
0,0	0,0	Szomolya, Tsz. tanya	4 18	4 23					5 30				6 38				
0,8	0,8	Szomolya, újtelep	4 19	4 24					5 31				6 39				
1,3	1,3	Szomolya, Széchenyi út 27.	4 20	4 25					5 32				6 40				
2,0	2,0	Szomolya, kh.	4 21	4 26					5 33				6 41				
2,0	2,0	Szomolya, kh.	4 21	4 26					5 33			6 41	6 41				
2,5	2,5	Szomolya, sz. bolt	4 22	4 27					5 34			6 42	6 42				
2,9	2,9	Szomolya, Árpád út 19.	4 23	4 28					5 35			6 43	6 43				
5,0	5,0	Noszvaj, Oxiqén Hotel	4 27	4 32					5 39			6 47	6 47				
6,0	6,0	Noszvaj, Idősek otthona	4 28	4 33					5 41			6 48	6 49				
6,6	6,6	Noszvaj, Szomolyai út 24.	4 29	4 34	4 50				5 42	6 34	6 49	6 50				7 03	
7,2	7,2	Noszvaj, Oktatási Intézet	4 30	4 35	4 51				5 43	6 35	6 50	6 51				7 04	
7,6	7,6	Noszvaj, piac tér	4 31	4 36	4 52	4 53	5 07	5 16	5 44	6 09	6 36	6 52	6 52	6 54	6 54	7 05	7 09
7,6	7,6	Noszvaj, piac tér	4 32	4 37	4 52	4 53	5 07	5 16	5 46	6 09	6 36	6 53	6 54	6 54	6 54	7 06	7 09
8,1	8,1	Noszvaj, Kossuth út 83.	4 33	4 38	4 53	4 54	5 08	5 17	5 47	6 10	6 37	6 54	6 55	6 55	6 55	7 07	7 10
		Noszvaj, Béke út 34.	4 35		4 54				5 49		6 39					7 09	
		Noszvaj, Bükk Panzió	4 36		4 55				5 50		6 41					7 11	
		Síkfőkút, turistaház	4 37		4 56				5 51		6 42					7 12	
9,1	10,5	Síkfőkúti elág. [1]	4 39	4 39	4 57	4 55	5 09	5 18	5 53	6 11	6 44	6 56	6 56	6 56	6 56	7 14	7 11
9,9	11,3	Várhegyi elág.	4 41	4 40	4 58	4 57		5 20	5 55	6 13	6 46	6 58	6 58	6 58	6 58	7 16	7 13
11,6	13,0	Szőlőskői rakodó	4 43	4 42	5 00	4 59		5 22	5 57	6 15	6 49	7 00	7 00	7 00	7 00	7 18	7 15
12,5	13,9	Szőlőskői elág. [2]	4 44	4 43	5 01	5 01		5 24	5 59	6 17	6 51	7 02	7 02	7 02	7 02	7 20	7 17
13,7	15,1	Egedcsárda	4 46	4 46	5 03	5 03		5 26	6 01	6 20	6 53	7 05	7 05	7 05	7 05	7 22	7 20
14,9	16,3	Csomóstanya ÁG.	4 48	4 48	5 05			5 28	6 03	6 23	6 56	7 07	7 08	7 08	7 08	7 24	7 23
15,7	17,1	Petro tanya	4 49	4 49	5 06	5 06	5 19	5 29	6 04	6 24	6 58	7 08	7 09	7 09	7 09	7 25	7 24
16,8	18,2	Vécsey-völgy, téglagyár	4 52	4 52	5 08	5 08	5 22	5 32	6 07	6 27	7 02	7 11	7 12	7 12	7 12	7 27	7 27
17,8	19,2	Egervár, v. mh.	4 54	4 54	5 10	5 09	5 24	5 34	6 09	6 29	7 04	7 13	7 14	7 14	7 14	7 29	7 29
18,1	19,5	Eger, Gárdonyi ház	4 55	4 55	5 11	5 10	5 25	5 35	6 10	6 30	7 05	7 14	7 15	7 15	7 15	7 30	7 30
18,8	20,2	Eger, Szarvas tér	4 56	4 56	5 12	5 11	5 26	5 36	6 11	6 31	7 06	7 16	7 16	7 16	7 16	7 31	7 31
		Eger, uszoda															
19,5	20,9	Eger, Főiskola	4 58	4 58	5 13	5 13	5 28	5 38	6 13	6 33	7 08	7 18	7 18	7 18	7 18	7 33	7 33
20,1	21,5	Eger, aut. áll.	5 00	5 00	5 15	5 15	5 30	5 40	6 15	6 35	7 10	7 20	7 20	7 20	7 20	7 35	7 35

3415T

3415 Szomolya–Noszvaj–Eger

3415↑

KMKK Zrt. (Agria)	3417	2	16	3417	3417	3418	3417	3418	3417	22	24	3417	26	3416	30	3417	32	3417
Szomolya, Tsz. tanya		▲ 7 11	7 45			✕ 9 20		✕ 10 23		⊗ 11 48	✕ 12 28		+ 12 43		13 38		▲ 14 13	
Szomolya, újtelep		7 13	7 47					11 49		12 29			12 44		13 39		14 14	
Szomolya, Széchenyi út 27.		7 16	7 48					11 50		12 30			12 45		13 40		14 15	
Szomolya, kh.	○	7 18	7 49			9 22		10 25		11 51	12 31		12 46		13 41		14 16	
Szomolya, kh.		7 20	7 49			9 23		10 26		11 51	12 31		12 46		13 41		14 16	
Szomolya, sz. bolt		7 23	7 50			9 24		10 27		11 52	12 32		12 47		13 42		14 17	
Szomolya, Árpád út 19.		7 26	7 51			9 25		10 28		11 53	12 33		12 48		13 43		14 18	
Noszvaj, Oxigén Hotel			7 55			9 28		10 31		11 57	12 37		12 52		13 47		14 22	
Noszvaj, Idősek otthona			7 57			9 29		10 33		11 59	12 39		12 54		13 49		14 24	
Noszvaj, Szomolyai út 24.			7 58			9 30		10 34		12 00	12 40		12 55		13 50		14 25	
Noszvaj, Oktatási Intézet			7 59			9 31		10 36		12 01	12 41		12 56		13 51		14 26	
Noszvaj, piac tér	○	7 09	▲ 7 33	8 00	8 14	9 09	9 32	+ 10 26	10 37	11 23	12 02	12 42	12 53	12 57	13 32	13 52	14 06	14 27
Noszvaj, piac tér		7 09		8 02	8 14	9 09	9 33	+ 10 26	10 39	11 23	12 04	12 44	12 53	12 58	13 33	13 54	14 08	14 29
Noszvaj, Kossuth út 83.		7 10		8 03	8 15	9 10	9 34	+ 10 28	10 40	11 24	12 05	12 45	12 54	13 00	13 34	13 55	14 08	14 30
Noszvaj, Béke út 34.				8 05				10 42				12 47		13 02				
Noszvaj, Bükk Panzió				8 07				10 43				12 48		13 03				
Síkfőkút, turistaház				8 08				10 45				12 49		13 04				
Síkfőkúti elág. [1]		7 11		8 10	8 16	9 11	9 36	+ 10 30	10 47	11 25	12 06	12 51	12 55	13 06	13 36	13 56	14 10	14 31
Várhegyi elág.		7 13			8 18	9 13		10 32		11 27	12 08	12 53	12 57	13 08	13 38	13 58	14 12	14 33
Szőlőskői rakodó		7 15		8 14	8 20	9 15	9 40	+ 10 34	10 51	11 29	12 10	12 55	12 59	13 10	13 41	14 00	14 14	14 35
Szőlőskői elág. [2]		7 17		8 16	8 22	9 17	9 42	+ 10 36	10 53	11 31	12 12	12 57	13 01	13 12	13 44	14 02	14 16	14 37
Egedcsárda		7 20			8 25	9 20		10 39		11 34	12 15	13 00	13 03	13 15		14 05	14 19	14 40
Csomóstanya ÁG.		7 23		8 22	8 28	9 23		10 42		11 37	12 18	13 03		13 18		14 08	14 22	14 43
Petro tanya		7 24		8 24	8 29	9 24	9 46	+ 10 44	10 57	11 39	12 19	13 04	13 06	13 19	13 48	14 09	14 24	14 44
Vécsey-völgy, téglagyár		7 27			8 32	9 27		10 47		11 42	12 22	13 07	13 08	13 22		14 12	14 27	14 47
Egervár, v. mh.		7 29		8 29	8 34	9 29	9 49	+ 10 49	11 00	11 44	12 24	13 09	13 09	13 24	13 52	14 14	14 29	14 49
Eger, Gárdonyi ház		7 30		8 30	8 35	9 30	9 50	+ 10 50	11 01	11 45	12 25	13 10	13 10	13 25	13 54	14 15	14 30	14 50
Eger, Szarvas tér		7 31		8 31	8 36	9 31	9 51	+ 10 51	11 02	11 46	12 26	13 11	13 11	13 26	13 56	14 16	14 31	14 51
Eger, uszoda																		
Eger, Főiskola		7 33		8 33	8 38	9 33	9 53	+ 10 53	11 04	11 48	12 28	13 13	13 13	13 28	13 58	14 18	14 33	14 53
Eger, aut. áll.	○	7 35		8 35	8 40	9 35	9 55	+ 10 55	11 05	11 50	12 30	13 15	13 15	13 30	14 00	14 20	14 35	14 55

KMKK Zrt. (Agria)	68	38	3417	18	58	3417	3417	40	44	3417	3417	3417	62	54	48	3417	52	
Szomolya, Tsz. tanya		⊕ 15 13		▲ 15 35				⊗ 16 18	⊕ 16 53				⊗ 18 03	⊗ 19 00	20 01		⊗ 21 16	
Szomolya, újtelep		15 14						16 19	16 54				18 04	19 01	20 02		21 17	
Szomolya, Széchenyi út 27.		15 15						16 20	16 55				18 05	19 02	20 03		21 18	
Szomolya, kh.	○	15 16						16 21	16 56				18 06	19 03	20 04		21 19	
Szomolya, kh.		▲ 15 06	15 16					16 21	16 56				18 06	19 03	20 04		21 19	
Szomolya, sz. bolt		15 07	15 17					16 22	16 57				18 07	19 04	20 05		21 20	
Szomolya, Árpád út 19.		15 08	15 18					16 23	16 58				18 08	19 05	20 06		21 21	
Noszvaj, Oxigén Hotel		15 12	15 22					16 27	17 02				18 12	19 09	20 10		21 25	
Noszvaj, Idősek otthona		15 13	15 24					16 29	17 04				18 14	19 11	20 11		21 26	
Noszvaj, Szomolyai út 24.		15 14	15 25			⊗ 16 19		16 30	17 05				18 15	19 12	20 12		21 27	
Noszvaj, Oktatási Intézet		15 15	15 26					16 31	17 06				18 16	19 13	20 13		21 28	
Noszvaj, piac tér	○	15 17	15 27	▲ 15 49	▲ 15 50	▲ 16 19	○ 16 19	16 32	17 07	+ 17 11	✕ 17 13	⊗ 18 08	18 17	⊗ 19 14	20 14	⊗ 20 53	21 29	
Noszvaj, piac tér		15 18	15 29	15 49		16 19	16 19	16 34	17 09	17 11	17 13	18 08	18 19		20 15	20 53	21 30	
Noszvaj, Kossuth út 83.		15 19	15 30	15 50		16 20	16 20	16 35	17 10	17 13	17 14	18 09	18 20		20 16	20 54	21 31	
Noszvaj, Béke út 34.								16 37	17 12									
Noszvaj, Bükk Panzió								16 38	17 13									
Síkfőkút, turistaház								16 39	17 14									
Síkfőkúti elág. [1]		15 21	15 31	15 51		16 21	16 21	16 41	17 16	17 15	17 15	18 10	18 21		20 18	20 55	21 33	
Várhegyi elág.		15 23	15 33	15 53		16 23	16 23	16 43	17 18	17 17	17 17	18 12	18 23		20 19	20 57	21 34	
Szőlőskői rakodó		15 25	15 35	15 55		16 25	16 25	16 45	17 20	17 19	17 19	18 14	18 25		20 21	20 59		
Szőlőskői elág. [2]		15 27	15 37	15 57		16 27	16 27	16 47	17 22	17 21	17 21	18 16	18 27		20 22	21 01	21 37	
Egedcsárda		15 30	15 40	16 00		16 30	16 30	16 50	17 25	17 24	17 24	18 19	18 30			21 03		
Csomóstanya ÁG.		15 32	15 43	16 03		16 33	16 33	16 53	17 28	17 27	17 27	18 22	18 33					
Petro tanya		15 33	15 44	16 04		16 34	16 34	16 54	17 29	17 29	17 29	18 24	18 34		20 26	21 06	21 41	
Vécsey-völgy, téglagyár		15 36	15 47	16 07		16 37	16 37	16 57	17 32	17 32	17 32	18 27	18 37		20 28	21 08	21 43	
Egervár, v. mh.		15 38	15 49	16 09		16 39	16 39	16 59	17 34	17 34	17 34	18 29	18 39		20 29	21 09	21 44	
Eger, Gárdonyi ház		15 39	15 50	16 10		16 40	16 40	17 00	17 35	17 35	17 35	18 30	18 40		20 30	21 10	21 45	
Eger, Szarvas tér		15 41	15 51	16 11		16 41	16 41	17 01	17 36	17 36	17 36	18 31	18 41		20 32	21 11	21 47	
Eger, uszoda																		
Eger, Főiskola		15 43	15 53	16 13		16 43	16 43	17 03	17 38	17 38	17 38	18 33	18 43		20 33	21 13	21 48	
Eger, aut. áll.	○	▲ 15 45	⊕ 15 55	▲ 16 15		⊗ 16 40	▲ 16 45	⊕ 16 45	⊕ 17 05	⊕ 17 40	✕ 17 40	⊗ 18 35	⊗ 18 45		20 35	⊗ 21 15	⊕ 21 50	

3415↑

3416 Eger–Bogács–Mezőkövesd

						1	Km	KMKK Zrt. (Agria)								2
						✕ 8 40	0,0	0,0 Eger, aut. áll.								✕ 14 00
						8 42	0,6	0,6 Eger, Főiskola								13 58
						8 44	1,2	Eger, uszoda								13 56
						8 45	2,2	1,3 Eger, Szarvas tér								13 54
						8 46	2,5	2,0 Eger, Gárdonyi ház								13 52
						8 49	4,6	Egervár, v. mh.								13 48
						8 53	7,8	Petro tanya								13 44
						8 55	8,7	Szőlőcskei elág. [2]								13 41
						8 57	10,4	Szőlőcskei rakodó								13 38
						8 59	11,2	Várhegyi elág.								13 36
						9 00	12,2	Síkfőkúti elág. [1]								13 34
						9 01	12,7	Noszvaj, Kossuth út 83.								13 33
						9 03	12,7	Noszvaj, piac tér								13 32
						9 05	13,5	Noszvaj, Deák F. út 77.								13 31
						9 13	18,2	Bogács, gyógyfürdő								13 27
						9 14	18,9	Bogács, aut. vt.								13 26
						9 15	18,9	Bogács, aut. vt.								13 25
						9 17	19,7	Bogács, alsó								13 23
						9 19	20,8	Bogács, Új Élet Tsz. tanya								13 21
						9 24	25,5	M.kövesd, víztározó								13 16
						9 30	28,9	M.kövesd, Bogácsi út 38.								13 10
						9 32	30,0	M.kövesd, gimnázium								13 08
						9 33	30,5	M.kövesd, Szent László tér								13 07
						✕ 9 35	31,4	Mezőkövesd, aut. áll.								✕ 13 05

3417 Eger–Noszvaj–Bükkzsérc

Km	KMKK Zrt. (Agria)		33	4023		37	45		7	5		4023	9		3416	15		4023
0,0	Eger, aut. áll.					▲ 5 50	6 10		⊕ 6 40	⊗ 6 45			⊗ 7 15		✕ 8 40	8 50		
0,6	Eger, Főiskola					5 52	6 12		6 42	6 47			7 17		8 42	8 52		
1,2	Eger, uszoda					5 54	6 14		6 44	6 49			7 19		8 44	8 54		
2,2	Eger, Gárdonyi ház					5 55	6 15		6 45	6 50			7 20		8 45	8 55		
2,5	Egervár, v. mh.					5 56	6 16		6 46	6 51			7 21		8 46	8 56		
3,5	Vécsey-völgy, téglagyár						6 18						7 23			8 58		
4,6	Petro tanya					6 00	6 21		6 50	6 55			7 26		8 49	9 01		
5,4	Csomóstanya ÁG.					6 02	6 23		6 52				7 28			9 03		
6,6	Egedcsárda					6 04	6 25		6 54				7 30			9 05		
7,8	Szőlőcskei elág. [2]					6 07	6 28		6 57				7 33		8 53	9 08		
8,7	Szőlőcskei rakodó					6 09	6 30		6 59				7 35		8 55	9 10		
10,4	Várhegyi elág.					6 11	6 32		7 01				7 37		8 57	9 12		
11,2	Síkfőkúti elág. [1]					6 13	6 34		7 03	7 05			7 39		8 59	9 14		
12,2	Noszvaj, Kossuth út 83.					6 14	6 35		7 04	7 07			7 40		9 00	9 16		
12,7	Noszvaj, piac tér					6 15	6 37		7 05	7 09			7 42		9 03	9 18		
13,5	Noszvaj, Deák F. út 77.					6 17	6 39		7 07	7 11			7 43		9 05	9 20		
18,2	Bogács, gyógyfürdő					6 23	6 47		7 13	7 17			7 49		9 13	9 28		
18,6	0,0 Bogács, noszvaji elág.																	
0,3	Bogács, aut. vt.					0,3	6 48		7 14	7 18			7 50		9 15	9 29		
1,1	Bogács, alsó					1,1	6 50		7 16	7 20		7 42	7 52		9 17	9 31		✕ 9 58
1,1	Bogács, alsó		✕ 5 25	6 12					7 17	7 21		7 42	7 52		✕ 9 17	9 32		9 58
0,3	Bogács, aut. vt.			6 14					7 18	7 22		7 44	7 53			9 34		10 00
18,6	0,0 Bogács, noszvaji elág.																	
18,8	Bogács, felső			6 15								7 45	7 54			9 35		10 01
21,8	Cserépfalu, tiszt. lakás			6 20								7 50	7 57			9 38		10 06
22,2	Cserépfalu, Kossuth út 44.			6 22			6 28		7 23	7 27		7 52	7 59			9 40		10 08
22,9	Cserépfalu, aut. vt.			6 25			6 29		7 25	7 29		7 55	8 01			9 42		10 11
23,4	Cserépfalu, Kossuth út 192.			6 26			▲ 6 30		7 26	7 30		7 56	8 02			9 43		10 12
24,3	Hörvölgyi út elág.			6 28			o		7 27	7 31		7 58	8 04			9 45		10 14
26,1	Bükkzsérc, József A.út 1.			6 32					7 30	7 34		8 02	8 07			9 48		10 18
26,9	Bükkzsérc, kultúrház			6 33					7 31	7 35		8 03	8 08			9 49		10 19
27,5	Bükkzsérc, aut. ford.		✕ 5 35	6 34					⊕ 7 33	⊗ 7 36		8 04	8 10		+	9 51		✕ 10 20

3417 Eger–Noszvaj–Bükkzsérc

KMKK Zrt. (Agria)	4023	1	4023	4023	17	4023	11	19	4023	21	4012	29
Eger, aut. áll.		9 45			11 00		12 20	13 30		14 00	14 30	14 35
Eger, Főiskola		9 47			11 02		12 22	13 32		14 02	14 32	14 37
Eger, uszoda		9 49			11 04		12 24	13 34		14 04	14 34	14 39
Eger, Gárdonyi ház		9 50			11 05		12 25	13 35		14 05	14 35	14 40
Egervár, v. mh.		9 51			11 06		12 26	13 36		14 06	14 37	14 41
Vécsey-völgy, téglagyár	3	9 53			11 08		12 28	13 38		14 08	14 38	14 43
Petro tanya	4	9 56			11 11		12 31	13 41		14 11	14 41	14 46
Csomóstanya ÁG.	1	9 58			11 13		12 33	13 43		14 13		14 48
Egedcsárda	5	10 01			11 15		12 35	13 45		14 15		14 50
Szőlőskei elág. [2]		10 04			11 18		12 38	13 48		14 18		14 53
Szőlőskei rakodó		10 06			11 20		12 40	13 50		14 20		14 55
Várhegyi elág.		10 08			11 22		12 42	13 52		14 22		14 57
Síkfőkúti elág. [1]		10 10			11 24		12 44	13 54		14 24	14 51	14 59
Noszvaj, Kossuth út 83.		10 12			11 26		12 46	13 56		14 26	14 52	15 00
Noszvaj, piac tér		10 14			11 28		12 48	13 58		14 28	14 54	15 02
Noszvaj, Deák F. út 77.		10 16			11 30		12 50	14 00		14 30	14 55	15 04
Bogács, gyógyfürdő		10 24			11 38		12 58	14 08		14 38	15 01	15 12
Bogács, noszvaji elág.												
Bogács, aut. vt.		10 25			11 39		12 59	14 09		14 39	15 02	15 13
Bogács, alsó	o	10 17	10 27	10 37	10 52	12 37	13 01	14 11	14 27	14 41	15 04	15 15
Bogács, alsó		10 17	10 28	10 37	10 52	12 37	13 02	14 12	14 27	14 42	15 04	
Bogács, aut. vt.		10 19	10 29	10 39	10 54	12 39	13 04	14 14	14 29	14 44	15 06	
Bogács, noszvaji elág.												
Bogács, felső		10 20	10 30		10 55	12 40	13 05	14 15	14 30	14 45		
Cserépfalu, tisztai lakás		10 25	10 33		11 00	12 45	13 08	14 18	14 35	14 48		
Cserépfalu, Kossuth út 44.		10 27	10 34		11 02	12 47	13 10	14 20	14 37	14 50		
Cserépfalu, aut. vt.		10 30	10 36		11 05	12 50	13 12	14 22	14 40	14 52		
Cserépfalu, Kossuth út 192.		10 31	10 37		11 06	12 51	13 13	14 23	14 41	14 53		
Hörvölgyi útelág.		10 33	10 38		11 08	12 53	13 15	14 25	14 43	14 55		
Bükkzsérc, József A. út 1.		10 37	10 40		11 12	12 57	13 18	14 28	14 47	14 58		
Bükkzsérc, kultúrház		10 38	10 41		11 13	12 58	13 19	14 29	14 48	14 59		
Bükkzsérc, aut. ford.	o	10 39	10 42	10 44	10 59	12 59	13 21	14 31	14 49	15 01		

KMKK Zrt. (Agria)	23	25	27	4023	43	4023	3	31	35	4023	13	4023	41
Eger, aut. áll.	14 45	14 50	14 50		15 50		16 35	16 35	17 45		18 50		22 45
Eger, Főiskola	14 47	14 52	14 52		15 52		16 37	16 38	17 47		18 52		22 47
Eger, uszoda	14 49	14 54	14 54		15 54		16 39	16 41	17 49		18 54		22 49
Eger, Gárdonyi ház	14 50	14 55	14 55		15 55		16 40	16 44	17 50		18 55		22 50
Egervár, v. mh.	14 51	14 56	14 56		15 56		16 41	16 46	17 51		18 56		22 51
Vécsey-völgy, téglagyár		14 58	14 58		15 58		16 43	16 48	17 53		18 58		
Petro tanya		15 01	15 01		16 01		16 46	16 51	17 56		19 01		
Csomóstanya ÁG.		15 03	15 03		16 03		16 48	16 53	17 57		19 02		
Egedcsárda		15 05	15 05		16 05		16 50	16 55	17 59		19 04		
Szőlőskei elág. [2]		15 08	15 08		16 08		16 53	16 58	18 02		19 07		
Szőlőskei rakodó		15 10	15 10		16 10		16 55	17 00	18 04		19 09		
Várhegyi elág.		15 12	15 12		16 12		16 57	17 02	18 06		19 11		
Síkfőkúti elág. [1]	15 05	15 14	15 14		16 14		16 59	17 04	18 07		19 12	23 05	
Noszvaj, Kossuth út 83.	15 07	15 15	15 16		16 15		17 00	17 05	18 09		19 14	23 07	
Noszvaj, piac tér	15 09	15 16	15 18		16 17		17 02	17 07	18 10		19 15	23 09	
Noszvaj, Deák F. út 77.	15 11	15 18	15 20		16 18		17 04	17 08	18 11		19 16	23 11	
Bogács, gyógyfürdő	15 17	15 25	15 28		16 24		17 12	17 14	18 18		19 23	23 17	
Bogács, noszvaji elág.													
Bogács, aut. vt.	15 18		15 29		16 25		17 13		18 19		19 24	23 18	
Bogács, alsó	15 20		15 31	15 42	16 27	17 12	17 15		18 21	18 37	19 26	20 36	23 20
Bogács, alsó	15 22		15 32	15 42	16 27	17 12			18 22	18 37	19 27	20 36	23 22
Bogács, aut. vt.	15 23		15 34	15 44	16 28	17 14			18 23	18 39	19 28	20 37	23 23
Bogács, noszvaji elág.													
Bogács, felső		15 26	15 35	15 45	16 29	17 15	17 15	18 24		18 40	19 29	20 38	
Cserépfalu, tisztai lakás		15 29	15 38	15 50	16 32	17 20	17 18	18 27		18 45	19 32	20 42	
Cserépfalu, Kossuth út 44.	15 28	15 31	15 40	15 52	16 34	17 22	17 20	18 29		18 47	19 34	20 44	23 28
Cserépfalu, aut. vt.	15 30	15 32	15 42	15 55	16 36	17 25	17 22	18 30		18 50	19 35	20 45	23 30
Cserépfalu, Kossuth út 192.	15 31	15 33	15 43	15 56	16 37	17 26	17 23	18 31		18 51	19 36	20 46	23 31
Hörvölgyi útelág.	15 32	15 35	15 45	15 58	16 39	17 28	17 25	18 32		18 53	19 37	20 48	23 32
Bükkzsérc, József A. út 1.	15 35	15 38	15 48	16 02	16 42	17 32	17 28	18 34		18 57	19 39	20 51	23 35
Bükkzsérc, kultúrház	15 36	15 39	15 49	16 03	16 43	17 33	17 29	18 35		18 58	19 40	20 52	23 36
Bükkzsérc, aut. ford.	15 38	15 40	15 51	16 04	16 45	17 34	17 31	18 36	18 59	19 41	20 53	23 38	

VI. 1-től VIII. 31-ig szabad- és munkaszüneti napokon

3417 Bükkszérc-Noszvaj-Eger

Km	KMKK Zrt. (Agria)	12	4023	2	4	4023	22	4012	10	20	36	30	4023
0,0	Bükkszérc, aut. ford.	4 21	4 25	4 41	4 46	5 00	5 35		6 24		6 32		6 35
0,6	Bükkszérc, kultúrház	4 23	4 26	4 42	4 47	5 01	5 37		6 26		6 34		6 36
1,4	Bükkszérc, József A.út 1.	4 25	4 27	4 43	4 49	5 02	5 39		6 28		6 36		6 37
3,2	Hörvölgyi útelág.	4 28	4 31	4 45	4 52	5 05	5 42		6 31		6 39		6 41
4,1	Cserépfalu, Kossuth út 192.	4 30	4 33	4 47	4 54	5 07	5 44		6 33	6 33	6 41		6 43
4,6	Cserépfalu, aut. vt.	4 31	4 35	4 48	4 55	5 08	5 45		6 35	6 35	6 43		6 45
5,3	Cserépfalu, Kossuth út 44.	4 33	4 37	4 50	4 57	5 10	5 47		6 37	6 37	6 45		6 47
5,7	Cserépfalu, tiszt. lakás	4 34	4 39	4 51	4 58	5 12	5 49		6 39	6 39	6 47		6 49
8,7	Bogács, felső		4 44	4 54	5 01	5 16	5 52		6 42	6 42	6 50		6 54
8,9	0,0 Bogács, noszvaji elág.												
0,3	Bogács, aut. vt.	4 38	4 45	4 55	5 02	5 17	5 53	6 34			6 51		6 55
1,1	Bogács, alsó	4 40	4 47	4 57	5 04	5 19	5 55	6 36			6 53		6 57
1,1	Bogács, alsó	4 42	4 47	4 58	5 05	5 19	5 56	6 36			6 55	6 55	6 57
0,3	Bogács, aut. vt.	4 44		4 59	5 07		5 58	6 38			6 57	6 57	
8,9	0,0 Bogács, noszvaji elág.												
9,3	Bogács, gyógyfürdő	4 46		5 00	5 09		5 59	6 39	6 43	6 43	6 58	6 58	
14,0	Noszvaj, Deák F. út 77.	4 51		5 05	5 14		6 07	6 45	6 51	6 51	7 06	7 06	
14,8	Noszvaj, piac tér	4 53		5 07	5 16		6 09	6 47	6 54	6 54	7 09	7 09	
15,3	Noszvaj, Kossuth út 83.	4 54		5 08	5 17		6 10	6 48	6 55	6 55	7 10	7 10	
16,3	Síktőkúti elág. [1]	4 55		5 09	5 18		6 11	6 49	6 56	6 56	7 11	7 11	
17,1	Várhegyi elág.	4 57			5 20		6 13		6 58	6 58	7 13	7 13	
18,8	Szőlőskei rakodó	4 59			5 22		6 15		7 00	7 00	7 15	7 15	
19,7	Szőlőskei elág. [2]	5 01			5 24		6 17		7 02	7 02	7 17	7 17	
20,9	Egedcsárda	5 03			5 26		6 20		7 05	7 05	7 20	7 20	
22,1	Csomóstanya ÁG.				5 28		6 23		7 08	7 08	7 23	7 23	
22,9	Petro tanya	5 06		5 19	5 29		6 24	6 59	7 09	7 09	7 24	7 24	
24,0	Vécsey-völgy, téglagyár	5 08		5 22	5 32		6 27	7 02	7 12	7 12	7 27	7 27	
25,0	Egervár, v. mh.	5 09		5 24	5 34		6 29	7 04	7 14	7 14	7 29	7 29	
25,3	Eger, Gárdonyi ház	5 10		5 25	5 35		6 30	7 05	7 15	7 15	7 30	7 30	
26,0	Eger, Szarvas tér	5 11		5 26	5 36		6 31	7 06	7 16	7 16	7 31	7 31	
26,7	Eger, Főiskola	5 13		5 28	5 38		6 33	7 08	7 18	7 18	7 33	7 33	
27,3	Eger, aut. áll.	5 15		5 30	5 40		6 35	7 10	7 20	7 20	7 35	7 35	

KMKK Zrt. (Agria)	8	4023	40	48	4023	4023	14	4023	18	3416	4023	42	24
Bükkszérc, aut. ford.	7 37	8 05	8 32	9 54		10 45	10 53	11 55	12 21		13 02	13 34	14 34
Bükkszérc, kultúrház	7 39	8 06	8 34	9 56		10 46	10 55	11 56	12 23		13 03	13 36	14 36
Bükkszérc, József A.út 1.	7 41	8 07	8 36	9 58		10 47	10 57	11 57	12 25		13 04	13 38	14 38
Hörvölgyi útelág.	7 44	8 11	8 39	10 01		10 51	11 00	12 01	12 28		13 08	13 41	14 41
Cserépfalu, Kossuth út 192.	7 46	8 13	8 41	10 02		10 53	11 01	12 03	12 30		13 10	13 42	14 42
Cserépfalu, aut. vt.	7 48	8 15	8 43	10 03		10 55	11 02	12 05	12 31		13 12	13 43	14 43
Cserépfalu, Kossuth út 44.	7 50	8 17	8 45	10 05		10 57	11 04	12 07	12 33		13 14	13 45	14 45
Cserépfalu, tiszt. lakás	7 52	8 19	8 47	10 06		10 59	11 05	12 09	12 34		13 16	13 46	14 46
Bogács, felső	7 55	8 24	8 50	10 10		11 04	11 09	12 14	12 37		13 21	13 50	14 50
Bogács, noszvaji elág.													
Bogács, aut. vt.	7 56	8 25	8 51	10 11	10 47	11 05	11 11	12 15	12 38		13 22	13 51	14 51
Bogács, alsó	7 58	8 27	8 53	10 13	10 49	11 07	11 13	12 17	12 40	13 23	13 24	13 53	14 53
Bogács, alsó	8 00	8 27	8 55	10 14	10 49	11 07	11 14	12 17	12 42	13 23	13 24	13 54	14 54
Bogács, aut. vt.	8 02		8 57	10 16			11 15		12 44	13 26		13 56	14 56
Bogács, noszvaji elág.													
Bogács, gyógyfürdő	8 03		8 58	10 18			11 16		12 46	13 27		13 58	14 58
Noszvaj, Deák F. út 77.	8 11		9 06	10 23			11 21		12 51	13 31		14 03	15 03
Noszvaj, piac tér	8 14		9 09	10 26			11 23		12 53	13 33		14 06	15 06
Noszvaj, Kossuth út 83.	8 15		9 10	10 28			11 24		12 54	13 34		14 08	15 08
Síktőkúti elág. [1]	8 16		9 11	10 30			11 25		12 55	13 36		14 10	15 10
Várhegyi elág.	8 18		9 13	10 32			11 27		12 57	13 38		14 12	15 12
Szőlőskei rakodó	8 20		9 15	10 34			11 29		12 59	13 41		14 14	15 14
Szőlőskei elág. [2]	8 22		9 17	10 36			11 31		13 01	13 44		14 16	15 16
Egedcsárda	8 25		9 20	10 39			11 34		13 03			14 19	15 19
Csomóstanya ÁG.	8 28		9 23	10 42			11 37					14 22	15 22
Petro tanya	8 29		9 24	10 44			11 39		13 06	13 48		14 24	15 24
Vécsey-völgy, téglagyár	8 32		9 27	10 47			11 42		13 08			14 27	15 27
Egervár, v. mh.	8 34		9 29	10 49			11 44		13 09	13 52		14 29	15 29
Eger, Gárdonyi ház	8 35		9 30	10 50			11 45		13 10	13 54		14 30	15 30
Eger, Szarvas tér	8 36		9 31	10 51			11 46		13 11	13 56		14 31	15 31
Eger, Főiskola	8 38		9 33	10 53			11 48		13 13	13 58		14 33	15 33
Eger, aut. áll.	8 40		9 35	10 55			11 50		13 15	14 00		14 35	15 35

3417 Bükkzsérc–Noszvaj–Eger

KMKK Zrt. (Agria)	4023	26	34	28	4023	6	46	4023	4023	16	4023	38
Bükkzsérc, aut. ford.	14 55		15 54	15 54	16 05	16 38	16 48	17 35	17 35	17 38	19 00	20 21
Bükkzsérc, kultúrház	14 56		15 55	15 55	16 06	16 40	16 49	17 36	17 36	17 40	19 01	20 23
Bükkzsérc, József A.út 1.	14 57		15 57	15 57	16 07	16 42	16 50	17 37	17 37	17 42	19 02	20 25
Hórvölgyi útélág.	15 01		16 00	16 00	16 11	16 45	16 53	17 40	17 40	17 44	19 05	20 28
Cserépfalu, Kossuth út 192.	15 03		16 01	16 01	16 13	16 46	16 52	17 42	17 42	17 45	19 07	20 30
Cserépfalu, aut. vt.	15 05		16 02	16 02	16 15	16 47	16 53	17 43	17 43	17 46	19 08	20 31
Cserépfalu, Kossuth út 44.	15 07		16 04	16 04	16 17	16 49	16 55	17 45	17 45	17 48	19 10	20 33
Cserépfalu, tiszti lakás	15 09		16 05	16 05	16 19	16 50	16 56	17 47	17 47	17 49	19 12	20 34
Bogács, felső	15 14		16 08	16 08	16 24	16 54	16 59	17 52	17 52	17 53	19 17	
Bogács, noszvaji elág.												
Bogács, aut. vt.	15 15				16 25	16 55	17 00	17 53	17 53	17 54	19 18	20 38
Bogács, alsó	15 17				16 27	16 57	17 02	17 54	17 54	17 56	19 19	20 40
Bogács, alsó	15 17	15 35			16 27	16 59	17 03	17 54	17 54	17 57	19 19	20 42
Bogács, aut. vt.		15 37				17 01	17 04			17 58		20 44
Bogács, noszvaji elág.												
Bogács, gyógyfürdő		15 38	16 09	16 09		17 03	17 05			18 00		20 46
Noszvaj, Deák F. út 77.		15 46	16 17	16 17		17 08	17 10			18 05		20 51
Noszvaj, piac tér		15 49	16 19	16 19		17 11	17 13			18 08		20 53
Noszvaj, Kossuth út 83.		15 50	16 20	16 20		17 13	17 14			18 09		20 54
Síkfőkúti elág. [1]		15 51	16 21	16 21		17 15	17 15			18 10		20 55
Várhegyi elág.		15 53	16 23	16 23		17 17	17 17			18 12		20 57
Szőlőcskei rakodó		15 55	16 25	16 25		17 19	17 19			18 14		20 59
Szőlőcskei elág. [2]		15 57	16 27	16 27		17 21	17 21			18 16		21 01
Egedcsárda		16 00	16 30	16 30		17 24	17 24			18 19		21 03
Csomótanya ÁG.		16 03	16 33	16 33		17 27	17 27			18 22		
Petro tanya		16 04	16 34	16 34		17 29	17 29			18 24		21 06
Vécsey-völgy, téglagyár		16 07	16 37	16 37		17 32	17 32			18 27		21 08
Egervár, v. mh.		16 09	16 39	16 39		17 34	17 34			18 29		21 09
Eger, Gárdonyi ház		16 10	16 40	16 40		17 35	17 35			18 30		21 10
Eger, Szarvas tér		16 11	16 41	16 41		17 36	17 36			18 31		21 11
Eger, Főiskola		16 13	16 43	16 43		17 38	17 38			18 33		21 13
Eger, aut. áll.		16 15	16 45	16 45		17 40	17 40			18 35		21 15

VI. 1-től VIII. 31-ig szabad- és munkaszüneti napokon, IV. 30-ig és X. 1-től szabad- és munkaszüneti napokon, V. 1-től IX. 30-ig szabad- és munkaszüneti napokon

3418 Eger–Szomolya–Mezőkövesd

	1382	3	1	Km	Km	KMKK Zrt. (Agria)	4	2
	7 35	7 35	11 40	0,0	0,0	Eger, aut. áll.	9 55	11 05
	7 37	7 37	11 42	0,6	0,6	Eger, Főiskola	9 53	11 04
	7 39	7 40	11 44	1,2	1,2	Eger, uszoda		
	7 40	7 42	11 46	2,2	2,2	Eger, Szarvas tér	9 51	11 02
	7 41	7 44	11 47	2,5	2,5	Egervár, v. mh.	9 50	11 01
		7 48	11 50	4,6	4,6	Petro tanya	9 49	11 00
	7 48	7 51	11 53	7,8	7,8	Szőlőcskei elág. [2]	9 46	10 57
	7 49	7 53	11 55	8,7	8,7	Szőlőcskei rakodó	9 42	10 53
	7 52	7 57	11 59	11,2	11,2	Síkfőkúti elág. [1]	9 40	10 51
						Síkfőkút, turistaház	9 36	10 47
						Noszvaj, Bükk Panzió		10 45
						Noszvaj, Béke út 34.		10 43
						Noszvaj, Kossuth út 83.		10 42
	7 55	8 01	12 01	12,2	13,6	Noszvaj, piac tér	9 34	10 40
	7 57	8 01	12 03	12,7	14,1	Noszvaj, piac tér	9 33	10 39
	7 59	8 03	12 04	13,1	14,5	Noszvaj, Oktatási Intézet	9 32	10 37
		8 04	12 05	13,7	15,1	Noszvaj, Szomolyai út 24.	9 31	10 36
		8 05	12 06	14,3	15,7	Noszvaj, Idősek otthona	9 30	10 34
	8 02	8 06	12 07	15,3	16,7	Noszvaj, Oxigén Hotel	9 29	10 33
	8 05	8 10	12 10	17,4	18,8	Szomolya, Árpád út 19.	9 28	10 31
	8 06	8 11	12 11	17,8	19,2	Szomolya, sz. bolt	9 25	10 28
	8 07	8 13	12 12	18,3	19,7	Szomolya, kh.	9 24	10 27
	8 08	8 13	12 13	18,3	19,7	Szomolya, kh.	9 23	10 26
				19,0	20,4	Szomolya, Széchenyi út 27.	9 22	10 25
	8 09	8 15	12 15	19,5	20,9	Szomolya, ütelep	9 20	10 24
	8 18	8 23	12 23	26,9	28,3	Matyóföld TSZ. tanya	9 12	10 23
	8 21	8 25	12 25	28,6	30,0	M. kövesd, Jegenyesor út 106.	9 10	10 11
	+ 8 25	× 8 30	× 12 30	30,4	31,8	Mezőkövesd, aut. áll.	× 9 05	× 10 05

3419 Eger–Novaj–Mezőkövesd

3419, 3420T

	1	7	9	11	13	Km	KMKK Zrt. (Agria)	4	6	8	16	12
✕ 6 40	✕ 8 40	✕ 10 00	+ 12 00	✕ 13 30	0,0	Eger, aut. áll.	o	✕ 8 45	✕ 11 40	+ 13 40	✕ 14 05	✕ 16 05
6 42	8 41	10 02	12 02	13 32	0,7	Eger, színház		8 43	11 38	13 38	14 02	16 03
6 45	8 44	10 05	12 05	13 35	2,0	Eger, Maklári hóstya		8 41	11 36	13 36	13 58	16 01
					2,6	Eger, Kertész út 124.		8 39	11 34	13 34		15 59
6 47	8 46	10 07	12 07	13 37	3,1	Eger, Tihamér ltp.		8 38	11 33	13 33	13 56	15 58
6 48	8 47	10 08	12 08	13 38	3,5	Eger, Nagyköporos út		8 37	11 32	13 32	13 55	15 57
6 55	8 51	10 15	12 15	13 45	6,3	Ostoros, Egri út 94.	3	8 31	11 26	13 26	13 51	15 51
6 56	8 52	10 16	12 16	13 46	6,8	Ostoros, Akácfa út	4	8 30	11 25	13 25	13 49	15 50
6 58	8 54	10 18	12 18	13 48	7,7	Ostoros, eszpresszó	2	8 28	11 23	13 23	13 47	15 48
6 59	8 55	10 19	12 19	13 49	8,0	Ostoros, Széchenyi út 54.	0	8 27	11 22	13 22	13 45	15 47
7 04	9 00	10 24	12 24	13 54	10,4	Hermánytető		8 21	11 16	13 16	13 43	15 41
7 06	9 02	10 26	12 26	13 56	11,6	Novaji pincék		8 19	11 14	13 14	13 40	15 39
7 08	9 04	10 28	12 28	13 58	12,3	Novaj, aut. vt.		8 17	11 12	13 12	13 38	15 37
7 10	9 05	10 30	12 30	14 00	12,3	Novaj, aut. vt.	o	8 15	11 10	13 10	13 37	15 35
7 22	9 17	10 42	12 42	14 12	21,2	Mezőkövesd, Váci M. u.		8 03	10 58	12 58	13 28	15 23
✕ 7 25	✕ 9 20	✕ 10 45	+ 12 45	✕ 14 15	22,6	M.kövesd, aut. áll. bej. út						
						Mezőkövesd, aut. áll.		✕ 8 00	✕ 10 55	+ 12 55	✕ 13 25	✕ 15 20

A 7 és 16 számú járatokat a KMKK Zrt. (Mátra) közlekedteti.

3420 Eger–Ostoros–Novaj

Km	KMKK Zrt. (Agria)	5	11	13	3419	93	75	87	19	21	3419
0,0	Eger, aut. áll.	5 25	6 20	6 30	✕ 6 40	6 45	7 05	7 06	7 15	✕ 8 10	✕ 8 40
0,7	Eger, színház	5 26	6 22	6 32	6 42			7 17	7 17	8 12	8 41
2,0	Eger, Maklári hóstya	5 29	6 25	6 35	6 45		7 08	7 20	7 20	8 15	8 44
2,6	Eger, Kertész út 124.										
3,1	Eger, Tihamér ltp.	5 31	6 27	6 38	6 47			7 23	7 23	8 18	8 46
3,5	Eger, Nagyköporos út	5 32	6 28	6 39	6 48			7 24	7 24	8 19	8 47
6,3	Ostoros, Egri út 94.	5 38	6 33	6 45	6 55			7 30	7 30	8 25	8 51
6,8	Ostoros, Akácfa út	5 39	6 34	6 46	6 56			7 31	7 31	8 26	8 52
7,7	Ostoros, eszpresszó	5 41	6 36	6 48	6 58			7 33	7 33	8 28	8 54
7,7	Ostoros, eszpresszó	5 41	6 36	6 48	6 58			7 33	7 33	8 28	8 54
8,0	Ostoros, Széchenyi út 54.	5 42	6 37	6 49	6 59	6 58	7 18	7 18	7 34	8 29	8 55
10,4	Hermánytető		6 42	6 55	7 04				7 40	8 35	9 00
11,6	Novaji pincék	5 49	6 44	6 57	7 06				7 42	8 37	9 02
12,3	Novaj, aut. vt.	5 50	6 45	6 59	7 08			7 44	7 44	8 39	9 04

KMKK Zrt. (Agria)	23	3419	25	29	3419	31	9	33	35	37	3419	39
Eger, aut. áll.	9 10	✕ 10 00	+ 10 15	✕ 11 10	+ 12 00	12 00	12 35	12 40	13 10	+ 13 20	✕ 13 30	✕ 13 55
Eger, színház	9 12	10 02	10 17	11 12	12 02	12 02	12 37	12 42	13 12	13 22	13 32	13 57
Eger, Maklári hóstya	9 15	10 05	10 20	11 15	12 05	12 05	12 40	12 45	13 15	13 25	13 35	14 00
Eger, Kertész út 124.												
Eger, Tihamér ltp.	9 18	10 07	10 23	11 18	12 07	12 08	12 43	12 48	13 18	13 28	13 37	14 03
Eger, Nagyköporos út	9 19	10 08	10 24	11 19	12 08	12 09	12 44	12 49	13 19	13 29	13 38	14 04
Ostoros, Egri út 94.	9 25	10 15	10 30	11 25	12 15	12 15	12 50	12 55	13 25	13 35	13 45	14 10
Ostoros, Akácfa út	9 26	10 16	10 31	11 26	12 16	12 16	12 51	12 56	13 26	13 36	13 46	14 11
Ostoros, eszpresszó	9 28	10 18	10 33	11 28	12 18	12 18	12 53	12 58	13 28	13 38	13 48	14 13
Ostoros, eszpresszó	9 28	10 18	10 33	11 28	12 18	12 18	12 53	12 58	13 28	13 38	13 48	14 13
Ostoros, Széchenyi út 54.	9 29	10 19	10 34	11 29	12 19	12 19	12 54	12 59	13 29	13 39	13 49	14 14
Hermánytető	9 35	10 24	10 40	11 35	12 24	12 25	13 00	13 05	13 35	13 45	13 54	14 20
Novaji pincék	9 37	10 26	10 42	11 37	12 26	12 27	13 02	13 07	13 37	13 47	13 56	14 22
Novaj, aut. vt.	9 39	10 28	+ 10 44	✕ 11 39	+ 12 28	✕ 12 29	13 04	13 09	13 39	+ 13 49	✕ 13 58	✕ 14 24

KMKK Zrt. (Agria)	41	45	89	51	91	53	3	55	59	61	63	65
Eger, aut. áll.	✕ 14 10	✕ 14 30	✕ 14 50	✕ 15 10	✕ 15 30	✕ 15 55	16 10	16 10	16 30	16 50	✕ 17 10	✕ 17 35
Eger, színház	14 12	14 32	14 52	15 12	15 31	15 57	16 12	16 12	16 32	16 52	17 12	17 37
Eger, Maklári hóstya	14 15	14 35	14 55	15 15	15 34	16 00	16 15	16 15	16 35	16 55	17 15	17 40
Eger, Kertész út 124.												
Eger, Tihamér ltp.	14 18	14 38	14 58	15 18	15 36	16 03	16 18	16 18	16 38	16 58	17 18	17 43
Eger, Nagyköporos út	14 19	14 39	14 59	15 19	15 37	16 04	16 19	16 19	16 39	16 59	17 19	17 44
Ostoros, Egri út 94.	14 25	14 45	15 05	15 25	15 43	16 10	16 25	16 25	16 45	17 05	17 25	17 50
Ostoros, Akácfa út	14 26	14 46	15 06	15 26	15 44	16 11	16 26	16 26	16 46	17 06	17 26	17 51
Ostoros, eszpresszó	14 28	14 48	15 08	15 28	15 46	16 13	16 28	16 28	16 48	17 08	17 28	17 53
Ostoros, eszpresszó	14 28	14 48	15 08	15 28	15 46	16 13	16 28	16 28	16 48	17 08	17 28	17 53
Ostoros, Széchenyi út 54.	14 29	14 49	15 09	15 29	15 47	16 14	16 29	16 29	16 49	17 09	17 29	17 54
Hermánytető	14 35	14 55	15 15	15 35	15 53	16 20	16 35	16 35	16 55	17 15	17 35	18 00
Novaji pincék	14 37	14 57	15 17	15 37	15 54	16 22	16 37	16 37	16 57	17 17	17 37	18 02
Novaj, aut. vt.	✕ 14 39	✕ 14 59	✕ 15 19	✕ 15 39	✕ 15 55	✕ 16 24	16 39	16 39	16 59	17 19	✕ 17 39	✕ 18 04

3420T

3420 Eger–Ostoros–Novaj

KMKK Zrt. (Agria)		67	69	73	85	71	79	77	83
Eger, aut. áll.		18 10	18 40	18 55	19 20	20 20	+20 35	21 35	22 45
Eger, színház		18 12	18 42	18 57	19 22	20 22	20 37	21 37	22 47
Eger, Maklári hóstya		18 15	18 45	19 00	19 25	20 25	20 40	21 40	22 50
Eger, Kertész út 124.									
Eger, Tihamér ltp.		18 17	18 47	19 02	19 28	20 27	20 43	21 43	22 53
Eger, Nagyköporos út		18 18	18 48	19 03	19 29	20 28	20 44	21 44	22 54
Ostoros, Egri út 94.		18 23	18 53	19 08	19 35	20 33	20 50	21 50	23 00
Ostoros, Akácfa út		18 24	18 54	19 09	19 36	20 34	20 51	21 51	23 01
Ostoros, eszpresszó	o	18 26	18 56	19 11	19 38	20 36	20 53	21 53	23 03
Ostoros, eszpresszó		18 26	18 56	19 11	19 38	20 36	20 53	21 53	23 03
Ostoros, Széchenyi út 54.		18 27	18 57	19 12	19 39	20 37	20 54	21 54	23 04
Hermánytető		18 32	19 02	19 17	19 45	20 42	21 00	22 00	23 10
Novaji pincék		18 34	19 04	19 19	19 47	20 44	21 02	22 02	23 12
Novaj, aut. vt.	o	18 35	19 05	19 20	19 49	20 45	+21 04	22 04	23 14

3420 Novaj–Ostoros–Eger

Km	KMKK Zrt. (Agria)	4	26	8	12	16	22	24	96	28	90	78
0,0	Novaj, aut. vt.	4 30		5 06	5 35	6 11	6 30	6 51		7 11		
0,7	Novaji pincék	4 32		5 08	5 37	6 13	6 32	6 53		7 13		
1,9	Hermánytető	4 34		5 10	5 39	6 15	6 34	6 55		7 15		
4,3	Ostoros, Széchenyi út 54.	4 39	5 15	5 16	5 44	6 21	6 39	7 01	7 01	7 21	7 21	7 21
4,6	Ostoros, eszpresszó	4 40	5 16	5 17	5 45	6 22	6 40	7 02	7 02	7 22	7 22	7 22
4,6	Ostoros, eszpresszó	4 40	5 16	5 17	5 45	6 22	6 40	7 02	7 03	7 22	7 23	7 23
5,5	Ostoros, Akácfa út	4 42	5 18	5 19	5 47	6 24	6 42	7 04	7 04	7 24	7 24	7 24
6,0	Ostoros, Egri út 94.	4 43	5 19	5 20	5 48	6 25	6 43	7 05	7 05	7 25	7 25	7 25
8,8	Eger, Nagyköporos út	4 47	5 23	5 26	5 52	6 31	6 47	7 11	7 06	7 31	7 26	7 26
9,2	Eger, Tihamér ltp.	4 48	5 24	5 27	5 53	6 32	6 48	7 12	7 12	7 32	7 27	7 32
9,7	Eger, Kertész út 124.	4 49	5 25	5 28	5 54	6 33	6 49	7 13	7 13	7 33	7 28	7 33
10,3	Eger, Maklári hóstya	4 52	5 26	5 31	5 57	6 36	6 52	7 16	7 15	7 36	7 35	7 35
11,6	Eger, színház	4 54	5 28	5 33	5 59	6 38	6 54	7 18	7 18	7 38	7 38	7 38
12,3	Eger, aut. áll.	4 55	5 30	5 35	6 00	6 40	6 55	7 20	7 20	7 40	7 40	7 40

KMKK Zrt. (Agria)		30	32	3419	34	36	38	3419	40	42	44	18
Novaj, aut. vt.		7 46	+ 8 16	8 17	9 11	+ 9 41	10 11	11 12	11 21	11 51	12 51	13 06
Novaji pincék		7 48	+ 8 18	8 19	9 13	9 43	10 13	11 14	11 23	11 53	12 53	13 08
Hermánytető		7 50	+ 8 20	8 21	9 15	9 45	10 15	11 16	11 25	11 55	12 55	13 10
Ostoros, Széchenyi út 54.		7 56	+ 8 26	8 27	9 21	9 51	10 21	11 22	11 31	12 01	13 01	13 16
Ostoros, eszpresszó	o	7 57	+ 8 27	8 28	9 22	9 52	10 22	11 23	11 32	12 02	13 02	13 17
Ostoros, eszpresszó		7 57	+ 8 27	8 28	9 22	9 52	10 22	11 23	11 32	12 02	13 02	13 17
Ostoros, Akácfa út		7 59	+ 8 29	8 30	9 24	9 54	10 24	11 25	11 34	12 04	13 04	13 19
Ostoros, Egri út 94.		8 00	+ 8 30	8 31	9 25	9 55	10 25	11 26	11 35	12 05	13 05	13 20
Eger, Nagyköporos út		8 06	+ 8 36	8 37	9 31	10 01	10 31	11 32	11 41	12 11	13 11	13 26
Eger, Tihamér ltp.		8 07	+ 8 37	8 38	9 32	10 02	10 32	11 33	11 42	12 12	13 12	13 27
Eger, Kertész út 124.		8 08	+ 8 38	8 39	9 33	10 03	10 33	11 34	11 43	12 13	13 13	13 28
Eger, Maklári hóstya		8 11	+ 8 41	8 41	9 36	10 06	10 36	11 36	11 46	12 16	13 16	13 31
Eger, színház		8 13	+ 8 43	8 43	9 38	10 08	10 38	11 38	11 48	12 18	13 18	13 33
Eger, aut. áll.	o	8 15	+ 8 45	8 45	9 40	+ 10 10	10 40	11 40	11 50	12 20	13 20	13 35

KMKK Zrt. (Agria)		3419	3419	48	50	52	54	58	64	3419	62	20
Novaj, aut. vt.		+ 13 12	13 38	13 51	14 01	14 26	14 40	15 00	15 21	15 37	15 41	16 00
Novaji pincék		13 14	13 40	13 53	14 03	14 28	14 42	15 02	15 23	15 39	15 43	16 02
Hermánytető		13 16	13 43	13 55	14 05	14 30	14 44	15 04	15 25	15 41	15 45	16 04
Ostoros, Széchenyi út 54.		13 22	13 45	14 01	14 11	14 36	14 49	15 09	15 31	15 47	15 51	16 10
Ostoros, eszpresszó	o	13 23	13 47	14 02	14 12	14 37	14 50	15 10	15 32	15 48	15 52	16 11
Ostoros, eszpresszó		13 23	13 47	14 02	14 12	14 37	14 50	15 10	15 32	15 48	15 52	16 11
Ostoros, Akácfa út		13 25	13 49	14 04	14 14	14 39	14 52	15 12	15 34	15 50	15 54	16 12
Ostoros, Egri út 94.		13 26	13 51	14 05	14 15	14 40	14 53	15 13	15 35	15 51	15 55	16 13
Eger, Nagyköporos út		13 32	13 55	14 11	14 21	14 46	14 57	15 17	15 41	15 57	16 01	16 14
Eger, Tihamér ltp.		13 33	13 56	14 12	14 22	14 47	14 58	15 18	15 42	15 58	16 02	16 15
Eger, Kertész út 124.		13 34	13 57	14 13	14 23	14 48	14 59	15 19	15 43	15 59	16 03	16 16
Eger, Maklári hóstya		13 36	13 58	14 16	14 26	14 51	15 02	15 22	15 46	16 01	16 05	16 18
Eger, színház		13 38	14 02	14 18	14 28	14 53	15 04	15 24	15 48	16 03	16 07	16 20
Eger, aut. áll.	o	+ 13 40	14 05	14 20	14 30	14 55	15 05	15 25	15 50	16 05	16 09	16 22

KMKK Zrt. (Agria)		6	66	86	74	94	72	80	84	88
Novaj, aut. vt.			16 26	16 56	17 06	17 40	18 06	19 50	20 46	22 06
Novaji pincék			16 28	16 58	17 08	17 42	18 08	19 52	20 48	22 08
Hermánytető			16 30	17 00	17 10	17 44	18 10	19 54	20 50	22 10
Ostoros, Széchenyi út 54.		16 30	16 36	17 06	17 16	17 49	18 16	19 59	20 56	22 16
Ostoros, eszpresszó	o	16 31	16 37	17 07	17 17	17 50	18 17	20 00	20 57	22 17
Ostoros, eszpresszó		16 31	16 37	17 07	17 17	17 50	18 17	20 00	20 57	22 17
Ostoros, Akácfa út		16 32	16 39	17 09	17 19	17 52	18 19	20 02	20 59	22 19
Ostoros, Egri út 94.		16 33	16 40	17 10	17 20	17 53	18 20	20 03	21 00	22 20
Eger, Nagyköporos út			16 46	17 16	17 26	17 57	18 26	20 07	21 06	22 26
Eger, Tihamér ltp.			16 47	17 17	17 27	17 58	18 27	20 08	21 07	22 27
Eger, Kertész út 124.			16 48	17 18	17 28	17 59	18 28	20 09	21 08	22 28
Eger, Maklári hóstya		16 41	16 51	17 21	17 31	18 02	18 31	20 12	21 11	22 31
Eger, színház			16 53	17 23	17 33	18 04	18 33	20 14	21 13	22 33
Eger, aut. áll.	o	16 45	16 55	17 25	17 35	18 05	18 35	20 15	21 15	22 35

3423 Eger–Kerecsend–Füzesabony–Egerfarmsz. Mezőtárkány

5	7	3	1	Km	Km	KMKK Zrt. (Agria)	8	4	6	2
5 10	14 15	15 40	16 50	0,0	0,0	Eger, aut. áll.		6 30	7 15	7 15
	14 17			0,7	0,7	Eger, színház		6 28	7 13	7 13
	14 20	15 43	16 53	1,4	1,4	Eger, vá. bej. út		6 26	7 11	7 11
				2,3	2,3	Eger, Nagyvárdi út		6 23	7 08	7 08
	14 24	15 46	16 55	3,0	3,0	Eger, VOLÁN telep		6 21	7 06	7 06
	14 29				5,7	Eger, AGROKER			7 01	
					6,2	Andornaktálya, tóret			7 00	
	14 32				6,9	Andornaktálya, iskola			6 58	
					7,9	Andornaktálya, kh.			6 56	
	14 36				8,5	A. tálya, Rákóczi út 210.			6 55	
	14 38				9,3	A. tálya, szoc. otthon			6 53	
	14 39				9,3	A. tálya, szoc. otthon			6 52	
	14 41				11,4	Nagytálya, Kölcsey F. út 33.			6 50	
	14 43				12,0	Nagytálya, bej. út			6 48	
	14 44				12,4	Maklár, gyógyszertár			6 47	
	14 46				13,1	Maklár, kh.			6 45	
	14 47				13,7	Maklár, régi vá.			6 43	
5 27		16 00	17 09	13,7		Kerecsend, aut. vt.		6 08		6 53

5	7	3	1	Km	Km	KMKK Zrt. (Agria)	8	4	6	2
5 27		16 01	17 10	13,7		Kerecsend, aut. vt.	5 42	6 07		6 51
		16 02	17 11	14,6		Kerecsend, F. abonyi út 75.	5 40	6 05		6 49
		16 07	17 16	18,0		Pusztaszikszó, ÁG.				
	14 56	16 10	17 19	20,3	19,6	Füzesabony, Pikopack	5 32	5 58	6 34	6 42
	14 58	16 12	17 21	21,4	20,7	0,0 Füzesabony, Erősítő üzem	5 30	5 55	6 31	6 39
	15 01	16 15	17 24		22,3	1,6 Füzesabony, vá. bej. út	5 28	5 52	6 28	6 36
	15 03	16 17	17 26		23,5	2,8 Füzesabony, vá.	5 26	5 50	6 26	6 33
	13 30	14 30	15 30			Budapest		8 00	8 30	8 30
	14 50	15 50	16 50			Füzesabony		6 23	7 07	7 07
	14 00	15 00	16 30			Miskolc	6 25	6 52	7 25	7 52
	14 50	15 50	17 06			Füzesabony	5 30	6 02	6 30	7 02
	15 05	16 18	17 27	23,5		2,8 Füzesabony, vá.	5 26	5 49	6 25	6 31
		16 20	17 30			1,6 Füzesabony, vá. bej. út	5 24	5 46		6 28
		16 23	17 33	21,4		0,0 Füzesabony, Erősítő üzem	5 22	5 43		6 25
	15 08				25,0	Füzesabony, Szent János tér			6 22	
	15 13				29,0	Mezőtárkány, Kossuth L. út 29.			6 17	
	15 14				29,8	Mezőtárkány, kh.			6 16	
	15 15				30,4	Mezőtárkány, Móra F. út			6 15	
		16 25	17 35	22,3		Füzesabony, vasúti f. járó	5 21	5 41		6 23
		16 27	17 37	23,4		Füzesabony, DUROPACK	5 19	5 39		6 21
		16 33	17 43	27,9		Szihalom, m. szemerei elág.	5 12	5 33		6 15
5 42		16 35	17 44	28,5		Szihalom, kh.	5 10	5 32		6 13
		16 37	17 47	29,6		Szihalom, vasúti átj.	5 08	5 29		6 10
		14 30	15 30			Budapest		8 00		8 30
		16 07	17 07			Szihalom		5 44		6 40
			17 00			Miskolc	6 25	6 25		7 25
			17 44			Szihalom	5 36	5 36		6 36
		16 38	17 53	29,6		Szihalom, vasúti átj.	5 08	5 28		6 08
	5 48	16 42	17 57	32,1		Mezőszemere, 2.sz. lb.	5 05	5 25		6 05
		16 43	17 58	32,7		Mezőszemere, isk.	5 04	5 24		6 04
	5 48	16 43	17 59	32,7		Mezőszemere, isk.	5 04	5 23		6 03
		16 45	18 00	33,7		Rimahíd	5 01	5 21		6 01
		16 48	18 03	36,0		Egerfarmsz. ÁG.	4 58	5 18		5 58
		16 49	18 04	36,5	35,2	Egerfarmsz. sz. lb.	4 56	5 16		5 56
5 54		16 50	18 05	36,9	35,6	Egerfarmsz. Rákóczi út 82.	4 55	5 15		5 55

iskolai előadási, valamint szabadnapokon, szabadnapokon, valamint tanszünetben munkanapokon

3424 Eger–Füzesabony–Heves

Km	Km	KMKK Zrt. (Agria)	1517	3	13	1517	15	1	1517	7	11
0,0	0,0	Eger, aut. áll.	5 35			8 15	13 05	13 15	13 20	16 30	19 05
0,7	0,7	Eger, színház									
1,4	1,4	Eger, vá. bej. út				8 18	13 08	13 18	13 23	16 32	
3,0	3,0	Eger, VOLÁN telep	5 42			8 21	13 11	13 21	13 26	16 35	
7,3	7,3	Kertszövetkezet						13 28			
13,7	13,7	Kerecsend, aut. vt.	5 53			8 32	13 23	13 36	13 37	16 47	
13,7	13,7	Kerecsend, aut. vt.	5 53			8 33	13 23	13 37	13 38	16 47	
14,6	14,6	Kerecsend, F.abonyi út 75.	5 55	5 54		8 35	13 25	13 39	13 40	16 49	
18,0	18,0	0,0 Pusztaszikszó, ÁG.					13 28	13 42		16 52	
20,3		Füzesabony, Pikopack				8 40		13 43	13 45		
21,4		Füzesabony, Erősítő üzem				8 41		13 45	13 46		
23,0	21,6	0,0 Füzesabony, vá. bej. út									
		1,2 Füzesabony, vá.	6 05			8 45		13 50	13 50	17 00	
		Budapest			5 00	7 00		12 00	12 00	15 30	
		Füzesabony	80		6 47	8 29		13 29	13 29	16 50	
		Miskolc			5 56	7 35		13 00	13 00	16 00	
		Füzesabony	80		6 46	8 19		13 50	13 50	16 50	
23,0	21,6	1,2 Füzesabony, vá.	6 07		7 05	8 50		13 55	13 55	17 07	
23,8	22,4	0,0 Füzesabony, vá. bej. út						13 56		17 08	
26,0	24,6	4,0 Füzesabony, TÚZÉP		6 03	7 09	8 52	13 36	13 57	13 57	17 09	
26,0	24,6	Dormánd, hevesi elág.	6 11	6 06	7 12	8 54	13 39	14 00	13 59	17 11	
30,4	29,0	Dormánd, ÁG.				8 59		14 06	14 04		
35,5	34,1	Tenk, aut.vt.	6 26	6 16	7 27	9 06	13 51	14 11	14 11	17 21	
38,2	36,8	Átányi elág. [3]						14 15			
41,2	39,8	Heves, vá. bej. út			7 34		13 56	14 18		17 26	
42,6	41,2	Heves, tópart			7 36		13 58	14 20		17 28	
43,5	42,1	Heves, Hősök tere			7 38	9 15	13 59	14 21	14 20	17 29	
44,4	43,0	Heves, aut.áll.	6 34		7 40	9 16	14 00	14 22	14 21	17 30	19 55

14. hetek utolsó iskolai előadási napján, 15. hetek első iskolai előadási napját megelőző munkaszüneti napokon

3424 Heves–Füzesabony–Eger

Km	Km	KMKK Zrt. (Agria)	8	10	14	12	6	1517	1517	4	1517
0,0	0,0	Heves, aut.áll.	6 25	8 25	12 20	14 05	14 30	14 56	17 55	18 17	18 15
0,9	0,9	Heves, Hősök tere	6 30	8 31	12 26	14 10	14 36	14 57	17 56	18 00	
1,8	1,8	Heves, tópart	6 31	8 32	12 27	14 11	14 37			18 01	
3,2	3,2	Heves, vá. bej. út	6 33	8 34	12 29	14 13	14 39			18 03	
6,2	6,2	Átányi elág. [3]	6 36	8 38	12 33	14 16	14 43			18 06	
8,9	8,9	Tenk, aut.vt.	6 39	8 41	12 36	14 19	14 46	15 06	18 03	18 09	18 24
14,0	14,0	Dormánd, ÁG.	6 44	8 46	12 41	14 24	14 51	15 13		18 14	
18,4	18,4	Dormánd, hevesi elág.	6 48	8 51	12 46	14 28	14 56	15 18	18 13	18 18	
20,6	20,6	0,0 Füzesabony, TÚZÉP		8 54	12 49		14 59	15 20		18 21	18 40
21,4	21,4	0,0 Füzesabony, vá. bej. út		8 55	12 50		15 00			18 22	
		1,2 Füzesabony, vá.		8 57	12 52		15 02	15 22		18 24	18 43
		Füzesabony		9 32	13 02		15 32	15 32		18 51	18 51
		Miskolc		10 17	13 52		16 17	16 17		19 27	19 27
		Füzesabony		9 07	13 07		15 23	16 07		19 07	19 07
		Budapest		10 30	14 30		17 00	17 30		20 30	20 30
21,4	21,4	1,2 Füzesabony, vá.		8 58	12 53		15 03	15 25		18 25	18 43
23,0		0,0 Füzesabony, vá. bej. út		8 59	12 54		15 04			18 26	
24,1		Füzesabony, Erősítő üzem		9 01	12 56		15 06	15 29			
24,1		Füzesabony, Pikopack		9 03	12 58		15 08	15 30			
26,4	25,0	4,0 Pusztaszikszó, ÁG.	6 57	9 05	13 00	14 37	15 10			18 30	
29,8	28,4	Kerecsend, F.abonyi út 75.	7 01	9 09	13 04	14 41	15 14	15 36		18 34	
30,7	29,3	Kerecsend, aut. vt.	7 02	9 10	13 05	14 42	15 15	15 38		18 35	18 57
30,7	29,3	Kerecsend, aut. vt.	7 02	9 11	13 06	14 42	15 16	15 39		18 36	18 57
37,1	35,7	Kertszövetkezet									
41,4	40,0	Eger, VOLÁN telep	7 14	9 24	13 19	14 54	15 29	15 54	18 39	18 49	19 08
43,0	41,6	Eger, vá. bej. út	7 17	9 27	13 22	14 57	15 32	15 57	18 42	18 52	
43,7	42,3	Eger, színház	7 19	9 29	13 24	14 59	15 34	15 59	18 44	18 54	
44,4	43,0	Eger, aut. áll.	7 20	9 30	13 25	15 00	15 35	16 00	18 45	18 55	19 15

14. hetek utolsó iskolai előadási napján, 15. hetek első iskolai előadási napját megelőző munkaszüneti napokon

3425 Eger–Andornaktálya–Maklár

3425T

Km	Km	KMKK Zrt. (Agria)	1343	1380	23	3431	95	5	1346	1380	69	1	89	1344	1344
0,0	0,0	Eger, aut. áll.	5 15	5 15	5 30	5 35	5 45	5 50	6 00	6 00	6 10	6 10	6 10	6 15	6 15
0,7	0,7	Eger, színház	5 15	5 15	5 30	5 35	5 46	5 52	6 00	6 00	6 10	6 12	6 12	6 15	6 15
	1,4	Eger, vá. bej. út													
	2,3	Eger, Nagyvárdi út													
	3,0	Eger, VOLÁN telep													
2,0		Eger, Maklári hóstya	5 18	5 19		5 40	5 49	5 55	6 04	6 06	6 14	6 15		6 19	6 19
2,6		Eger, Kertész út 124.						5 56				6 16			
3,1		Eger, tihaméri malom						5 57				6 17			
3,4		Eger, ZF Hungária Kft. Kistályai út 2.	5 20	5 22		5 44	5 54	5 58	6 06	6 09	6 17	6 18			
4,0		Eger, SCHÖN KAEV Kft.					5 56	5 59				6 19			
4,3		Eger, Kistályai út 50.						6 00				6 20			
4,6		Eger, Tranzit Tüzép						6 01				6 21			
5,4	5,7	Eger, AGROKER		5 24			5 59	6 02				6 22	6 24	6 24	6 24
5,9	6,2	Andornaktálya, tórét										6 23	6 25		
6,6	6,9	Andornaktálya, iskola	5 26	5 27		5 50		6 05	6 10	6 15	6 23	6 25	6 27	6 26	6 26
7,6	7,9	Andornaktálya, kh.										6 27	6 29		
8,2	8,5	A.tálya, Rákóczi út 210.										6 29	6 31		
9,0	9,3	A.tálya, szoc. otthon	5 30	5 30		5 53	6 03	6 10	6 13	6 18	6 26	6 31	6 33	6 30	6 30
9,0	9,3	A.tálya, szoc. otthon	5 30	5 30		5 53		6 11	6 13	6 18	6 27	6 32	6 34	6 31	6 31
11,1	11,4	Nagyfűtő, Kőlcsey F. út 33.				5 55		6 14			6 29	6 34	6 36		
11,7	12,0	Nagyfűtő, bej.út	5 33						6 16		6 31				
	0,6	N.tálya, Petőfi út 2.						6 16				6 36	6 38		
	1,2	N.tálya, Petőfi út 42.						6 17				6 37	6 40		
	1,9	Maklár, Rozmaring út 15.						6 19				6 39	6 42		
	2,5	Maklár, József A. út 1.						6 21				6 41	6 44		
	3,3	Maklár, kh.	5 35					6 22				6 42	6 46		
12,1	12,4	Maklár, gyógyszertár													
12,8	13,1	Maklár, kh.			5 52	5 58			6 18		6 33				

KMKK Zrt. (Agria)	3431	9	3421	75	1380	1380	3	11	4014	3421	1341	3421	87	3421	15
Eger, aut. áll.	6 20	6 30	6 35	6 45	6 50	6 50	6 50	6 55	7 15	7 20	7 30	7 35	7 35	7 45	7 45
Eger, színház		6 32	6 36	6 46				6 57	7 16	7 21		7 36	7 37	7 46	7 47
Eger, vá. bej. út															
Eger, Nagyvárdi út															
Eger, VOLÁN telep															
Eger, Maklári hóstya	6 25	6 35	6 40	6 49	6 54	6 54		7 00	7 19	7 25	7 33	7 40	7 40	7 50	7 50
Eger, Kertész út 124.		6 36						7 01					7 41		7 51
Eger, tihaméri malom		6 37						7 02					7 42		
Eger, ZF Hungária Kft. Kistályai út 2.	6 29	6 38	6 42		6 57	6 57		7 03	7 22	7 27		7 42	7 43	7 52	7 53
Eger, SCHÖN KAEV Kft.	6 30	6 39						7 04					7 44		
Eger, Kistályai út 50.		6 40						7 05					7 45		
Eger, Tranzit Tüzép	6 31	6 41	6 44	6 54				7 06		7 29		7 44	7 46		
Eger, AGROKER	6 33	6 42	6 45		6 59	7 00		7 07		7 30		7 45	7 47		7 55
Andornaktálya, tórét	6 34	6 43	6 46					7 08		7 31		7 46	7 48		7 56
Andornaktálya, iskola	6 35	6 45	6 47		7 02	7 03		7 10	7 27	7 32	7 39	7 47	7 50		7 58
Andornaktálya, kh.	6 37	6 47	6 49					7 12		7 34		7 49	7 52		8 00
A.tálya, Rákóczi út 210.	6 38	6 49	6 50					7 14		7 35		7 50	7 54		8 02
A.tálya, szoc. otthon	6 40	6 51	6 51	7 03	7 05	7 06	7 10	7 16	7 31	7 36	7 43	7 51	7 56		8 03
A.tálya, szoc. otthon	6 40	6 50	6 51		7 05	7 06			7 31	7 36	7 44	7 51	7 56		8 04
Nagyfűtő, Kőlcsey F. út 33.	6 42	6 54											7 59		8 07
Nagyfűtő, bej.út	6 43								7 35				8 02		
N.tálya, Petőfi út 2.		6 56													8 09
N.tálya, Petőfi út 42.		6 57													8 11
Maklár, Rozmaring út 15.		6 59													8 13
Maklár, József A. út 1.		7 01													8 15
Maklár, kh.	6 46	7 02													8 17
Maklár, gyógyszertár													8 03		
Maklár, kh.	6 46							7 37					8 04		

3425T

3425 Eger–Andornaktálya–Maklár

KMKK Zrt. (Agria)	1380	17	1343	1380	19	1380	4157	3426	21	1380	1343	1343	1346	1380	3431
Eger, aut. áll.	8 00	8 10	8 30	9 10	9 25	9 30	9 30	9 30	9 50	10 00	10 15	10 15	10 30	10 30	10 30
Eger, színház	8 12	8 12	8 30	9 10	9 27	9 31	9 31	9 31	9 52	10 02	10 18	10 18	10 30	10 30	10 30
Eger, vá. bej. út											10 21	10 21	10 30	10 30	10 30
Eger, Nagyvárdi út													10 30	10 30	10 30
Eger, VOLÁN telep													10 30	10 30	10 30
Eger, Maklári hóstya	8 04	8 15	8 34	9 14	9 30	9 34	9 36	9 37	9 55	10 04			10 34	10 34	10 35
Eger, Kertész út 124.		8 16	8 35		9 31				9 56						
Eger, tihaméri malom		8 17			9 32				9 57						
Eger, ZF Hungária Kft. Kistályai út 2.	8 07	8 18		9 17	9 33	9 37	9 39	9 40	9 58	10 07			10 36	10 37	10 39
Eger, SCHÖN KAEV Kft.		8 19			9 34			9 41	9 59						
Eger, Kistályai út 50.		8 20			9 35				10 00						
Eger, Transzit Tüzép		8 21			9 36		9 41	9 43	10 01						
Eger, AGROKER	8 09	8 22		9 19	9 37	9 39	9 42	9 44	10 02	10 10				10 39	
Andornaktálya, törét		8 23			9 38			9 45	10 03						
Andornaktálya, iskola	8 12	8 25	8 41	9 22	9 40	9 42	9 44	9 46	10 05	10 13			10 40	10 42	10 45
Andornaktálya, kh.		8 27			9 42		9 46	9 48	10 07						
A.tálya, Rákóczi út 210.		8 29			9 44			9 50	10 09						
A.tálya, szoc. otthon	8 15	8 31	8 45	9 25	9 46	9 45	9 48	9 51	10 11	10 16			10 43	10 45	10 48
A.tálya, szoc. otthon	8 15	8 32	8 45	9 25	9 47	9 45	9 48	9 52	10 12	10 16			10 43	10 45	10 48
Nagytyálya, Kőlcsey F. út 33.		8 34			9 49			9 55	10 14						10 50
Nagytyálya, bej. út			8 48					9 56					10 46		
N.tálya, Petőfi út 2.		8 36			9 51				10 16						
N.tálya, Petőfi út 42.		8 37			9 52				10 17						
Maklár, Rozmaring út 15.		8 39			9 54				10 19						
Maklár, József A. út 1.		8 41			9 56				10 21						
Maklár, kh.		8 42	8 50		9 57				10 22						
Maklár, gyógyszertár								9 57							
Maklár, kh.								9 59					10 48		10 53

KMKK Zrt. (Agria)	3426	1380	3426	3431	1380	7	3426	1341	79	3426	27	3421	1380	77	1344
Eger, aut. áll.	10 45	11 00	11 05	11 10	11 20	11 20	11 50	12 00	12 15	12 20	12 20	12 30	12 30	12 40	12 45
Eger, színház						11 22			12 17		12 22	12 31		12 42	
Eger, vá. bej. út															
Eger, Nagyvárdi út															
Eger, VOLÁN telep															
Eger, Maklári hóstya	10 52	11 07	11 10	11 15	11 24	11 25	11 55	12 03	12 20	12 25	12 25	12 35	12 36	12 43	12 48
Eger, Kertész út 124.						11 26			12 21		12 26			12 44	
Eger, tihaméri malom						11 27			12 22		12 27			12 45	
Eger, ZF Hungária Kft. Kistályai út 2.	10 55	11 10	11 13	11 18	11 27	11 28	11 58		12 23	12 28	12 28	12 37	12 39	12 46	
Eger, SCHÖN KAEV Kft.	10 56		11 15	11 19		11 29	12 00		12 24	12 29	12 29				
Eger, Kistályai út 50.						11 30			12 25		12 30				
Eger, Transzit Tüzép	10 58			11 20		11 31			12 26		12 31	12 39		12 47	
Eger, AGROKER	10 59	11 13		11 22	11 30	11 32			12 27		12 32	12 40	12 42	12 48	
Andornaktálya, törét	11 00		11 17			11 33	12 02		12 28	12 31	12 33	12 41		12 49	
Andornaktálya, iskola	11 01	11 15	11 19	11 24	11 33	11 35	12 04	12 09	12 30	12 32	12 35	12 42	12 46	12 51	12 54
Andornaktálya, kh.	11 03		11 21	11 26		11 37	12 06		12 32	12 33	12 37	12 44		12 53	
A.tálya, Rákóczi út 210.	11 05		11 22			11 39	12 08		12 34	12 34	12 39	12 45		12 54	
A.tálya, szoc. otthon	11 07	11 18	11 24	11 28	11 36	11 41	12 10	12 13	12 36	12 35	12 41	12 46	12 49	12 56	12 57
A.tálya, szoc. otthon	11 07	11 18	11 25	11 28	11 36	11 42	12 11	12 14	12 37	12 36		12 46	12 49	12 57	12 57
Nagytyálya, Kőlcsey F. út 33.	11 10		11 28	11 30		11 44	12 13		12 40	12 39				13 00	
Nagytyálya, bej. út	11 11		11 30	11 31			12 15			12 40					
N.tálya, Petőfi út 2.						11 46			12 43					13 02	
N.tálya, Petőfi út 42.						11 47			12 45					13 04	
Maklár, Rozmaring út 15.						11 49			12 47					13 06	
Maklár, József A. út 1.						11 51			12 49					13 08	
Maklár, kh.				11 33		11 52			12 51					13 10	
Maklár, gyógyszertár	11 12		11 31				12 16			12 41					
Maklár, kh.	11 14		11 33	11 33			12 18			12 43					

3425 Eger–Andornaktálya–Maklár

KMKK Zrt. (Agria)		1344	3426	1380	3421		29	3421	3431	1343	93		1380	1468	3423	33	1344	1380
		○								○				○				
Eger, aut. áll.		12 45	▲13 00	13 10	▲13 10		✕13 20	⊗13 45	⊗13 45	13 45	⊗13 50		⊗13 55	14 05	▲14 15	△14 15	⊗14 20	14 20
Eger, színház					13 11		13 22	13 46			13 52				14 17	14 17		
Eger, vá. bej. út										13 48	13 55				14 20	14 20		
Eger, Nagyváradi út																		
Eger, VOLÁN telep										13 51	13 59				14 24	14 24		
Eger, Maklári hóstya		12 50	13 05	13 14	13 15		13 25	13 50	13 50				14 03				14 24	14 24
Eger, Kertész út 124.							13 26											
Eger, tihaméri malom							13 27											
Eger, ZF Hungária Kft. Kistályai út 2.			13 08	13 17	13 17		13 28	13 52	13 54				14 06	14 11			14 26	14 27
Eger, SCHÖN KAEV Kft.			13 09				13 29		13 55									
Eger, Kistályai út 50.							13 30											
Eger, Transzít Tüzép					13 19		13 31		13 56									
Eger, AGROKER				13 19	13 20		13 32	13 55	13 58				14 09		14 29	14 29	14 29	14 29
Andornaktálya, tórét			13 11		13 21		13 33									14 30		
Andornaktálya, iskola		12 58	13 12	13 22	13 22		13 35	⊗13 57	14 00				14 11	14 15	14 32	14 32	14 31	14 32
Andornaktálya, kh.			13 13		13 24		13 37		14 02						14 34	14 34		
A.tálya, Rákóczi út 210.			13 14		13 25		13 39								14 36	14 36	14 33	
A.tálya, szoc. otthon	○	13 02	13 15	13 25	13 26		13 41		14 04		14 12		14 14	14 20	14 38	14 38	14 35	14 35
A.tálya, szoc. otthon		13 03	13 16	13 25	▲13 26		13 42		14 04		14 13		⊗14 14	14 20	14 39	14 39	⊗14 36	14 35
Nagyutálya, Kőlcsey F. út 33.			13 19				13 44		14 06		14 15				14 41	14 41		
Nagyutálya, bej.út			13 20						14 07						14 43			
N.tálya, Petőfi út 2.							13 46				14 17					14 43		
N.tálya, Petőfi út 42.							13 47				14 18					14 45		
Maklár, Rozmaring út 15.							13 49				14 19					14 47		
Maklár, József A. út 1.							13 51				14 20					14 49		
Maklár, kh.							✕13 52		14 10		⊗14 22				14 46	△14 51		
Maklár, gyógyszertár			13 21				○				○						○	
Maklár, kh.	○		▲13 23						⊗14 10						▲14 46			

KMKK Zrt. (Agria)		3426	1514	35	1343		3421	1380	37	1346	1346		1379	67	39	4157	3423	41
			○		○					○	○		○					
Eger, aut. áll.		14 25	14 30	⊗14 30	14 45		▲14 45	⊗14 50	✕14 50	15 00	15 00		15 14	⊗15 20	○15 20	⊗15 30	⊗15 40	⊗15 50
Eger, színház				14 32			14 46		14 52				15 16	15 22	15 22	15 31		15 52
Eger, vá. bej. út																	15 43	
Eger, Nagyváradi út																	⊗15 46	
Eger, VOLÁN telep																		
Eger, Maklári hóstya		14 31		14 35	14 48		14 50	14 54	14 55	15 04	15 04		15 18	15 25	15 25	15 36		15 55
Eger, Kertész út 124.				14 36					14 56					15 26	15 26			15 56
Eger, tihaméri malom				14 37					14 57						15 27			15 57
Eger, ZF Hungária Kft. Kistályai út 2.		14 35		14 38	14 50		▲14 52	14 57	14 58	15 06	15 06		15 20	15 28	15 28	15 39		15 58
Eger, SCHÖN KAEV Kft.		14 36		14 39					14 59						15 29			15 59
Eger, Kistályai út 50.				14 40					15 00						15 30			16 00
Eger, Transzít Tüzép		14 38		14 41					15 01						15 31	15 41		16 01
Eger, AGROKER		14 39		14 42			●15 00		15 02				15 29	15 30	15 32	15 42		16 02
Andornaktálya, tórét		14 40		14 43			●15 02		15 03					15 31	15 33			16 03
Andornaktálya, iskola		14 41	14 40	14 45	14 56		●15 02		15 05				●15 25	15 33	15 35	15 44		16 05
Andornaktálya, kh.		14 43		14 47					15 07					15 35	15 37	15 46		16 07
A.tálya, Rákóczi út 210.		14 45		14 49					15 09					15 37	15 39			16 09
A.tálya, szoc. otthon	○	14 47		14 51	15 00		●15 05	15 11	15 10	15 10			15 28	15 38	15 41	15 48		16 11
A.tálya, szoc. otthon		14 47		14 52	15 00		●15 05	15 12	15 10	15 10			15 28	15 39		⊗15 48		16 12
Nagyutálya, Kőlcsey F. út 33.		14 50		14 54				15 14		15 14	15 14			15 42				16 14
Nagyutálya, bej.út		14 51			15 03				15 16									
N.tálya, Petőfi út 2.				14 56					15 17					15 44				16 16
N.tálya, Petőfi út 42.				14 57					15 19					15 46				16 17
Maklár, Rozmaring út 15.				14 59					15 21					15 48				16 19
Maklár, József A. út 1.				15 01					15 22					15 50				16 21
Maklár, kh.			14 45	⊗15 02	15 05				✕15 21					⊗15 52				⊗16 22
Maklár, gyógyszertár		14 52		○					○					○				○
Maklár, kh.	○	14 54							15 16	15 16								

3425 Eger–Andornaktálya–Maklár

3425T

KMKK Zrt. (Agria)	3421	1447	1346	1447	3431	13	85	43	45	81	3426	3421	3423	1380	47
Eger, aut. áll.	15 55	16 00	16 00	16 00	16 00	16 10	16 20	16 20	16 25	16 30	16 45	16 50	16 50	16 50	17 00
Eger, színház	15 57					16 10	16 22	16 22	16 27	16 32		16 52			17 02
Eger, vá. bej. út							16 25						16 53		
Eger, Nagyvárdi út						16 15									
Eger, VOLÁN telep													16 55		
Eger, Maklári hóstya	16 01	16 04	16 04	16 04	16 08		16 23		16 28	16 35	16 52	16 56		16 57	17 03
Eger, Kertész út 124.							16 24		16 29	16 36					17 04
Eger, tihaméri malom							16 25		16 30	16 37					17 05
Eger, ZF Hungária Kft. Kistályai út 2.	16 06		16 06		16 12		16 26		16 31	16 38	16 56	17 00		16 59	17 06
Eger, SCHÖN KAEV Kft.					16 13				16 32	16 39	16 58				17 07
Eger, Kistályai út 50.										16 40					17 08
Eger, Transzít Tüzép	16 08				16 14					16 41	17 00	17 02			17 09
Eger, AGROKER	16 10				16 16		16 28	16 34	16 35	16 42	17 01	17 04		17 03	17 10
Andornaktálya, törét	16 11					16 23		16 35		16 43					17 11
Andornaktálya, iskola	16 12	16 10	16 10	16 10	16 18	16 25	16 31	16 37	16 38	16 45	17 03	17 06		17 05	17 13
Andornaktálya, kh.	16 14				16 20	16 29	16 33	16 39	16 41	16 47					17 15
A.tálya, Rákóczi út 210.	16 15					16 32		16 41		16 49					17 17
A.tálya, szoc. otthon	16 16		16 14		16 22	16 35	16 36	16 42	16 44	16 51	17 08	17 09		17 09	17 19
A.tálya, szoc. otthon	16 16		16 14		16 22		16 37	16 43	16 45	16 52	17 08	17 09		17 09	17 19
Nagytyálya, Kőlcsey F. út 33.					16 24		16 40	16 45	16 48	16 54					17 22
Nagytyálya, bej. út			16 17		16 25						17 12				
N.tálya, Petőfi út 2.							16 42	16 47	16 50	16 56					17 24
N.tálya, Petőfi út 42.							16 44	16 48	16 52	16 57					17 26
Maklár, Rozmaring út 15.							16 46	16 49	16 54	16 59					17 28
Maklár, József A. út 1.							16 48	16 50	16 56	17 00					17 30
Maklár, kh.					16 27		16 50	16 52	16 58	17 02					17 31
Maklár, gyógyszertár															
Maklár, kh.			16 19		16 27						17 14				

KMKK Zrt. (Agria)	1341	51	1380	1343	53	3426	55	3421	103	3431	59	3426	1380	3426	3421	65
Eger, aut. áll.	17 30	17 40	18 00	18 15	18 20	18 25	18 50	19 05	19 20	19 45	20 10	20 35	20 45	22 25	22 45	22 45
Eger, színház		17 42			18 22		18 52	19 06	19 22		20 12				22 46	22 47
Eger, vá. bej. út																
Eger, Nagyvárdi út																
Eger, VOLÁN telep																
Eger, Maklári hóstya	17 35	17 45	18 04	18 19	18 25	18 30	18 55	19 10	19 25	19 50	20 15	20 39	20 51	22 30	22 50	22 50
Eger, Kertész út 124.		17 46		18 20	18 26		18 56		19 26		20 16					22 51
Eger, tihaméri malom		17 47			18 27		18 57		19 27		20 17					22 52
Eger, ZF Hungária Kft. Kistályai út 2.		17 48	18 07	18 21	18 28	18 33	18 58	19 12	19 28	19 53	20 18	20 41	20 53	22 32	22 52	22 53
Eger, SCHÖN KAEV Kft.		17 49			18 29	18 34	18 59		19 29	19 54	20 19	20 42		22 34		22 54
Eger, Kistályai út 50.		17 50			18 30		19 00		19 30		20 20					22 55
Eger, Transzít Tüzép		17 51			18 31		19 01		19 31	19 55	20 21					22 56
Eger, AGROKER		17 52	18 10		18 32		19 02	19 15	19 32	19 57	20 22	20 44	20 55	22 36	22 55	22 57
Andornaktálya, törét		17 53			18 33	18 36	19 03		19 33		20 23					22 58
Andornaktálya, iskola	17 41	17 55	18 13	18 26	18 35	18 37	19 05	19 17	19 35	19 58	20 25	20 45	20 59	22 38	22 57	23 00
Andornaktálya, kh.		17 57			18 37	18 38	19 07		19 37	20 01	20 27			22 40		23 02
A.tálya, Rákóczi út 210.		17 59			18 39	18 39	19 09		19 39		20 29	20 47		22 42		23 04
A.tálya, szoc. otthon	17 45	18 01	18 16	18 30	18 41	18 40	19 11	19 20	19 41	20 03	20 31	20 48	21 03	22 44		23 06
A.tálya, szoc. otthon	17 46	18 02	18 16	18 30	18 42	18 41	19 12	19 20	19 42	20 03	20 32	20 48	21 03	22 45		23 07
Nagytyálya, Kőlcsey F. út 33.					18 44	18 44	19 14		19 44	20 06	20 34			22 48		23 09
Nagytyálya, bej. út				18 33		18 45				20 07		20 51		22 49		
N.tálya, Petőfi út 2.		18 06			18 46		19 16		19 46		20 36					23 11
N.tálya, Petőfi út 42.		18 07			18 47		19 17		19 47		20 37					23 12
Maklár, Rozmaring út 15.		18 09			18 49		19 19		19 49		20 39					23 14
Maklár, József A. út 1.		18 11			18 51		19 21		19 51		20 41					23 16
Maklár, kh.		18 12		18 35	18 52		19 22		19 52	20 10	20 42				23 17	
Maklár, gyógyszertár						18 46								22 50		
Maklár, kh.						18 48				20 10		20 53		22 53		

16 hetek utolsó iskolai előadási napján , 16 hetek első iskolai előadási napját megelőző munkaszüneti napokon , 53 hetek utolsó tanítási napja kivételével, iskolai előadások napján
51 a hetek utolsó munkanapja kivételével munkanapokon és szabadnapokon , 53 A hét utolsó munkanapján és munkaszüneti napokon

3425T

3425 Maklár–Andornaktálya–Eger

Km	Km	KMKK Zrt. (Agria)	4	88	6	3426	2	3426	1380	3421	40	14	12	1380	3423	20
0,0	0,0	Maklár, kh.				5 05		5 16								
0,7	0,7	Maklár, gyógyszertár				5 07										
	0,0	Maklár, kh.	4 33	4 53	4 59		5 03						5 53			6 24
	0,8	Maklár, József A. út 1.	4 34	4 54	5 00		5 04						5 54			6 26
	1,4	Maklár, Rozmaring út 15.	4 36	4 56	5 02		5 06						5 56			6 29
	2,1	N.tálya, Petőfi út 42.	4 38	4 58	5 04		5 08						5 58			6 31
	2,7	N.tálya, Petőfi út 2.	4 39	4 59	5 05		5 09						5 59			6 33
1,1	1,1	Nagyfűtő, bej. út				5 08		5 18								
1,7	1,7	3,3 Nagytálya, Kőlcsey F. út 33.	4 41	5 01	5 07	5 09	5 11	5 19					6 01			6 36
3,8	3,8	A.tálya, szoc. otthon	4 44	5 04	5 10	5 12	5 14	5 21	5 24	5 39			6 04	6 14		6 39
3,8	3,8	A.tálya, szoc. otthon	4 45	5 04	5 11	5 13	5 15	5 21	5 24	5 39	6 04		6 05	6 14		6 40
4,6	4,6	A.tálya, Rákóczi út 210.	4 47	5 06	5 13	5 14	5 17	5 22	5 24	5 40	6 06		6 06	6 07		6 42
5,2	5,2	Andornaktálya, kh.	4 49	5 08	5 15	5 15	5 19	5 24		5 41	6 08		6 08	6 09		6 44
6,2	6,2	Andornaktálya, iskola	4 51	5 10	5 17	5 17	5 21	5 25	5 27	5 43	6 10		6 10	6 11	6 17	6 46
6,9	6,9	Andornaktálya, tórét	4 52	5 12	5 18	5 18	5 22	5 26		5 44	6 12		6 12	6 12		6 48
7,4	7,4	Eger, AGROKER	4 53	5 13	5 19	5 19	5 23	5 27	5 30	5 45	6 13		6 13	6 13	6 20	6 49
8,2	8,2	Eger, Tranzit Tűzép	4 54	5 14		5 20	5 24		5 32	5 46	6 14		6 14	6 14		6 50
8,5	8,5	Eger, Kistályai út 50.	4 55	5 15		5 22	5 26	5 31			6 15		6 15	6 15		6 51
8,8	8,8	Eger, SCHÖN KAEV Kft.	4 56	5 16		5 22	5 26	5 31			6 16		6 16	6 16		6 52
9,4	9,4	Eger, ZF Hungária Kft. Kistályai út 2.	4 57	5 17		5 24	5 27	5 33	5 34	5 48	6 17		6 17	6 17	6 23	6 54
9,7	9,7	Eger, tihaméri malom	4 58	5 18		5 24	5 28	5 33			6 18		6 18	6 18		6 55
10,2	10,2	Eger, Kertész út 124.	4 59	5 19		5 24	5 28	5 33			6 19		6 19	6 19		6 56
10,8	10,8	Eger, Maklári hóstya	5 00	5 20		5 27	5 30	5 37	5 36	5 50	6 20		6 20	6 20	6 25	6 58
	10,1	Eger, VOLÁN telep			5 24		5 30								6 21	
	10,8	Eger, Nagyvárdi út													6 23	
	11,7	Eger, vá. bej. út			5 26										6 26	
12,1	12,1	Eger, színház	5 03	5 23	5 28	5 29	5 33	5 39		5 54	6 23		6 23	6 23		7 03
12,8	13,1	Eger, aut. áll.	5 05	5 25	5 30	5 30	5 35	5 40	5 39	5 55	6 25		6 25	6 25	6 30	7 05

KMKK Zrt. (Agria)	70	3426	3426	3423	3421	3421	3423	10	3421	1380	18	90	3421	3421	30
Maklár, kh.	6 40	6 43	6 43	6 45											
Maklár, gyógyszertár	6 41			6 47											
Maklár, kh.								6 43				6 50			
Maklár, József A. út 1.								6 44				6 52			
Maklár, Rozmaring út 15.								6 46				6 54			
N.tálya, Petőfi út 42.								6 48				6 56			
N.tálya, Petőfi út 2.								6 49				6 58			
Nagyfűtő, bej. út	6 42	6 45	6 45	6 48											
Nagyfűtő, Kőlcsey F. út 33.	6 45	6 46	6 46	6 50				6 51				7 01			
A.tálya, szoc. otthon	6 48	6 49	6 49	6 52	6 54	6 54		6 54		7 04		7 04	7 09		
A.tálya, szoc. otthon	6 49	6 49	6 49	6 53	6 54	6 54		6 55		7 04	7 04	7 05	7 09		7 15
A.tálya, Rákóczi út 210.	6 51	6 50	6 50	6 55	6 55			6 57		7 06	7 06	7 07	7 10		7 18
Andornaktálya, kh.	6 53			6 56	6 56			6 59		7 08	7 08	7 09	7 11		7 21
Andornaktálya, iskola	6 55	6 53	6 53	6 58	6 58	6 58		7 01		7 07	7 10	7 11	7 13		7 25
Andornaktálya, tórét	6 57		6 54	7 00	6 59			7 02			7 12	7 13	7 14		7 27
Eger, AGROKER	6 58	6 55		7 01	7 00	7 00		7 03		7 10	7 13	7 14	7 15		
Eger, Tranzit Tűzép	6 59	6 56	6 57		7 01			7 04			7 14		7 16		
Eger, Kistályai út 50.	7 00							7 05			7 15				
Eger, SCHÖN KAEV Kft.	7 01	7 00	7 01					7 06			7 16				
Eger, ZF Hungária Kft. Kistályai út 2.	7 02	7 02	7 03		7 03	7 03		7 07	7 08	7 13	7 17		7 18	7 28	
Eger, tihaméri malom	7 03							7 08			7 18				
Eger, Kertész út 124.	7 04							7 09			7 19				
Eger, Maklári hóstya	7 05	7 06	7 07		7 05	7 05		7 10	7 10	7 15	7 20		7 20	7 30	
Eger, VOLÁN telep				7 06			7 06					7 19			
Eger, Nagyvárdi út				7 08			7 08					7 20			7 35
Eger, vá. bej. út				7 11			7 11					7 21			
Eger, színház	7 08	7 08	7 09	7 13	7 09	7 09	7 13	7 13	7 14		7 23	7 23	7 24	7 34	
Eger, aut. áll.	7 10	7 10	7 10	7 15	7 10	7 10	7 15	7 15	7 15	7 18	7 25	7 25	7 25	7 35	7 40

230

3425 Maklár–Andornaktálya–Eger

3425↑

KMKK Zrt. (Agria)		24	22	3431	1379		1343	3421	1380	3426	3431		84	72	1341	26	1468	1380
					□		□										□	
Maklár, kh.				7 19						7 45	8 03		8 06	8 22				
Maklár, gyógyszerár				7 20						7 45	8 08		8 07					
Maklár, kh.		7 04					7 22									8 44		
Maklár, József A. út 1.		7 06														8 46		
Maklár, Rozmaring út 15.		7 08														8 48		
N.tálya, Petőfi út 42.		7 10														8 50		
N.tálya, Petőfi út 2.		7 12														8 52		
Nagyfűtő, bej. út				7 21			7 24			7 47	8 09		8 08	8 23				
Nagyfűtő, Kólcsey F. út 33.		7 15		7 22							8 10					8 55		
A.tálya, szoc. otthon	○	7 18		7 25	7 26		7 27	7 29	7 49	7 50	8 13		8 13	8 26	8 39	8 58	9 01	9 21
A.tálya, szoc. otthon		7 19	7 19	7 25	7 26		7 27	7 29	7 49	7 50	8 13		8 14	8 27	8 40	8 59	9 01	9 21
A.tálya, Rákóczi út 210.		7 21	7 21				7 30	7 30			8 15		8 16	8 29		9 01		
Andornaktálya, kh.		7 23	7 23	7 28			7 31	7 31		7 52	8 17		8 18	8 31		9 03		
Andornaktálya, iskola		7 25	7 25	7 30	7 29		7 33	7 33	7 52	7 54	8 19		8 20	8 33	8 44	9 05	9 06	9 24
Andornaktálya, törét		7 27	7 27	7 31			7 34	7 34			8 21		8 22	8 34		9 07		
Eger, AGROKER		7 28	7 28	7 32	7 31		7 35	7 35	7 55	7 57	8 22		8 23	8 35		9 08		9 27
Eger, Tranzit Tűzép		7 29	7 29	7 33			7 36	7 36			8 24		8 24	8 36		9 09		
Eger, Kistályai út 50.		7 30	7 30										8 25	8 37		9 10		
Eger, SCHÖN KAEV Kft.		7 31	7 31	7 34							8 25		8 26	8 38		9 11		
Eger, ZF Hungária Kft. Kistályai út 2.		7 32	7 32	7 35	7 34		7 38	7 38	7 58		8 27		8 27	8 40		9 12	9 12	9 30
Eger, tihaméri malom		7 33	7 33								8 28		8 28			9 13		
Eger, Kertész út 124.		7 34	7 34	7 40			7 37	7 37			8 29		8 29			9 14		
Eger, Maklári hóstya		7 35	7 35	7 41	7 35		7 40	7 40	8 00		8 32		8 30	8 43	8 50	9 15	9 16	9 32
Eger, VOLÁN telep										8 02								
Eger, Nagyvárdi út																		
Eger, vá. bej. út										8 06								
Eger, színház		7 38	7 38	7 43	7 36		7 43	7 44		8 08	8 34		8 33	8 48	8 53	9 18		
Eger, aut. áll.	○	7 40	7 40	7 45	7 40		7 45	7 45	8 03	8 10	8 35		8 35	8 50	8 55	9 20	9 20	9 35

KMKK Zrt. (Agria)		1447	1447	1380	3426		28	1346	1380	1514	1343		3426	4014	4157	3421	1343	16
		□	□					□		□	□						□	
Maklár, kh.					9 51			10 27					11 29	11 54				
Maklár, gyógyszerár													11 31					
Maklár, kh.							9 58			10 45	11 17							11 58
Maklár, József A. út 1.							9 59											11 59
Maklár, Rozmaring út 15.							10 01											12 01
N.tálya, Petőfi út 42.							10 03											12 03
N.tálya, Petőfi út 2.							10 04											12 04
Nagyfűtő, bej. út					9 53			10 29			11 19		11 32	11 56				
Nagyfűtő, Kólcsey F. út 33.							10 06						11 33					12 06
A.tálya, szoc. otthon	○			9 40	9 56		10 09	10 33	10 40		11 22		11 36	12 00	12 02	12 04		12 09
A.tálya, szoc. otthon				9 40	9 56		10 10	10 33	10 40		11 22		11 37	12 00	12 02	12 04		12 10
A.tálya, Rákóczi út 210.							10 12						11 39			12 05		12 12
Andornaktálya, kh.					9 59		10 14						11 40	12 02	12 04	12 06		12 14
Andornaktálya, iskola		9 35	9 35	9 43	10 00		10 16		10 43	10 50	11 27		11 42	12 04	12 06	12 08		12 16
Andornaktálya, törét							10 17						11 43			12 09		12 17
Eger, AGROKER				9 46	10 02		10 18		10 46						12 08	12 10		12 18
Eger, Tranzit Tűzép							10 19								12 09	12 11		12 19
Eger, Kistályai út 50.							10 20											12 20
Eger, SCHÖN KAEV Kft.							10 21											12 21
Eger, ZF Hungária Kft. Kistályai út 2.				9 49			10 22	10 39	10 49		11 32		11 48	12 09	12 11	12 13		12 22
Eger, tihaméri malom							10 23											12 23
Eger, Kertész út 124.							10 24											12 24
Eger, Maklári hóstya		9 41	9 41	9 51			10 25	10 41	10 51		11 36		11 51	12 12	12 14	12 15		12 25
Eger, VOLÁN telep					10 07												12 23	
Eger, Nagyvárdi út																		
Eger, vá. bej. út					10 11												12 26	
Eger, színház				9 54	10 13		10 28		10 54		11 39		11 54	12 15	12 19	12 19	12 28	12 28
Eger, aut. áll.	○	9 45	9 45	9 55	10 15		10 30	10 45	10 55	11 00	11 40		11 55	12 16	12 20	12 20	12 30	12 30

231

3425↑

3425 Maklár–Andornaktálya–Eger

KMKK Zrt. (Agria)	1380	34	36	1380	78	3426	3426	1380	82	38	3421	3426	94	3426	66	1380
Maklár, kh.					12 53	13 01	13 11		13 18			13 47	13 57	14 01		
Maklár, gyógyszertár					12 54	13 02	13 13		13 19			13 49	13 58			
Maklár, kh.			12 39													
Maklár, József A. út 1.			12 41													
Maklár, Rozmaring út 15.			12 43													
N.tálya, Petőfi út 42.			12 45													
N.tálya, Petőfi út 2.			12 47													
Nagyfűtő, bej. út					12 55	13 03	13 14		13 20			13 50	13 59	14 03		
Nagyfűtő, Kőlcsey F. út 33.					12 58	13 04	13 15		13 22			13 51	14 01		14 06	
A.tálya, szoc. otthon	12 16		12 53	12 55	13 01	13 06	13 18	13 25	13 25	13 25	13 29	13 54	14 04	14 06	14 09	14 16
A.tálya, szoc. otthon	12 16	12 44	12 54	12 55	13 04	13 07	13 18	13 25	13 26	13 29	13 29	13 54	14 05	14 06	14 10	14 16
A.tálya, Rákóczi út 210.		12 46	12 56		13 06	13 09	13 20		13 28	13 31	13 30	13 55	14 07		14 12	
Andornaktálya, kh.		12 48	12 58		13 08	13 11	13 22		13 30	13 33	13 31		14 09	14 09	14 14	
Andornaktálya, iskola	12 19	12 50	13 00	12 58	13 10	13 13	13 24	13 28	13 32	13 35	13 33	13 57	14 11	14 10	14 16	14 19
Andornaktálya, törét		12 52	13 02		13 12	13 14	13 25		13 33	13 37	13 34		14 12		14 17	
Eger, AGROKER	12 22	12 53	13 03	13 01	13 13	13 15		13 31	13 34	13 38	13 35		14 13	14 12	14 18	14 22
Eger, Tranzit Tűzép		12 54	13 04		13 14	13 16				13 39	13 36		14 14		14 19	
Eger, Kistályai út 50.		12 55	13 05		13 15					13 40			14 15		14 20	
Eger, SCHÖN KAEV Kft.		12 56	13 06		13 16	13 18				13 41		14 00	14 16		14 21	
Eger, ZF Hungária Kft. Kistályai út 2.	12 25	12 57	13 07	13 04	13 17	13 20	13 30	13 34		13 42	13 38	14 02	14 17		14 22	14 25
Eger, tihaméri malom		12 58	13 08		13 18					13 43			14 18		14 23	
Eger, Kertész út 124.		12 59	13 09		13 19					13 44			14 19		14 24	
Eger, Maklári hóstya	12 27	13 00	13 10	13 06	13 20	13 23	13 33	13 36	13 39	13 45	13 40	14 05	14 20		14 25	14 27
Eger, VOLÁN telep														14 17		
Eger, Nagyvárdi út																
Eger, vá. bej. út									13 41					14 21		
Eger, színház		13 03	13 13	13 09	13 23	13 28	13 38	13 39	13 43	13 48	13 44	14 13	14 23	14 23	14 28	
Eger, aut. áll.	12 30	13 05	13 15	13 10	13 25	13 30	13 40	13 40	13 45	13 50	13 45	14 15	14 25	14 25	14 30	14 30

KMKK Zrt. (Agria)	1343	92	1380	3431	46	44	50	1380	1343	74	1380	1380	3421	3426	3426	52
Maklár, kh.	1343								1343							
Maklár, gyógyszertár		14 27		14 43		15 07	15 27							16 24	16 24	
Maklár, kh.	14 12	14 28		14 44		15 08	15 28			15 53						16 23
Maklár, József A. út 1.					14 52					15 54						16 24
Maklár, Rozmaring út 15.					14 56					15 55						16 25
N.tálya, Petőfi út 42.					14 58					15 57						16 27
N.tálya, Petőfi út 2.					15 00					15 59						16 29
Nagyfűtő, bej. út	14 14	14 29		14 45		15 09	15 29			16 01						16 31
Nagyfűtő, Kőlcsey F. út 33.		14 31		14 46	15 02	15 11	15 31			16 03	16 11	16 21	16 24	16 29	16 29	16 33
A.tálya, szoc. otthon	14 17	14 34	14 40	14 48	15 05	15 14	15 34	15 48		16 04	16 11	16 21	16 24	16 29	16 29	16 34
A.tálya, szoc. otthon	14 17	14 35	14 40	14 48	15 05	15 15	15 35	15 48		16 06	16 11	16 21	16 24	16 29	16 29	16 36
A.tálya, Rákóczi út 210.		14 37			15 07	15 17	15 37			16 08	16 11	16 21	16 24	16 29	16 29	16 38
Andornaktálya, kh.		14 39		14 50	15 09	15 19	15 39			16 10	16 14	16 24	16 27			16 40
Andornaktálya, iskola	14 21	14 41	14 43	14 52	15 11	15 21	15 41	15 50		16 12						16 42
Andornaktálya, törét		14 42		14 53	15 13	15 22	15 42			16 13	16 17	16 27				16 43
Eger, AGROKER		14 43	14 46	14 54	15 14	15 23	15 43	15 52		16 14						16 44
Eger, Tranzit Tűzép		14 44		14 55		15 24	15 44			16 15						16 45
Eger, Kistályai út 50.		14 45				15 25	15 45			16 16						16 46
Eger, SCHÖN KAEV Kft.		14 46		14 56		15 26	15 46			16 17	16 20	16 30	16 31			16 47
Eger, ZF Hungária Kft. Kistályai út 2.	14 25	14 47	14 49	14 57		15 27	15 47	15 55		16 18						16 48
Eger, tihaméri malom		14 48				15 28	15 48			16 19						16 49
Eger, Kertész út 124.	14 27	14 49				15 29	15 49			16 21	16 22	16 32				16 51
Eger, Maklári hóstya	14 30	14 50	14 51	15 02		15 30	15 50	15 59	16 08							
Eger, VOLÁN telep					15 19				16 12							
Eger, Nagyvárdi út					15 21				16 14							
Eger, vá. bej. út					15 23	15 33	15 53		16 15	16 23						16 53
Eger, színház	14 33	14 53	14 54	15 04	15 25	15 35	15 55	16 02	16 15	16 25	16 25	16 35	16 37	16 45	16 45	16 55
Eger, aut. áll.	14 35	14 55	14 55	15 05	15 25	15 35	15 55	16 02	16 15	16 25	16 25	16 35	16 37	16 45	16 45	16 55

3425 Maklár–Andornaktálya–Eger

KMKK Zrt. (Agria)		32	3426	4157	3431	62	96	8	56	1380		1344	1344	3426	1380	1341	1341	60
												□	□			□	□	
Maklár, kh.			○ 16 36		⊗ 16 45			▲ 17 05						+ 17 51				
Maklár, gyógyszerár					16 46			17 06						17 53				
Maklár, kh.						+ 16 53	⊗ 16 58		○ 17 03									× 18 13
Maklár, József A. út 1.						16 54	16 59		○ 17 04									18 14
Maklár, Rozmaring út 15.						16 55	17 00		17 05									18 15
N.tálya, Petőfi út 42.						16 57	17 02		17 07									18 17
N.tálya, Petőfi út 2.						16 59	17 04		17 09									18 19
Nagyutálya, bej.út			16 38		16 47			17 07							17 54			
Nagyutálya, Kőlcsey F. út 33.					16 48			17 10						17 55				18 21
A.tálya, szoc. otthon	○		16 41	⊗ 16 42	16 50	17 03	17 08	17 13	17 14	17 14	17 15	17 28	17 58	18 00	18 17	18 17	18 23	
A.tálya, szoc. otthon		▲ 16 40	16 41	16 42	16 50	17 04	17 09	17 14	17 14	17 14	17 15	17 29	17 58	18 00	18 18	18 18	18 24	
A.tálya, Rákóczi út 210.						17 06	17 11	17 16	17 16				18 00				18 26	
Andornaktálya, kh.			16 44	16 44	16 52	17 08	17 13	17 18	17 18				18 02				18 28	
Andornaktálya, iskola			16 45	16 46	16 54	17 10	17 15	17 20	17 20	17 17	17 19	17 33	18 04	18 03	18 22	18 22	18 30	
Andornaktálya, törét					16 56	17 12	17 17	17 22	17 22				18 05				18 32	
Eger, AGROKER			16 47	16 48	16 57	17 13	17 18	17 23	17 23	17 20			17 35		18 06	18 25	18 33	
Eger, Tranzit Tűzép				16 49	16 59	17 14	17 19	17 24	17 24								18 34	
Eger, Kistályai út 50.						17 15	17 20	17 25	17 25								18 35	
Eger, SCHÖN KAEV Kft.					17 00	17 16	17 21	17 26	17 26								18 36	
Eger, ZF Hungária Kft. Kistályai út 2.				16 51	17 02	17 17	17 22	17 27	17 27	17 23				18 10	18 09		18 37	
Eger, tihaméri malom						17 18	17 23	17 28	17 28								18 38	
Eger, Kertész út 124.						17 19	17 24	17 29	17 29								18 39	
Eger, Maklári hóstya				16 54	17 07	17 21	17 26	17 30	17 31	17 25	17 25	17 42	18 13	18 11	18 30	18 30	18 41	
Eger, VOLÁN telep			16 52															
Eger, Nagyvárdi út																		
Eger, vá. bej. út			16 56															
Eger, színház			16 58	16 59	17 09	17 23	17 28	17 33	17 33		17 28	17 44	18 18	18 14	18 33	18 33	18 43	
Eger, aut. áll.	○	▲ 16 55	○ 17 00	⊗ 17 00	⊗ 17 10	+ 17 25	⊗ 17 30	▲ 17 35	○ 17 35	17 28	17 30	17 45	+ 18 20	18 15	18 35	18 35	18 45	

KMKK Zrt. (Agria)		3421	1344	1344	1344	1380	1346	3431	64	1346		1346	1343	1380	1343	68	3426	1380
				□			□			□			□		□			
Maklár, kh.							⊗ 19 07	× 19 27	19 39	19 39	19 39						⊗ 21 07	
Maklár, gyógyszerár							19 08	19 28									21 09	
Maklár, kh.																		
Maklár, József A. út 1.																		
Maklár, Rozmaring út 15.																		
N.tálya, Petőfi út 42.																		
N.tálya, Petőfi út 2.																		
Nagyutálya, bej.út							19 09	19 29	19 41		19 41							
Nagyutálya, Kőlcsey F. út 33.							19 10	19 31										
A.tálya, szoc. otthon	○	⊗ 18 24	18 34	18 34	18 03	19 10	19 13	19 34	19 45		19 45	19 59	20 12	20 57	21 14	⊗ 22 16		
A.tálya, szoc. otthon		18 24	18 35	18 35	19 04	19 10	19 13	19 35	19 45		19 45	19 59	20 12	20 57	21 14	22 16		
A.tálya, Rákóczi út 210.		18 25						19 37			19 47			20 59	21 15			
Andornaktálya, kh.		18 26					19 16	19 39						21 01				
Andornaktálya, iskola		18 28	18 39	18 39	19 08	19 13	19 18	19 41	19 49		19 49	20 01	20 17	21 03	21 17	22 19		
Andornaktálya, törét		18 29						19 42						21 04	21 18			
Eger, AGROKER		18 30				19 16	19 20	19 43				20 03		21 05	21 20	22 22		
Eger, Tranzit Tűzép		18 31					19 21	19 44						21 06				
Eger, Kistályai út 50.								19 45						21 07				
Eger, SCHÖN KAEV Kft.							19 22	19 46						21 08				
Eger, ZF Hungária Kft. Kistályai út 2.		18 33				19 19	19 24	19 47				20 06	20 22	21 09	21 24	22 25		
Eger, tihaméri malom								19 48						21 10				
Eger, Kertész út 124.								19 49						21 11				
Eger, Maklári hóstya		18 35	18 47	18 47	19 17	19 21	19 25	19 30	19 50	19 55		20 07	20 08	20 26	21 12	21 27	22 27	
Eger, VOLÁN telep											19 54							
Eger, Nagyvárdi út											19 55							
Eger, vá. bej. út											19 56							
Eger, színház		18 39	18 49	18 49	19 19	19 24	19 28	19 53	19 58		19 59	20 09		20 29	21 14	21 29		
Eger, aut. áll.	○	⊗ 18 40	18 50	18 50	19 20	19 25	19 30	⊗ 19 35	19 55	20 00	20 00	20 10	20 11	20 30	21 15	21 30	22 30	

11 iskolai előadási, valamint szabadnapokon , 12 hetek utolsó iskolai előadási napján , 16 hetek első iskolai előadási napját megelőző munkaszüneti napokon

12 a hetek utolsó munkanapja kivételével munkanapokon és szabadnapokon , 16 A hét utolsó munkanapján és munkaszüneti napokon

236

3426 Eger–Maklár–Füzesabony–Egerfarms

3426T

Km	Km	KMKK Zrt. (Agria)	3423	1346	4014	1	1346	3	23	11	17	5
0,0	0,0	Eger, aut. áll.	5 10	6 00	7 15	9 30	10 30	10 45	11 05	11 50	12 20	13 00
0,7	0,7	Eger, színház		6 00	7 16		10 30	10 45				
	1,4	Eger, vá. bej. út										
	3,0	Eger, VOLÁN telep										
2,0		Eger, Maklári hóstya		6 04	7 19	9 37	10 34	10 52	11 10	11 55	12 25	13 05
3,4		Eger, ZF Hungária Kft. Kistályai út 2.		6 06	7 22	9 40	10 36	10 55	11 13	11 58	12 28	13 08
4,0		Eger, SCHÖN KAEV Kft.				9 41		10 56	11 15	12 00	12 29	13 09
4,6		Eger, Tranzit Tüzép				9 43		10 58				
5,4	5,7	Eger, AGROKER	3			9 44		10 59				
5,9	6,2	Andornaktálya, tórét	4			9 45		11 00	11 17	12 02	12 31	13 11
6,6	6,9	Andornaktálya, iskola	2	6 10	7 27	9 46	10 40	11 01	11 19	12 04	12 32	13 12
7,6	7,9	Andornaktálya, kh.	5			9 48		11 03	11 21	12 06	12 33	13 13
8,2	8,5	A.tálya, Rákóczi út 210.				9 50		11 05	11 22	12 08	12 34	13 14
9,0	9,3	A.tálya, szoc. otthon		6 13	7 31	9 51	10 43	11 07	11 24	12 10	12 35	13 15
9,0	9,3	A.tálya, szoc. otthon		6 13	7 31	9 52	10 43	11 07	11 25	12 11	12 36	13 16
11,1	11,4	Nagyfűtő, Kőlcsey F. út 33.				9 55		11 10	11 28	12 13	12 39	13 19
11,7	12,0	Nagyfűtő, bej. út		6 16	7 35	9 56	10 46	11 11	11 30	12 15	12 40	13 20
12,1	12,4	Maklár, gyógyszerár				9 57		11 12	11 31	12 16	12 41	13 21
12,8	13,1	Maklár, kh.		6 18	7 37	9 59	10 48	11 14	11 33	12 18	12 43	13 23
13,4	13,7	Maklár, régi vá.				10 00		11 15	11 34	12 19	12 44	13 24
19,3	19,6	Füzesabony, Pikopack			7 46	10 08		11 23	11 41	12 26	12 51	13 31
20,4	20,7	0,0 Füzesabony, Erősítő üzem			7 48	10 10		11 25	11 42	12 27	12 52	13 32
		1,6 Füzesabony, vá. bej. út		6 26		10 13		11 28	11 45	12 30	12 54	13 34
		2,8 Füzesabony, vá.		6 28		10 15	10 58	11 30	11 46	12 31	12 55	13 35
		Budapest	80			8 30	9 30	9 30	10 00	10 30	11 00	
		Füzesabony	80			9 50	10 50	10 50	11 29	11 50	12 29	
		Miskolc	80		5 35	9 30	10 00	10 30	10 30	11 35	12 00	
		Füzesabony	80		6 19	10 06	10 50	11 06	11 06	12 19	12 50	
		2,8 Füzesabony, vá.		6 29		10 18	10 59	11 33	11 47	12 33	12 56	
		1,6 Füzesabony, vá. bej. út				10 20		11 35				
20,4	20,7	0,0 Füzesabony, Erősítő üzem	3		7 48	10 23		11 38	11 49	12 37	12 58	
21,3	21,6	Füzesabony, vasúti f. járó	5		7 49	10 24		11 39	11 50	12 39	12 59	
22,4	22,7	Füzesabony, DUROPACK	0		7 51	10 27		11 41	11 53	12 40	13 01	
26,9	27,2	Szihalom, m. szemerei elág.	0		7 56	10 33		11 47	11 58	12 45	13 06	
27,5	27,8	Szihalom, kh.	0	5 42		10 35		11 49	12 00	12 50	13 07	
28,6	28,9	Szihalom, vasúti átj.				10 37		11 51	12 02	12 52	13 09	
28,6	28,9	Szihalom, vasúti átj.				10 38		11 53	12 02	12 52	13 09	
31,1	31,4	Mezőszemere, 2.sz. ib.				10 41		11 56	12 06	12 57	13 13	
31,7	32,0	Mezőszemere, isk.		5 48		10 43		11 59	12 08	12 59	13 15	
32,7	33,0	Rimahid				10 46		12 01	12 10	13 01	13 16	
35,0	35,3	Egerfarms, ÁG.				10 48		12 03	12 13	13 05	13 18	
35,5	35,8	Egerfarms, sz. ib.				10 49		12 04	12 14	13 06	13 19	
35,9	36,2	Egerfarms, Rákóczi út 82.		5 54		10 50		12 05	12 15	13 07	13 20	

KMKK Zrt. (Agria)	3423	7	1514	1346	1346	3423	1346	13	3423	15	19	9
Eger, aut. áll.	14 15	14 25	14 30	15 00	15 00	15 40	16 00	16 45	16 50	18 25	19 35	22 25
Eger, színház	14 17											
Eger, vá. bej. út	14 20					15 43			16 53			
Eger, VOLÁN telep	14 24					15 46			16 55			
Eger, Maklári hóstya		14 31		15 04	15 04		16 04	16 52		18 30	20 39	22 30
Eger, ZF Hungária Kft. Kistályai út 2.		14 35		15 06	15 06		16 06	16 56		18 33	20 41	22 32
Eger, SCHÖN KAEV Kft.		14 36						16 58		18 34	20 42	22 34
Eger, Tranzit Tüzép		14 38						17 00				
Eger, AGROKER	3	14 29	14 39					17 01			20 44	22 36
Andornaktálya, tórét	4		14 40							18 36		
Andornaktálya, iskola	2	14 32	14 41				16 10	17 03		18 37	20 45	22 38
Andornaktálya, kh.	5		14 43							18 38		22 40
A.tálya, Rákóczi út 210.		14 36	14 45							18 39	20 47	22 42
A.tálya, szoc. otthon		14 38	14 47		15 10	15 10	16 14	17 08		18 40	20 48	22 44
A.tálya, szoc. otthon		14 39	14 47		15 10	15 10	16 14	17 08		18 41	20 48	22 45
Nagyfűtő, Kőlcsey F. út 33.		14 41	14 50							18 44		22 48
Nagyfűtő, bej. út		14 43	14 51		15 14	15 14	16 17	17 12		18 45	20 51	22 49
Maklár, gyógyszerár		14 44	14 52							18 46		22 50
Maklár, kh.		14 46	14 54	14 45	15 16	15 16	16 19	17 14		18 48	20 53	22 53
Maklár, régi vá.		14 47	14 55					17 15		18 49	20 54	22 54
Füzesabony, Pikopack		14 56	15 03			16 10		17 23	17 19	18 56	21 00	23 00
Füzesabony, Erősítő üzem		14 58	15 05			16 12		17 25	17 21	18 57	21 01	23 02
Füzesabony, vá. bej. út		15 01	15 08			16 15		17 28	17 24	18 59	21 04	
Füzesabony, vá.		15 03	15 10		15 26	15 26	16 29	17 30	17 26	19 00	21 05	
Budapest	80	13 30	13 30	13 30	13 30	14 30			15 30	17 30		
Füzesabony	80	14 50	14 50	14 50	14 50	15 50			16 50	18 50		
Miskolc	80	14 00	14 30	14 30	14 30	15 00	15 35		16 30	18 00		
Füzesabony	80	14 50	15 06	15 06	15 06	15 50	16 19		17 06	18 50		
Füzesabony, vá.		15 11			15 26	16 18	16 30		17 27	19 01		
Füzesabony, vá. bej. út		15 13				16 20			17 30			
Füzesabony, Erősítő üzem		15 16				16 23			17 33	19 03		23 02
Füzesabony, vasúti f. járó	3	15 17				16 25			17 35	19 04		23 03
Füzesabony, DUROPACK	5	15 19				16 27			17 37	19 06		23 05
Szihalom, m. szemerei elág.	0	15 25				16 33			17 43	19 11		23 10
Szihalom, kh.	0	15 27				16 35			17 44	19 12		23 11
Szihalom, vasúti átj.		15 29				16 37			17 47	19 14		23 13
Szihalom, vasúti átj.		15 31				16 38			17 53	19 14		23 13
Mezőszemere, 2.sz. ib.		15 35				16 42			17 57	19 18		23 16
Mezőszemere, isk.		15 37				16 43			17 59	19 20		23 18
Rimahid		15 39				16 45			18 00	19 21		23 20
Egerfarms, ÁG.		15 41				16 48			18 03	19 23		23 22
Egerfarms, sz. ib.		15 42				16 49			18 04	19 24		23 23
Egerfarms, Rákóczi út 82.		15 43				16 50			18 05	19 25		23 24

12 hetek utolsó iskolai előadási napján, 15 hetek első iskolai előadási napját megelőző munkaszüneti napokon, 24 szabadnapokon, valamint tanszünetben munkanapokon

237

3426T

3426 Egerfarmos–Füzesabony–Maklár–Eger

Km	Km	KMKK Zrt. (Agria)	2	20	3423	3423	3423	34	3423	24	32	28	1346
0,0	0,0	Egerfarmos, Rákóczi út 82.	4 15	4 40	4 55	5 15	5 55	5 55	6 50	9 15			
0,4	0,4	Egerfarmos, sz. ib.	4 16	4 41	4 56	5 16	5 56	5 56	6 54	9 16			
0,9	0,9	Egerfarmos, ÁG.		4 42	4 58	5 18	5 58	5 58	6 58	9 17			
3,2	3,2	Rimahíd		4 45	5 01	5 21	6 01	6 01	7 05	9 20			
4,2	4,2	Mezőszemere, isk.	4 22	4 48	5 04	5 24	6 04	6 04	7 08	9 23			
4,8	4,8	Mezőszemere, 2.sz. ib.	4 24	4 49	5 05	5 25	6 05	6 05	7 12	9 24			
7,3	7,3	Szihalom, vasúti átj.	4 26	4 52	5 08	5 28	6 08	6 08	7 15	9 27			
7,3	7,3	Szihalom, kh.	4 29	4 54	5 08	5 29	6 09	6 10	7 16	9 27			
8,4	8,4	Szihalom, m.szemerei elág.	4 31	4 55	5 10	5 32	6 11	6 13	7 18	9 29			
9,0	9,0	Füzesabony, DUROPACK	4 32	4 55	5 12	5 33	6 12	6 15	7 20	9 30			
13,5	13,5	Füzesabony, vasúti f.járó	4 38	5 02	5 19	5 39	6 17	6 21	7 25	9 37			
14,6	14,6	Füzesabony, Erősítő üzem	4 40	5 04	5 21	5 41	6 19	6 23	7 27	9 39			
15,5	15,5	Füzesabony, vá. bej. út	4 41	5 05	5 22	5 43	6 20	6 25	7 29	9 40			
		2,8 Füzesabony, vá.	4 44		5 24	5 46	6 23	6 28					
		Füzesabony, vá.	4 46		5 26	5 49	6 25	6 31					10 16
		Füzesabony Budapest	5 04		6 23	6 46	7 07	7 07	7 07	8 30			10 23
		Füzesabony Miskolc	5 02		6 30	6 52	7 23	7 23	7 32	8 30			10 51
		Füzesabony, vá.	5 52		6 25	6 52	7 23	7 23	7 32	8 30			11 27
		2,8 Füzesabony, vá.	4 48		5 26	5 50	6 26	6 27	6 33				10 16
		1,6 Füzesabony, vá. bej. út	4 50		5 28	5 52	6 28	6 29	6 36				
15,5	15,5	0,0 Füzesabony, Erősítő üzem	4 53	5 05	5 30	5 55	6 31	6 32	6 39	6 32	7 31	9 40	
16,6	16,6	Füzesabony, Pikopack	4 55	5 07	5 32	5 58	6 34	6 34	6 42	6 34	7 32	9 42	
22,5	22,5	Maklár, régi vá.	5 03	5 15			6 43	6 42		6 43	7 43	9 50	
23,1	23,1	Maklár, kh.	5 05	5 16			6 45	6 43		6 43	7 45	9 51	10 27
23,8	23,8	Maklár, gyógyszertár	5 07				6 47						
24,2	24,2	Nagy tanya, bej. út	5 08	5 18			6 48	6 45		6 45	7 47	9 53	10 29
24,8	24,8	Nagy tanya, Kőlcsey F. út 33.	5 09	5 19			6 50	6 46		6 46			
26,9	26,9	A. tanya, szoc. otthon	5 12	5 21			6 52	6 49		6 49	7 50	9 56	10 33
26,9	26,9	A. tanya, szoc. otthon	5 13	5 21			6 53	6 49		6 49	7 50	9 56	10 33
27,7	27,7	A. tanya, Rákóczi út 210.	5 14	5 22			6 55	6 50		6 50			
28,3	28,3	Andornaktálya, kh.	5 15	5 24			6 56				7 52	9 59	
29,3	29,3	Andornaktálya, iskola	5 17	5 25			6 58	6 53		6 53	7 54	10 00	
30,0	30,0	Andornaktálya, törét	5 18	5 26			7 00			6 54			
30,5	30,5	Eger, AGROKER	5 19	5 27			7 01	6 55			7 57	10 02	
31,3	31,3	Eger, Transzít Tüzép	5 20					6 56		6 57			
31,9	31,9	Eger, SCHÖN KAEV Kft.	5 22	5 31				7 00		7 01			
32,5	32,5	Eger, ZF Hungária Kft. Kistályai út 2.	5 24	5 33				7 02		7 03			10 39
33,9	33,9	Eger, Maklár hóstya	5 27	5 37				7 06		7 07			10 41
		33,2 Eger, VOLÁN telep			6 21		7 06		7 06		8 02	10 07	
		34,8 Eger, vá. bej. út			6 26		7 11		7 11		8 06	10 11	
35,2	35,2	Eger, színház	5 29	5 39	6 28		7 13	7 08	7 13	7 09	8 08	10 13	
35,9	36,2	Eger, aut. áll.	5 30	5 40	6 30		7 15	7 10	7 15	7 10	8 10	10 15	10 45

KMKK Zrt. (Agria)	1514	16	4014	8	6	22	30	36	10	38	18	1346	1346	1346	12
Egerfarmos, Rákóczi út 82.				12 20	12 23	13 10	13 25	15 40	15 50	16 52					20 35
Egerfarmos, sz. ib.				12 21	12 24	13 11	13 26	15 41	15 51	16 53					20 36
Egerfarmos, ÁG.				12 22	12 25	13 12	13 27	15 42	15 52	16 54					
Rimahíd				12 25	12 28	13 16	13 30	15 44	15 55	16 57					
Mezőszemere, isk.				12 28	12 31	13 17	13 33	15 47	15 58	17 00					20 40
Mezőszemere, 2.sz. ib.				12 30	12 32	13 18	13 34	15 48	15 59	17 02					20 41
Szihalom, vasúti átj.				12 34	12 35	13 21	13 37	15 52	16 02	17 06					20 44
Szihalom, vasúti átj.				12 35	12 36	13 21	13 37	15 52	16 02	17 15					20 45
Szihalom, kh.			11 34	12 37	12 40	13 24	13 39	15 55	16 04	17 17					20 47
Szihalom, m.szemerei elág.			11 35	12 38	12 41	13 25	13 40	15 56	16 05	17 18					20 48
Füzesabony, DUROPACK			11 40	12 44	12 47	13 31	13 47	16 01	16 11	17 24					20 53
Füzesabony, vasúti f.járó			11 42	12 46	12 49	13 34	13 49	16 03	16 13	17 26					20 55
Füzesabony, Erősítő üzem			11 43	12 47	12 50	13 36	13 50	16 04	16 14	17 27					20 56
Füzesabony, vá. bej. út				12 50				16 07	16 17	17 30					
Füzesabony, vá.				12 52				16 09	16 19	17 32					
Füzesabony Budapest				13 07				16 23	16 23	18 07					
Füzesabony Miskolc				13 30				18 00	18 00	19 30					
Füzesabony, vá.			11 15	12 55	12 50	13 36	13 50	16 10	16 20	17 35					
Füzesabony, vá. bej. út			11 16	12 57	12 52	13 38	13 52	16 14	16 24	17 37					
Füzesabony, Erősítő üzem			11 18	13 00	13 00	13 46	14 00			17 40					20 56
Füzesabony, Pikopack			11 20	13 02	12 52	13 38	13 52	16 14	16 24	17 42					20 59
Maklár, régi vá.			11 28	13 10	13 00	13 46	14 00			17 50					21 06
Maklár, kh.			10 45	11 29	13 01	13 47	14 01	16 24	16 24	17 51					21 07
Maklár, gyógyszertár				11 31	13 02	13 49				17 53					21 09
Nagy tanya, bej. út				11 32	13 03	13 50	14 03			17 54					21 10
Nagy tanya, Kőlcsey F. út 33.				11 33	13 04	13 51				17 55					21 11
A. tanya, szoc. otthon			11 36	12 00	13 06	13 54	14 06	16 29	16 29	17 58					21 14
A. tanya, szoc. otthon				11 37	13 07	13 54	14 06	16 29	16 29	17 58					21 14
A. tanya, Rákóczi út 210.				11 39	13 09	13 55				18 00					21 15
Andornaktálya, kh.				11 40	13 11		14 09			18 02					
Andornaktálya, iskola			10 50	11 42	13 13	13 57	14 10			18 04					21 17
Andornaktálya, törét				11 43	13 14					18 05					21 18
Eger, AGROKER					13 15		14 12			16 47					21 20
Eger, Transzít Tüzép				12 07	13 16										
Eger, SCHÖN KAEV Kft.					13 18	14 00									
Eger, ZF Hungária Kft. Kistályai út 2.			11 48	12 09	13 20	14 02				18 10					21 24
Eger, Maklár hóstya			11 51	12 12	13 23	14 05				18 13	19 25				21 27
Eger, VOLÁN telep							14 17			16 52					19 54
Eger, vá. bej. út							14 21			16 56					19 56
Eger, színház			11 54	12 15	13 28	14 13	14 23			16 58	18 18	19 28	19 59	19 58	21 29
Eger, aut. áll.			11 00	11 55	12 16	13 40	13 30	14 15	14 25	16 45	16 45	17 00	18 20	19 30	20 00

Iskolai előadási, valamint szabadsnapokon, hetek első iskolai előadási napját megelőző munkaszüneti napokon

3430 Eger–Kerecsend–Füzesabony–Tiszanána

Km	Km	KMKK Zrt. (Agria)	3423	1343	3	1517	3424	5	3431	7	1346	3500	3431	3424	3500
0,0	0,0	Eger, aut. áll.	5 10	5 15		5 35			5 35		6 00		6 20		
0,7	0,7	Eger, színház													
1,4	1,4	Eger, vá. bej. út													
3,0	3,0	Eger, VOLÁN telep				5 42									
6,1	6,1	Egri olajmezők													
7,3	7,3	Kertszövetkezet													
13,7	13,7	Kerecsend, aut. vt.	5 27			5 53									
13,7	13,7	Kerecsend, aut. vt.	5 27			5 53									
14,6	14,6	Kerecsend, F.abonyi út 75.				5 55	5 54								
	0,7	Kerecsend, Fő út 150.				5 45									
18,0	18,0	5,5 Pustaszikszó, ÁG.													
20,3	20,3	Füzesabony, Pikopack				5 55				6 20			6 55		
21,4	21,4	Füzesabony, Erősítő üzem								6 22					
23,0	23,0	0,0 Füzesabony, vá. bej. út								6 25	6 26	6 58	6 59	7 16	7 18
	1,2	Füzesabony, vá.				6 05			6 08	6 27	6 28	7 00	7 01	7 20	7 20
		Budapest											5 00	5 00	
		Füzesabony											6 47	6 47	
		Miskolc				5 00		5 00	5 00	5 35	5 35		5 56	5 56	
		Füzesabony				5 50		5 50	5 50	6 19	6 19		6 46	6 46	
23,0		1,2 Füzesabony, vá.		5 48		6 07		6 09	6 09	6 29	6 29		7 03	7 05	
23,8		0,0 Füzesabony, vá. bej. út						6 11	6 11	6 31					
26,1	23,4	Füzesabony, TÚZÉP		5 51			6 03	6 13	6 13	6 33				7 09	
26,1	25,7	Dormánd, aut. vt.		5 53				6 16	6 16	6 36	6 33		7 09		
26,1	25,7	Dormánd, aut. vt.		5 53				6 16	6 16	6 36	6 33		7 09		
27,7	27,3	Besenyőtelek, kisbölt		5 55				6 19	6 19	6 39					
28,3	27,9	Besenyőtelek, ÁFÉSZ		5 57				6 21	6 21	6 41	6 37		7 13		
28,3	27,9	Besenyőtelek, ÁFÉSZ						6 21	6 21	6 41	6 37		7 13		
29,2	28,8	0,0 Besenyőtelek, poroszlói elág.						6 24	6 24	6 44			7 15		
	28,9	0,1 B.telek, temető													
35,9		Bárczay tanya													
39,8		Kömlő, sz. ib.									6 49				
40,6		Kömlő, Egri út 132.													
46,9		Tiszanána, sz. ib.													
47,9		Tiszanána, aut. vt.									6 56				

KMKK Zrt. (Agria)	37	3434	4014	3433	1517	1343	3500	3431	3431	3426	3431	1343	1343	1346	3431
Eger, aut. áll.		7 05	7 15	8 00	8 15	8 30		8 55	8 55	9 30	10 10	10 15	10 15	10 30	10 30
Eger, színház			7 16												
Eger, vá. bej. út		7 08		8 03	8 18			8 58	8 58		10 13	10 18	10 18		
Eger, VOLÁN telep		7 11		8 06	8 21			9 01	9 01		10 16	10 21	10 21		
Egri olajmezők								9 05	9 05						
Kertszövetkezet		7 17		8 12				9 07	9 07						
Kerecsend, aut. vt.		7 26		8 20	8 32			9 15	9 15		10 29	10 33	10 33		
Kerecsend, aut. vt.		7 27		8 21	8 33			9 16	9 16		10 30	10 34	10 34		
Kerecsend, F.abonyi út 75.		7 28		8 23	8 35							10 36	10 36		
Kerecsend, Fő út 150.															
Pustaszikszó, ÁG.		7 32		8 27				9 22	9 22		10 36				
Füzesabony, Pikopack		7 35	7 46	8 29	8 40			9 23	9 23	10 08	10 37				
Füzesabony, Erősítő üzem		7 37	7 48	8 31	8 41	9 11		9 25	9 25	10 10	10 39				
Füzesabony, vá. bej. út		7 40		8 33		9 13		9 28	9 28	10 13	10 41	10 45	10 45		
Füzesabony, vá.		7 42		8 35	8 45	9 02	9 15	9 30	9 30	10 15	10 43	10 48	10 48	10 58	11 03
Budapest		6 00		7 00	7 00	7 30		8 00		8 30	9 00	9 30	9 30	9 30	9 30
Füzesabony		7 29		8 29	8 29	8 50		9 29		9 50	10 29	10 50	10 50	10 50	10 52
Miskolc		6 30		7 30	7 35	8 00		8 30	8 30	9 30	9 35	9 35	9 35	10 00	10 00
Füzesabony		7 06		8 06	8 19	8 50		9 06	9 06	10 06	10 19	10 19	10 19	10 50	10 50
Füzesabony, vá.		7 43		8 35	8 50	9 04		9 35	9 30	10 18	10 45	10 55	10 55	10 59	11 03
Füzesabony, vá. bej. út		7 45		8 37				9 37	9 32	10 20	10 47	10 57	10 57		11 05
Füzesabony, TÚZÉP		7 47		8 38	8 52	9 07		9 39	9 34		10 49	10 58	10 58		11 07
Dormánd, aut. vt.		7 51		8 41		9 10		9 42	9 37		10 52	11 01	11 01	11 03	11 10
Dormánd, aut. vt.		7 51		8 41		9 10		9 42	9 37		10 52	11 01	11 01	11 03	11 10
Besenyőtelek, kisbölt		7 54		8 44		9 12		9 45	9 40		10 55	11 03	11 03		11 13
Besenyőtelek, ÁFÉSZ		7 56		8 45		9 14		9 46	9 41		10 56	11 05	11 05	11 07	11 15
Besenyőtelek, ÁFÉSZ		7 56		8 45		9 14		9 46	9 41		10 56	11 05	11 05	11 07	11 15
Besenyőtelek, poroszlói elág.		7 59		8 46				9 50	9 45		10 57				11 18
B.telek, temető															
Bárczay tanya		8 05						10 00	9 55		11 04				
Kömlő, sz. ib.		8 12		9 00				10 04	9 59		11 10			11 19	
Kömlő, Egri út 132.				9 01				10 05	10 00		11 11				
Tiszanána, sz. ib.				9 10				10 15	10 10		11 18				
Tiszanána, aut. vt.				9 12				10 17	10 12		11 20			11 27	

3430 Eger–Kerecsend–Füzesabony–Tiszanána

KMKK Zrt. (Agria)		3426	3431	3426	3431		3434	3426	35	3431	3426		33	3426	3424	51	3424	1466
Eger, aut. áll.		10 45	10 50	11 05	11 10		11 40	11 50	12 05	12 20	12 20			13 00	13 05		13 15	13 20
Eger, színház	3						11 43		12 08	12 23							13 18	13 23
Eger, vá. bej. út	4		10 53				11 46		12 11	12 26					13 08		13 21	13 26
Eger, VOLÁN telep	4		10 56												13 11			13 29
Egri olajmezők	0																	
Kertszövetkezet							11 52		12 18								13 28	
Kerecsend, aut. vt.	o		11 09				12 01		12 26	12 39					13 23		13 36	13 36
Kerecsend, aut. vt.			11 10				12 02		12 27	12 40					13 23		13 37	13 36
Kerecsend, F.abonyi út 75.			11 11				12 03		12 29	12 41					13 25		13 39	
Kerecsend, Fő út 150.																		
Pusztaszikszó, ÁG.			11 16				12 07		12 34	12 46					13 28		13 42	13 41
Füzesabony, Pikopack			11 23	11 17	11 41	11 39	12 10	12 26	12 37		12 51			13 31			13 43	
Füzesabony, Erősítő üzem			11 25	11 19	11 42		12 12	12 27	12 39		12 52			13 32			13 45	
Füzesabony, vá. bej. út			11 28	11 21	11 45	11 40	12 15	12 30	12 41	12 50	12 54			13 34				13 47
Füzesabony, vá.	o		11 30	11 23	11 46	11 42	12 17	12 31	12 42	12 52	12 55			13 35			13 50	13 49
Budapest	80		9 30	9 30	10 00	10 00	10 30	10 30	11 00	11 00	11 00		11 30			12 00	12 00	12 00
Füzesabony	80		10 50	10 50	11 29	11 29	11 50	11 50	12 29	12 29	12 29		12 50			13 29	13 29	13 29
Miskolc	80		10 30	10 30	10 30	10 30	11 30	11 35	11 35	11 35	12 00		12 30			12 30	13 00	12 30
Füzesabony	80		11 06	11 06	11 06	11 06	12 06	12 19	12 19	12 19	12 50		13 06			13 06	13 30	13 06
Füzesabony, vá.			11 33	11 25	11 47	11 42	12 22	12 33	12 44	12 54	12 56		13 25			13 40	13 55	13 51
Füzesabony, vá. bej. út			11 35	11 27		11 45	12 25		12 45	12 56			13 27			13 42	13 56	13 53
Füzesabony, TÚZÉP				11 29		11 46	12 27		12 47	12 57			13 29		13 36	13 44	13 57	
Dormánd, aut. vt.	o			11 32		11 49	12 31		12 50	13 00			13 32					
Dormánd, aut. vt.				11 32		11 49	12 31		12 50	13 00			13 32					
Besenyőtelek, kisbölt				11 35		11 51	12 34		12 52	13 03			13 34					
Besenyőtelek, ÁFÉSZ	o			11 36		11 52	12 36		12 54	13 04			13 36					
Besenyőtelek, ÁFÉSZ				11 36		11 52	12 36		12 54	13 04			13 36					
Besenyőtelek, poroszlói elág.				11 37			12 39		12 55	13 05			13 36					
B. telek, temető																		
Bárczay tanya				11 44			12 45			13 12			13 45					
Kömlő, sz. ib.				11 50			12 51			13 17			13 50					
Kömlő, Egri út 132.				11 51						13 18								
Tiszanána, sz. ib.				11 58						13 25								
Tiszanána, aut. vt.	o		12 00						13 27									

KMKK Zrt. (Agria)		1517	3433	1343	3431	3432	3432	11	3423	3426		1514	31	3433	1343	1343	1346	1346
Eger, aut. áll.		13 20	13 30	13 45	13 45	13 45			14 15	14 25		14 30		14 30	14 45	14 45	15 00	15 00
Eger, színház	3								14 17					14 33				
Eger, vá. bej. út	4		13 23	13 33	13 48	13 49			14 20					14 36				
Eger, VOLÁN telep	4		13 26	13 36	13 51	13 54			14 24					14 40				
Egri olajmezők	0													14 42				
Kertszövetkezet			13 42											14 51				
Kerecsend, aut. vt.	o		13 37	13 50	14 03	14 11								14 53				
Kerecsend, aut. vt.			13 38	13 51	14 04	14 11								14 56				
Kerecsend, F.abonyi út 75.			13 40	13 53		14 13												
Kerecsend, Fő út 150.																		
Pusztaszikszó, ÁG.				13 57		14 17								15 00				
Füzesabony, Pikopack			13 45	13 59		14 17	14 20	14 20	14 20	14 56	15 03			15 01				
Füzesabony, Erősítő üzem			13 46	14 01		14 19			14 22	14 58	15 05			15 03				
Füzesabony, vá. bej. út				14 03		14 22			14 25	15 01	15 08			15 05				
Füzesabony, vá.	o		13 50	14 05	14 15	14 24	14 25	14 25	14 27	15 03	15 10			15 07	15 16		15 26	15 26
Budapest	80		12 00	12 30	12 30	12 30	12 30	12 30	13 30	13 30			13 30	13 30	13 30		13 30	13 30
Füzesabony	80		13 29	13 50	13 50	13 50	13 50	13 50	14 50	14 50			14 50	14 50	14 50		14 50	14 50
Miskolc	80		13 00	13 00	13 30	13 30	13 35	13 35	13 35	14 00	14 30			14 00	14 00	14 30	14 30	14 30
Füzesabony	80		13 50	13 50	14 06	14 06	14 19	14 19	14 19	14 50	15 06			14 50	14 50	15 06	15 06	15 06
Füzesabony, vá.			13 55	14 05	14 17	14 25	14 26	14 26	14 29	15 05	15 11		15 04	15 08	15 18		15 26	15 26
Füzesabony, vá. bej. út				14 07		14 27	14 28	14 28	14 31		15 13		15 06	15 10				
Füzesabony, TÚZÉP			13 57	14 08	14 20	14 28	14 30	14 30	14 33			14 55	15 08	15 11	15 21			
Dormánd, aut. vt.	o			14 11	14 23	14 31	14 34	14 34	14 36				15 11	15 14	15 23	15 19	15 31	15 31
Dormánd, aut. vt.				14 11	14 23	14 31	14 34	14 34	14 36				15 11	15 14	15 23	15 19	15 31	15 31
Besenyőtelek, kisbölt				14 14	14 25	14 34	14 37	14 37	14 39				15 13	15 17	15 25			
Besenyőtelek, ÁFÉSZ	o			14 15	14 27	14 35	14 39	14 39	14 41				15 15	15 18	15 27	15 23	15 35	15 35
Besenyőtelek, ÁFÉSZ				14 15	14 27	14 35	14 39	14 39	14 41				15 15	15 18	15 27	15 23	15 35	15 35
Besenyőtelek, poroszlói elág.				14 16									15 19					
B. telek, temető									14 44				15 18					
Bárczay tanya						14 44												
Kömlő, sz. ib.				14 30		14 50								15 34			15 48	15 48
Kömlő, Egri út 132.				14 31		14 51								15 35				
Tiszanána, sz. ib.				14 40		14 58								15 44				
Tiszanána, aut. vt.	o		14 42		15 00									15 46			15 58	15 58

3430 Eger–Kerecsend–Füzesabony–Tiszanána

KMKK Zrt. (Agria)		3500	19	3431	3423	23	1346	3433	3431	3431		3424	1466	3500	3431	3426	3423	3433
Eger, aut. áll.				15 20	15 40		15 16 00	16 00	16 00	16 15		16 30	16 35			16 45	16 50	17 10
Eger, színház	3																	
Eger, vá. bej. út	4			15 23	15 43			16 03		16 18		16 32	16 38				16 53	17 13
Eger, VOLÁN telep	4			15 26	15 46			16 06		16 21		16 35	16 41				16 55	17 16
Egri olajmezők	0												16 44					
Kertszövetkezet								16 12										17 22
Kerecsend, aut. vt.	o			15 39	16 00			16 20		16 35		16 47	16 51				17 09	17 30
Kerecsend, aut. vt.				15 40	16 01			16 20		16 36		16 47	16 51		16 17 00		17 10	17 31
Kerecsend, F.abonyi út 75.				15 41	16 02			16 21				16 49					17 11	17 33
Kerecsend, Fő út 150.																		
Pusztaszikszó, ÁG.				15 46	16 07			16 25		16 42		16 52	16 56				17 16	17 37
Füzesabony, Pikopack				15 47	16 10			16 26	16 36	16 43						17 23	17 19	17 39
Füzesabony, Erősítő üzem			▲ 15 31	15 49	16 12			16 28	16 38	16 45			17 06			17 25	17 21	17 41
Füzesabony, vá. bej. út			15 33	15 51	16 15			16 40	16 48			17 02	17 08			17 28	17 24	17 43
Füzesabony, vá.	o		▲ 15 35	15 53	16 17		16 29	16 32	16 42	16 50		17 00	17 04	17 10		17 30	17 26	17 45
Budapest	80		14 00	14 00	14 30	14 30		15 00	15 30			15 30	15 30				15 30	16 00
Füzesabony	80		15 29	15 29	15 50	15 50		16 29	16 50			16 50	16 50				16 50	17 29
Miskolc	80		14 32	14 32	15 00	15 35	15 35	15 35	16 00			16 00	16 30				16 30	
Füzesabony	80		15 29	15 29	15 50	16 19	16 19	16 19	16 50			16 50	17 06				17 06	
Füzesabony, vá.			▲ 15 45	15 55	16 18	16 25	16 30	16 32	16 42	17 00		17 07	17 06				17 27	17 46
Füzesabony, vá. bej. út			15 47	15 57	16 20	16 27			16 45	17 02		17 08	17 08				17 30	17 48
Füzesabony, TÚZÉP			15 49	15 59		16 29		16 34	16 46	17 04		17 09						17 49
Dormánd, aut. vt.	o		15 52	16 02		16 32	16 36	16 37	16 49	17 07					17 12			17 52
Dormánd, aut. vt.			15 52	16 02		16 32	16 36	16 37	16 49	17 07								17 52
Besenyőtelek, kisbölt			15 55	16 05		16 35	16 40	16 51	17 10						17 12			17 55
Besenyőtelek, ÁFÉSZ	o		15 57	16 06		16 37	16 40	16 41	16 52	17 11					17 15			17 56
Besenyőtelek, ÁFÉSZ			15 57	16 06		16 37	16 40	16 41	16 52	17 11					17 15			17 56
Besenyőtelek, poroszlói elág.			16 00			16 40		16 42	17 13									17 57
B. telek, temető																		
Bárczay tanya			16 14						17 20									
Kömlő, sz. ib.			16 20			16 53	16 56		17 24									18 12
Kömlő, Egri út 132.			16 21				16 57		17 25									18 13
Tiszanána, sz. ib.			16 28				17 06		17 35									18 21
Tiszanána, aut. vt.	o		16 30			16 17 03	17 08		17 37									18 22

KMKK Zrt. (Agria)		3500	3431	1343	15		3426	3433	3500	3431	3500		3431	27	3426	3433	29	3426
Eger, aut. áll.			17 40	18 15	18 20		18 25	18 35		19 05			19 45		20 35	20 35		22 25
Eger, színház	3																	
Eger, vá. bej. út	4		17 43		18 23			18 38		19 08						20 38		
Eger, VOLÁN telep	4		17 46		18 26			18 41		19 11						20 41		
Egri olajmezők	0																	
Kertszövetkezet								18 47								20 47		
Kerecsend, aut. vt.	o		17 59		18 41			18 55		19 24						20 55		
Kerecsend, aut. vt.			18 00		18 41			18 56		19 25						20 56		
Kerecsend, F.abonyi út 75.			18 01		18 42			18 58								20 58		
Kerecsend, Fő út 150.																		
Pusztaszikszó, ÁG.			18 06		18 47			19 02		19 31						21 02		
Füzesabony, Pikopack			18 07		18 50		18 56	19 04		19 32					21 00	21 04	22 20	23 00
Füzesabony, Erősítő üzem		17 45	18 09		18 52		18 57	19 06	19 11	19 34	19 56				21 01	21 06	22 22	23 02
Füzesabony, vá. bej. út		17 47	18 11		18 54		18 59	19 08	19 13	19 36	19 58				21 04	21 08	22 25	
Füzesabony, vá.	o	17 49	18 13	18 47	18 55		19 00	19 10	19 15	19 38	20 00				21 05	21 10	22 27	
Budapest	80		16 30	17 00	17 30		17 30	17 30		18 00			18 30	18 30		19 30		
Füzesabony	80		17 50	18 29	18 50		18 50	18 50		19 29			19 50	19 50		20 50		
Miskolc	80		17 30	17 48	18 00		18 00	18 00		18 30			19 35	19 35		20 00		
Füzesabony	80		18 06	18 26	18 50		18 50	18 50		19 06			20 19	20 19		20 50		
Füzesabony, vá.			18 15	18 49	18 57		19 01	19 10		19 40			20 25	20 30		21 11	22 29	
Füzesabony, vá. bej. út			18 17		18 58			19 12		19 42			20 27	20 32		21 13	22 31	
Füzesabony, TÚZÉP			18 19	18 52	19 00			19 13		19 44			20 29	20 34		21 14	22 33	
Dormánd, aut. vt.	o		18 22	18 55	19 03			19 16		19 47			20 32	20 37		21 17	22 36	
Dormánd, aut. vt.			18 22	18 55	19 03			19 16		19 47			20 32	20 37		21 17	22 36	
Besenyőtelek, kisbölt			18 24	18 57	19 05			19 19		19 50			20 35	20 40		21 20	22 39	
Besenyőtelek, ÁFÉSZ	o		18 26	18 59	19 07			19 20		19 51			20 37	20 42		21 21	22 41	
Besenyőtelek, ÁFÉSZ			18 26	18 59	19 07			19 20		19 51			20 37	20 42		21 21	22 41	
Besenyőtelek, poroszlói elág.			18 28				19 21		19 52				20 40	20 45		21 22	22 44	
B. telek, temető					19 08													
Bárczay tanya			18 35						19 59									
Kömlő, sz. ib.			18 41					19 35	20 05							21 37		
Kömlő, Egri út 132.			18 43					19 36	20 06							21 38		
Tiszanána, sz. ib.			18 51					19 45	20 13							21 47		
Tiszanána, aut. vt.	o		18 53					19 47	20 15							21 49		

12 hetek utolsó iskolai előadási napján, 15 hetek első iskolai előadási napját megelőző munkaszüneti napokon, 22 szabadnapokon, valamint tanszünetben munkanapokon
25 hetek utolsó tanítási napja kivételével, iskolai előadások napján, 26 tanszünetben munkaszüneti napokon

3430 Tiszanána-Füzesabony-Kerecsend-Eger

Km	Km	KMKK Zrt. (Agria)	3500	3426	3426	3433	24	3423	3432	3500	3423	2	6	3431	3500	3426	3423
0,0		Tiszanána, aut. vt.				4 28								5 22			
1,0		Tiszanána, sz. ib.				4 29								5 25			
7,3		Kömlő, Egri út 132.				4 36								5 33			
8,1		Kömlő, sz. ib.				4 38								5 36			
12,0		Bárczay tanya															
0,0	0,0	B.telek, temető				5 00						5 35	5 45	5 50			
18,7	0,1	Besenyőtelek, poroszloi elág.				4 51						5 38	5 48	5 53			
19,6	1,0	Besenyőtelek, ÁFESZ				4 53						5 38	5 48	5 53			
19,6	1,0	Besenyőtelek, ÁFESZ				4 53						5 38	5 48	5 53			
20,2	1,6	Besenyőtelek, kisbölt				4 54						5 40	5 50	5 56			
21,8	3,2	Dormánd, aut. vt.				4 56						5 43	5 52	5 59			
21,8	3,2	Dormánd, aut. vt.				4 56						5 43	5 52	5 59			
24,1	5,5	Füzesabony, TÚZÉP				4 59						5 46	5 54	6 03			
24,9		0,0 Füzesabony, vá. bej. út		4 44		5 02	5 11	5 24			5 46	5 48	5 56	6 05	6 23	6 25	6 25
		1,2 Füzesabony, vá.		4 46		5 04	5 13	5 26	5 31		5 49	5 50	5 58	6 07			
		Füzesabony		5 04							6 23	6 23	6 23	6 23		7 07	7 07
		Budapest	80	7 20							8 00	8 00	8 00	8 00		8 30	8 30
		Füzesabony		5 02		5 30	5 30	5 30	6 02		6 02	6 02	6 30	6 30		6 30	6 30
		Miskolc	80	5 52		6 25	6 25	6 25	6 52		6 52	6 52	7 25	7 25		7 25	7 25
24,9	1,2	0,0 Füzesabony, vá.	4 15	4 48		5 05	5 13	5 26	5 31	5 45	5 50		6 05	6 10	6 25	6 27	6 26
26,5	0,0	1,2 Füzesabony, vá. bej. út	4 16	4 50		5 07	5 15	5 28		5 46	5 52		6 07	6 12	6 26	6 29	6 28
27,6	7,5		4 18	4 53	5 05	5 08	5 18	5 30		5 48	5 55		6 10	6 15	6 28	6 32	6 31
27,6	8,6	Füzesabony, Erősítő üzem		4 55	5 07	5 10	5 20	5 32	5 35		5 58		6 12	6 17		6 34	6 34
29,9	10,9	4,8 Pusztaszikszó, ÁG.												6 20			
15,7		Kerecsend, Fő út 150.															
33,3		Kerecsend, F.abonyi út 75.						5 40			6 05			6 29			
34,2	16,4	Kerecsend, aut. vt.						5 42			6 07			6 31			
34,2	16,4	Kerecsend, aut. vt.									6 08			6 32			
40,6	22,8	Kertszövetkezet												6 39			
41,8	24,0	Egri olajmezők												6 41			
44,9	27,1	Eger, VOLÁN telep				5 38					6 21			6 44			7 06
46,5	28,7	Eger, vá. bej. út				5 41					6 26			6 47			7 11
47,2	29,4	Eger, színház		5 29	5 39	5 43					6 28			6 49	7 08		7 13
47,9	30,1	Eger, aut. áll.		5 30	5 40	5 45					6 30			6 50	7 10	7 15	

KMKK Zrt. (Agria)	3426	3423	4	3433	3433	10	3424	38	3431	1343	3431	3426	3433	3431	52	3500	3431
Tiszanána, aut. vt.				5 55	6 03						6 35						7 26
Tiszanána, sz. ib.				5 57	6 05						6 38						7 29
Kömlő, Egri út 132.				6 06	6 14						6 50						7 36
Kömlő, sz. ib.				6 08	6 16						6 53						7 38
Bárczay tanya											6 59						
B.telek, temető						6 30		6 45					7 30	7 30			
Besenyőtelek, poroszloi elág.				6 22	6 30				6 48	6 50	6 58	7 10	7 33	7 33			7 50
Besenyőtelek, ÁFESZ				6 25	6 32	6 32							7 33	7 33			7 52
Besenyőtelek, ÁFESZ				6 25	6 32	6 32							7 33	7 33			7 52
Besenyőtelek, kisbölt				6 27	6 33	6 34			6 50	6 51	7 00	7 11	7 35	7 35			7 54
Dormánd, aut. vt.				6 31	6 36	6 36			6 53	6 53	7 02	7 14	7 38	7 38			7 56
Dormánd, aut. vt.				6 31	6 36	6 36			6 53	6 53	7 02	7 14	7 38	7 38			7 56
Füzesabony, TÚZÉP				6 35	6 39	6 39			6 56	6 56	7 05	7 17	7 41	7 41			8 00
Füzesabony, vá. bej. út		6 23	6 28	6 38	6 41	6 41			6 58	6 57		7 19	7 43	7 43			8 02
Füzesabony, vá.		6 25	6 31	6 40	6 43	6 43			7 00	6 59	7 08	7 21	7 45	7 45			8 04
Füzesabony	80	7 07	7 07	7 07	7 07	7 07			7 23	7 07	7 23		8 07	8 07			8 23
Budapest	80	8 30	8 30	8 30	8 30	8 30			9 00	8 30	9 00		9 30	9 30			10 00
Füzesabony	80	6 30	7 02	7 02	7 02	7 02			7 32	7 32	7 32	7 32	7 51	7 51			
Miskolc	80	7 25	7 52	7 52	7 52	7 52			8 17	8 17	8 17	8 17	8 27	8 27			
Füzesabony, vá.		6 27	6 33	6 40	6 41	6 44	6 44		7 03	7 10	7 25		7 50	7 50	8 00	8 00	8 06
Füzesabony, vá. bej. út		6 29	6 36	6 42	6 43	6 46	6 46		7 05		7 27		7 52		8 02	8 02	8 08
Füzesabony, Erősítő üzem		6 32	6 39		6 46	6 49	6 50		7 07		7 30	7 31	7 55		8 05	8 05	8 11
Füzesabony, Pikopack		6 34	6 42		6 48	6 51	6 52		7 09		7 32	7 32	7 57		8 08		8 13
Pusztaszikszó, ÁG.				6 51	6 53	6 55	6 57				7 33				8 11		8 16
Kerecsend, Fő út 150.				6 59													
Kerecsend, F.abonyi út 75.			6 49	6 56	6 57	6 59	7 01				7 37				8 15		8 22
Kerecsend, aut. vt.			6 51	7 00	6 58	6 59	7 00	7 02			7 38				8 17		8 24
Kerecsend, aut. vt.			6 53	7 00	6 59	7 00	7 00	7 02			7 39				8 20		8 25
Kertszövetkezet	3		7 09								7 49				8 29		
Egri olajmezők	4										7 50						
Eger, VOLÁN telep	0		7 06	7 14	7 14	7 15	7 15	7 14			7 54	8 02	8 26		8 34		8 39
Eger, vá. bej. út			7 11	7 17	7 17	7 17	7 17	7 17			7 57	8 06	8 30		8 37		8 42
Eger, színház		7 09	7 13	7 19	7 19	7 19	7 19	7 19	7 43	7 43	7 59	8 08	8 33	8 34	8 39		8 44
Eger, aut. áll.		7 10	7 15	7 20	7 20	7 20	7 20		7 45	7 45	8 00	8 10	8 35	8 35	8 40		8 45

3430 Tiszanána–Füzesabony–Kerecsend–Eger

KMKK Zrt. (Agria)		1466	3500	3431	3424	3431	3431	3426	3434	1346		1514	1343	3426	4014	3433	1343	3426
		□								□		□	□				□	
Tiszanána, aut. vt.				8 18		8 15	8 38			9 42						11 09		
Tiszanána, sz. lb.				8 20		8 18	8 42									11 11		
Kömlő, Egri út 132.				8 28		8 30	8 45									11 20		
Kömlő, sz. lb.				8 30		8 33	8 53	9 39	9 52							11 21		
Bárczay tanya							8 55	9 44										
B.telek, temető								9 51										
Besenyőtelek, poroszlói elág.				8 43												11 34		
Besenyőtelek, AFÉSZ	o			8 45		8 50	9 05	9 54	10 06			10 53				11 36	11 48	
Besenyőtelek, AFÉSZ				8 45		8 50	9 05	9 54	10 06			10 53				11 36	11 48	
Besenyőtelek, kisbölt				8 47		8 51	9 07	9 57				10 55				11 37	11 50	
Dormánd, aut. vt.	o			8 49		8 54	9 10	10 00	10 10			10 57				11 39	11 52	
Dormánd, aut. vt.				8 49		8 54	9 10	10 00	10 10			10 57				11 39	11 52	
Füzesabony, TÚZÉP				8 52	8 54	8 57	9 13	10 04			10 35	11 00				11 41	11 55	
Füzesabony, vá. bej. út		8 20		8 54	8 55	8 59	9 18	10 06				11 03				11 43		
Füzesabony, vá.	o	8 22		8 56	8 57	9 00	9 20	10 09	10 16			11 03				11 45	11 58	
Füzesabony	80	9 07		9 07	9 07	9 07		10 23	10 23			11 07				12 07	12 07	
Budapest	80	10 30		10 30	10 30	10 30		12 00	12 00			12 30				13 30	13 30	
Füzesabony	80	8 51		9 32	9 32	9 32	9 32		10 51			11 32				11 51	12 02	
Miskolc	80	9 27		10 17	10 17	10 17	10 17		11 27			12 17				12 27	12 52	
Füzesabony, vá.		8 25	8 35	8 57	8 58	9 05	9 23	10 11	10 16			11 05	11 15			11 46	12 00	
Füzesabony, vá. bej. út		8 27	8 37	8 59	8 59	9 07	9 25	10 13				11 16				11 48		
Füzesabony, Erősítő üzem			8 40	9 02	9 01	9 09	9 28	9 40	10 15			11 18	11 43			11 50	12 50	
Füzesabony, Pikopack				9 04	9 03	9 11	9 30	9 42	10 17			11 20	11 45			11 52	12 52	
Pusztaszikszó, ÁG.		8 33		9 07	9 05		9 32	10 20								11 54		
Kerecsend, Fő út 150.																		
Kerecsend, F.abonyi út 75.				9 13	9 09	9 18	9 37	10 25								11 58		
Kerecsend, aut. vt.	o	8 38		9 15	9 10	9 19	9 39	10 26								12 00	12 11	
Kerecsend, aut. vt.		8 38		9 15	9 11	9 19	9 40	10 27								12 01	12 11	
Kertszövetkezet	3					9 29		10 34										
Egri olajmezők	4	8 47				9 30												
Eger, VOLÁN telep	4	8 51		9 29	9 24	9 34	9 54	10 07	10 39							12 15	12 23	
Eger, vá. bej. út	0	8 55		9 32	9 27	9 37	9 57	10 11	10 42							12 17	12 26	
Eger, színház				9 34	9 29	9 39	9 59	10 13	10 44			11 39	11 54	12 15		12 19	12 28	13 28
Eger, aut. áll.	o	8 58		9 35	9 30	9 40	10 00	10 15	10 45	10 45		11 00	11 40	11 55	12 16	12 20	12 30	13 30

KMKK Zrt. (Agria)		3426	3424	3433	3431	3432	3426	18	3426		48	1343	50	3431	40	3500	3424
												□					
Tiszanána, aut. vt.				12 15	12 19	12 19								13 42			
Tiszanána, sz. lb.				12 17	12 22	12 22								13 45			
Kömlő, Egri út 132.				12 26	12 31	12 31								13 52			
Kömlő, sz. lb.				12 28	12 34	12 34								13 54	13 55		
Bárczay tanya					12 38	12 38									14 00		
B.telek, temető									13 15								
Besenyőtelek, poroszlói elág.				12 42	12 45	12 45							13 58	14 00	14 06		
Besenyőtelek, AFÉSZ	o			12 44	12 49	12 49			13 18			13 48	14 01	14 02	14 08		
Besenyőtelek, AFÉSZ				12 44	12 49	12 49			13 18			13 48	14 01	14 02	14 08		
Besenyőtelek, kisbölt				12 45	12 52	12 52			13 20			13 50	14 03	14 03	14 10		
Dormánd, aut. vt.	o			12 48	12 55	12 55			13 23			13 52	14 06	14 05	14 13		
Dormánd, aut. vt.				12 48	12 55	12 55			13 23			13 52	14 06	14 05	14 13		
Füzesabony, TÚZÉP			12 49	12 50	13 00	13 00			13 26		13 50	13 55	14 09	14 09	14 16		
Füzesabony, vá. bej. út		12 50	12 50	12 53	13 02	13 02			13 28		13 57	13 58	14 11	14 11	14 18	14 24	
Füzesabony, vá.	o	12 52	12 52	12 55	13 04	13 04	13 31		13 30			13 58	14 13		14 20	14 25	
Füzesabony	80	13 07	13 07	13 07	13 23	13 23	14 07		14 07			14 07	14 23				
Budapest	80	14 30	14 30	14 30	15 00	15 00	15 30		15 30			15 30	16 00				
Füzesabony	80	13 02	13 02	13 02	13 32	13 32	13 51		13 51			14 02	14 51		14 51		
Miskolc	80	13 52	13 52	13 52	14 17	14 17	14 27		14 27			14 52	15 27		15 27		
Füzesabony, vá.		12 55	12 53	13 00	13 05	13 05	13 31		13 35			14 00	14 13			14 25	
Füzesabony, vá. bej. út		12 57	12 54	13 02	13 07	13 07			13 37			13 57				14 27	
Füzesabony, Erősítő üzem		13 00	12 56	13 05	13 10	13 10			13 36	13 40	13 50					14 30	
Füzesabony, Pikopack		13 02	12 58	13 07	13 12	13 12	13 35	13 38	13 42	13 52		14 05					
Pusztaszikszó, ÁG.		13 00	13 08	13 13	13 13	13 13											
Kerecsend, Fő út 150.																	
Kerecsend, F.abonyi út 75.			13 04	13 11	13 17	13 17									14 23		14 41
Kerecsend, aut. vt.	o		13 05	13 13	13 18	13 18									14 25		14 42
Kerecsend, aut. vt.			13 06	13 14	13 19	13 19									14 25		14 42
Kertszövetkezet	3			13 24	13 29	13 29											
Egri olajmezők	4				13 30	13 30											
Eger, VOLÁN telep	4		13 19	13 29	13 34	13 34			14 17						14 39		14 54
Eger, vá. bej. út	0		13 22	13 32	13 37	13 37			14 21						14 42		14 57
Eger, színház		13 38	13 24	13 34	13 39	13 39		14 13	14 23			14 33			14 44		14 59
Eger, aut. áll.	o	13 40	13 25	13 35	13 40	13 40		14 15	14 25			14 35		14 45		15 00	

3430 Tiszanána–Füzesabony–Kerecsend–Eger

3430T

KMKK Zrt. (Agria)		3431	3500	36	22	3424	1517	3434	3500	42		1343	3431	3433	3426	3426	3432	3426
Tiszanána, aut. vt.							15 09					15 19	15 21					
Tiszanána, sz. lb.							15 14					15 22	15 22					
Kömlő, Egri út 132.												15 29	15 28					
Kömlő, sz. lb.												15 31	15 29					
Bárczay tanya																		
B.telek, temető					14 45					15 29								
Besenyőtelek, poroszlói elág.							15 21					15 42	15 41					
Besenyőtelek, AFÉSZ	14 18				14 48		15 24		15 32		15 35	15 44	15 42			16 02		
Besenyőtelek, AFÉSZ		14 18			14 48		15 24		15 32		15 35	15 44	15 42				16 02	
Besenyőtelek, kisbölt		14 20			14 50		15 27		15 34		15 37	15 45	15 43				16 04	
Dormánd, aut. vt.	14 22				14 53		15 30		15 37		15 39	15 47	15 44				16 07	
Dormánd, aut. vt.		14 22			14 53		15 30		15 37		15 39	15 47	15 44				16 07	
Füzesabony, TÚZÉP		14 25			14 56	14 59	15 20	15 34	15 40		15 41	15 50	15 46				16 11	
Füzesabony, vá. bej. út					14 58	15 00		15 36	15 42				15 48		16 07	16 13	16 17	
Füzesabony, vá.	14 28				15 00	15 02	15 22	15 39	15 44		15 44	15 53	15 50		16 09	16 15	16 19	
Füzesabony	15 07				15 07	15 23	16 07	16 07	16 07		16 07	16 07	16 07		16 23	16 23	16 23	
Budapest	16 30				16 30	17 00	17 30	17 30	17 30		17 30	17 30	17 30		18 00	18 00	18 00	
Füzesabony	14 51				15 32	15 32	15 32	15 51	15 51		15 51	16 02	16 02				16 51	16 51
Miskolc	15 27				16 17	16 17	16 17	16 27	16 27		16 27	16 52	16 52				17 27	17 27
Füzesabony, vá.		14 30	14 30	14 57		15 03	15 25	15 41	15 45		15 45	15 53	15 51	16 10	16 10		16 20	
Füzesabony, vá. bej. út		14 32	14 32	14 59		15 04		15 43	15 47				15 53				16 22	
Füzesabony, Erősitő üzem		14 34	14 35	15 02		15 06	15 29	15 45	15 49				15 55				16 25	
Füzesabony, Pikopack		14 36		15 04		15 08	15 30	15 47					15 57	16 14	16 14		16 27	
Pusztaszikszó, ÁG.				15 05		15 10		15 50				15 58	15 59					
Kerecsend, Fő út 150.																		
Kerecsend, F.abonyi út 75.				15 09		15 14	15 36	15 55			15 55	16 03	16 03					
Kerecsend, aut. vt.				15 10		15 15	15 38	15 56			15 56	16 05	16 04					
Kerecsend, aut. vt.				15 11		15 16	15 39	15 57			15 56	16 05	16 05					
Kertszövetkezet				15 21				16 04										
Egri olajmezők																		
Eger, VOLÁN telep				15 26		15 29	15 54	16 09			16 08	16 19	16 20				16 52	
Eger, vá. bej. út				15 29		15 32	15 57	16 12			16 12	16 22	16 22				16 56	
Eger, színház		15 04		15 31		15 34	15 59	16 14			16 14	16 24	16 24				16 58	
Eger, aut. áll.	15 05		15 32		15 35	16 00	16 15				16 15	16 25	16 25	16 45	16 45		17 00	

KMKK Zrt. (Agria)		3431	3500	3433	3426	3433	3424	1517	3431	1346		1346	1343	1343	3500	3426	34	3432
Tiszanána, aut. vt.		15 56		16 49		16 53				18 54		18 58						
Tiszanána, sz. lb.		15 58		16 51		16 55				18 55								
Kömlő, Egri út 132.		16 07		17 00		17 04												
Kömlő, sz. lb.		16 09		17 01		17 05				19 02		19 06						
Bárczay tanya									18 35								21 15	
B.telek, temető																		
Besenyőtelek, poroszlói elág.		16 23		17 14		17 19			18 38	19 16		19 18	19 32	19 43			21 18	
Besenyőtelek, AFÉSZ	16 25		17 16		17 21				18 38	19 16		19 18	19 32	19 43			21 18	
Besenyőtelek, AFÉSZ		16 25		17 16		17 21			18 40				19 45				21 20	
Besenyőtelek, kisbölt		16 27		17 17		17 23			18 43	19 20		19 22	19 36	19 47			21 23	
Dormánd, aut. vt.	16 29		17 19		17 26				18 43	19 20		19 22	19 36	19 47			21 23	
Dormánd, aut. vt.		16 29		17 19		17 26			18 43	19 20		19 22	19 36	19 47			21 23	
Füzesabony, TÚZÉP		16 32		17 21		17 30	18 21	18 40	18 46					19 50			21 26	
Füzesabony, vá. bej. út		16 33		17 23	17 30	17 35	18 22		18 48								21 28	
Füzesabony, vá.	16 35		17 25	17 32	17 35	18 24	18 43	18 50	19 26		19 26		19 53				21 30	21 31
Füzesabony	17 07			18 07	18 07	19 07	19 07	19 07	20 07		20 07	20 07	20 07					
Budapest	18 30			19 30	19 30	20 30	20 30	20 30	21 30		21 30	21 30	21 30					
Füzesabony	16 51		17 32	17 51	18 02	18 51	18 51	19 02	19 32		19 32	19 53	20 02					
Miskolc	17 27		18 17	18 27	18 52	19 27	19 27	19 52	20 17		20 17	20 29	20 52					
Füzesabony, vá.		16 36	16 50	17 26	17 35	17 36	18 25	18 43	19 28		19 28		19 55	20 05			21 35	21 31
Füzesabony, vá. bej. út			16 52	17 28	17 37	17 38	18 26		18 53	19 30				20 06			21 37	
Füzesabony, Erősitő üzem			16 55	17 30	17 40	17 40								20 09	20 56		21 40	
Füzesabony, Pikopack				17 32	17 42	17 42			18 57						20 59	21 42	21 35	
Pusztaszikszó, ÁG.				17 34		17 44	18 30											
Kerecsend, Fő út 150.																		
Kerecsend, F.abonyi út 75.				17 38		17 48	18 34											
Kerecsend, aut. vt.				17 40		17 50	18 35	18 57										
Kerecsend, aut. vt.				17 41		17 51	18 36	18 57										
Kertszövetkezet																		
Egri olajmezők																		
Eger, VOLÁN telep				17 55		18 05	18 49	19 08		19 54								
Eger, vá. bej. út				17 57		18 07	18 52			19 56								
Eger, színház		17 09		17 59	18 18	18 09	18 54		19 59		19 58	20 09	20 29			21 29		
Eger, aut. áll.	17 10		18 00	18 20	18 10	18 55	19 15	19 35	20 00		20 00	20 10	20 30		21 30			

11 iskolai előadási, valamint szabadnapokon, 12 hetek utolsó iskolai előadási napján, 16 hetek első iskolai előadási napját megelőző munkaszüneti napokon

22 szabadnapokon, valamint tanszünetben munkanapokon

3430T

3431 (4751) Eger–Kömlő–Tiszanána–Poroszló–Tiszafüred

Km	Km	KMKK Zrt. (Agria)	1343	33	3	21	13	1346	19	1443	3434	1444	1343	15
0,0	0,0	Eger, aut. áll.	5 15	5 35				6 00	6 20	7 05			8 30	8 55
0,7	0,7	Eger, színház	5 18	5 40				6 04	6 25				8 34	
2,0	2,0	Eger, Maklári hóstya	5 20	5 44				6 06	6 29				8 35	
2,6	2,6	Eger, Kertész út 124.							6 30					
3,4	3,4	Eger, ZF Hungária Kft. Kistályai út 2.							6 31					
4,0	4,0	Eger, SCHÖN KAEV Kft.							6 33					
4,6	4,6	Eger, Transzit Tüzép							6 34					
5,4	5,4	Eger, AGROKER	5 26	5 50			6 10		6 35				8 41	
5,9	5,9	Andornaktálya, tórért							6 37					
6,6	6,6	Andornaktálya, iskola							6 38					
7,6	7,6	Andornaktálya, kh.	5 30	5 53			6 13		6 40				8 45	
8,2	8,2	A.tálya, Rákóczi út 210.							6 42					
9,0	9,0	A.tálya, szoc. otthon	5 33	5 55			6 16		6 43				8 48	
11,1	11,1	Nagytálya, Kölcsey F. út 33.							6 44					
11,7	11,7	Nagytálya, bej.út	5 35	5 58			6 18		6 46				8 50	
12,1	12,1	Maklár, gyógyszertár							6 47					
12,8	12,8	Maklár, kh.												
13,4	0,0	Maklár, régi vá.												
1,4		Eger, vá. bej. út									7 08			8 58
3,0		Eger, VOLÁN telep									7 11			9 01
6,1		Egri olajmezők												9 05
7,3		Kertszövetkezet									7 17			9 07
13,7		Kerecsend, aut. vt.									7 26			9 15
13,7		Kerecsend, aut. vt.									7 27			9 16
14,6		Kerecsend, F.abonyi út 75.									7 28			
18,0		0,0 Pusztaszikszó, ÁG.									7 32			9 22
20,3	5,9	Füzesabony, Pikopack							6 55		7 35			9 23
21,4		Füzesabony, Erősfűző üzem									7 37			9 25
23,0	19,3	Füzesabony, vá. bej. út					6 26		6 59		7 40			9 28
	1,2	Füzesabony, vá.	5 46	6 08			6 28		7 01		7 42		9 02	9 30
		Budapest							5 00		6 00		7 30	
		Füzesabony							6 47		7 29		8 50	
		Miskolc		5 00			5 35		5 56		6 30		8 00	8 30
		Füzesabony		5 50			6 19		6 46		7 06		8 50	9 06
23,0	19,3	Füzesabony, vá.	5 48	6 09			6 29		7 03		7 43		9 04	9 30
23,8	20,1	0,0 Füzesabony, vá. bej. út		6 11							7 45			9 32
26,1	22,4	4,0 Füzesabony, TÚZÉP	5 51	6 13							7 47		9 07	9 34
27,7	24,0	Dormánd, aut. vt.	5 53	6 16			6 33		7 09		7 51		9 10	9 37
28,3	24,6	Besenyőtelek, kisbölt	5 55	6 19							7 54		9 12	9 40
29,2		Besenyőtelek, ÁFÉSZ	5 57	6 21			6 37		7 13		7 56		9 14	9 41
		0,0 Besenyőtelek, poroszlói elág.									7 59			9 45
		0,1 B. telek, temető		6 24					7 15		8 05			9 55
35,9		Bárczay tanya									8 12			9 59
39,8		Kömlő, sz. ib.					6 49			7 15		8 42		10 00
40,6		Kömlő, Egri út 132.										8 51		10 10
46,9		Tiszanána, sz. ib.								7 24				10 12
47,9		Tiszanána, aut. vt.					6 56			7 26		8 53		

Km	Km	KMKK Zrt. (Agria)	1343	33	3	21	13	1346	19	1443	3434	1444	1343	15
47,9		Tiszanána, aut. vt.			6 43		6 53	6 57		7 26		8 53		10 14
48,9		Tiszanána, Bem út 18.			6 45		6 55							10 16
54,8		0,0 Sarud, aut. vt.			6 51		7 01							10 26
		0,7 Sarud, kh.			6 52		7 02							10 27
		1,6 Sarud, Táncsics út 26.			6 54		7 04							10 29
		1,6 Sarud, Táncsics út 26.			6 55		7 05							10 30
54,8		0,7 Sarud, kh.			6 57	7 06	7 07							10 32
56,5		0,0 Sarud, aut. vt.			6 59		7 08							10 33
57,7		Pusztahídveg, ÁG.iroda			7 02		7 10							10 36
59,3		Csárda malom			7 05		7 12							10 38
63,0		Újlőrincfalva, sz. ib.			7 07	7 16	7 14							10 40
63,5	42,5	Poroszló, vágóhíd			7 12		7 18							10 45
64,3	43,3	0,0 Poroszló, Fő út 81.	6 15	7 15	7 15	7 23	7 20					9 30		10 47
		0,5 Poroszló, posta	6 17	7 17	7 17	7 25	7 22					9 32		10 49
		2,0 Poroszló, vá.					7 23							10 50
		2,0 Poroszló, vá.					7 25							10 52
64,3	43,3	0,0 Poroszló, Református temp.	6 17	7 17	7 17	7 25							9 32	
64,9	43,9	Poroszló, 4.sz. vegyesbolt		7 19										
73,8	52,8	Tiszafüred, aut. áll.	6 29	7 30	7 30	7 37							9 42	

3431 (4751) Eger–Kömlő–Tiszanána–Poroszló–Tiszafüred

3431T

KMKK Zrt. (Agria)	1068	5	1343	1343	1075	11	1346	37	7	45	3434	23	1343	31	1444	41	1343
	○	!	○	○	○		○						○		○		○
Eger, aut. áll.		8 55	10 15	10 15		10 10	10 30	10 30	10 50	11 10	11 40	12 20	13 45	13 45			14 45
Eger, színház						10 10	10 30	10 30	10 50	11 10	11 40	12 20	13 45	13 45			14 45
Eger, Maklári hóstya							10 34	10 35		11 15				13 50			14 48
Eger, Kertész út 124.							10 36	10 39		11 18				13 54			14 50
Eger, ZF Hungária Kft. Kistályai út 2.										11 19				13 55			
Eger, SCHÖN KAEV Kft.										11 20				13 56			
Eger, Transzít Tűzép	3									11 22				13 58			
Eger, ÁGRÖKER	4																
Andornaktálya, tórét	2						10 40	10 45		11 24				14 00			14 56
Andornaktálya, iskola	5									11 26				14 02			
Andornaktálya, kh.																	
A.tálya, Rákóczi út 210.							10 43	10 48		11 28				14 04			15 00
A.tálya, szoc. otthon								10 50		11 30				14 06			
Nagyatálya, Kőlcsey F. út 33.							10 46			11 31				14 07			15 03
Nagyatálya, bej.út										11 32				14 08			
Maklár, gyógyszertár							10 48	10 53		11 33				14 10			15 05
Maklár, kh.										11 34				14 11			
Maklár, régi vá.		8 58	10 18	10 18		10 13			10 53		11 43	12 23	13 48				
Eger, vá. bej. út		9 01	10 21	10 21		10 16			10 56		11 46	12 26	13 51				
Eger, VOLÁN telep		9 05															
Egri olajmezők		9 07									11 52						
Kertszövetkezet	o	9 15	10 33	10 33		10 29			11 09		12 01	12 39	14 03				
Kerecsend, aut. vt.		9 16	10 34	10 34		10 30			11 10		12 02	12 40	14 04				
Kerecsend, aut. vt.			10 36	10 36					11 11		12 03	12 41					
Kerecsend, F.abonyi út 75.		9 22				10 36			11 16		12 07	12 46					
Pusztaszikszó, ÁG.	3	9 23				10 37			11 17	11 39	12 10			14 17			
Füzesabony, Pikopack	4	9 25				10 39			11 19		12 12			14 19			
Füzesabony, Erősítő üzem	3	9 28	10 45	10 45		10 41			11 21	11 40	12 15	12 50		14 22			
Füzesabony, vá. bej. út	o	9 30	10 48	10 48		10 43	10 58	11 03	11 23	11 42	12 17	12 52	14 15	14 24			15 16
Füzesabony, vá.		8 00	9 30	9 30		9 00	9 30	9 30	9 30	10 00	10 30	11 00	12 30	12 30			13 30
Budapest	80	9 29	10 50	10 50		10 29	10 50	10 52	10 50	11 29	11 50	12 29	13 50	13 50			14 50
Füzesabony	80	8 30	9 35	9 35		9 35	10 00	10 00	10 30	10 30	11 30	11 35	13 30	13 30			14 30
Miskolc	80	9 06	10 19	10 19		10 19	10 50	10 50	11 06	11 06	12 06	12 19	14 06	14 06			15 06
Füzesabony	o	9 35	10 55	10 55		10 45	10 59	11 03	11 25	11 42	12 22	12 54	14 17	14 25			15 18
Füzesabony, vá. bej. út		9 37	10 57	10 57		10 47		11 05	11 27	11 45	12 25	12 56		14 27			
Füzesabony, TŰZÉP		9 39	10 58	10 58		10 49		11 07	11 29	11 46	12 27	12 57	14 20	14 28			15 21
Dormánd, aut. vt.		9 42	11 01	11 01		10 52	11 03	11 10	11 32	11 49	12 31	13 00	14 23	14 31			15 23
Besenyőtelek, kisbólt		9 45	11 03	11 03		10 55		11 13	11 35	11 51	12 34	13 03	14 25	14 34			15 25
Besenyőtelek, ÁFÉSZ		9 46	11 05	11 05		10 56	11 07	11 15	11 36	11 52	12 36	13 04	14 27	14 35			15 27
Besenyőtelek, poroszlói elág.		9 50				10 57			11 37		12 39	13 05		14 36			
B. telek, temető								11 18									
Bárczay tanya		10 00				11 04			11 44		12 45	13 12		14 44			
Kömlő, sz. ib.		10 04			10 24	11 10	11 19		11 50		12 51	13 17		14 50	15 14		
Kömlő, Egri út 132.		10 05			10 26	11 11			11 51			13 18		14 51			
Tiszanána, sz. ib.		10 15			10 33	11 18			11 58			13 25		14 58			
Tiszanána, aut. vt.	o	10 17	10 17		10 35	11 20	11 27		12 00			13 27		15 00	15 24		

KMKK Zrt. (Agria)	1068	5	1343	1343	1075	11	1346	37	7	45	3434	23	1343	31	1444	41	1343
	○	!	○	○	○		○						○		○		○
Tiszanána, aut. vt.	10 17	10 19			10 35	11 21	11 27		12 01			13 28		15 01	15 24		
Tiszanána, Bem út 18.		10 21				11 23			12 03			13 30		15 02			
Sarud, aut. vt.	10 26	10 31				11 30			12 10			13 37		15 09			
Sarud, kh.		10 32				11 32			12 11			13 38		15 10			
Sarud, Táncsics út 26.	o	10 34			11 34				12 13			13 40		15 12			
Sarud, Táncsics út 26.		10 35							12 14			13 41					
Sarud, kh.		10 37							12 16			13 43					
Sarud, aut. vt.	10 26	10 38							12 17			13 44					
Pusztahídvég, ÁG.iroda		10 41							12 20			13 47					
Csárda malom		10 43							12 22			13 49					
Újlőrincfalva, sz. ib.	10 32	10 45							12 24			13 51					
Poroszló, vágóhíd		10 50							12 29			13 55					
Poroszló, Fő út 81.		10 52	11 21	11 23					12 31	12 10		13 56	14 43				15 45
Poroszló, Református temp.	10 39	10 54	11 23	11 25					12 33	12 12		13 58	14 45				15 47
Poroszló, posta									12 34								
Poroszló, vá.	o								12 36								
Poroszló, vá.																	
Poroszló, posta																	
Poroszló, Református temp.	10 39	10 54	11 23	11 25					12 12			13 58	14 45			15 25	15 47
Poroszló, 4.sz. vegyesbolt		10 56															
Tiszafüred, aut. áll.	o	10 55	11 09	11 34	11 37	11 40			12 24			14 10	14 55			15 40	15 59

3431T

3431 (4751) Eger–Kömlő–Tiszanána–Poroszló–Tiszafüred

3431T

KMKK Zrt. (Agria)	1343	1346	1346	1075	1	39	1346	43	27	17	29	1075	9	1343	1069	35	25	
	○	○	○	○								○		○	○			
Eger, aut. áll.	15 14 45	15 00 12	15 00		15 20		15 16 00	16 00		16 15			17 40	18 15		19 05	19 45	
Eger, színház																		
Eger, Maklári hóstya		15 04	15 04				16 04	16 08						18 19			19 50	
Eger, Kertész út 124.														18 20				
Eger, ZF Hungária Kft. Kistályai út 2.		15 06	15 06				16 06	16 12						18 21			19 53	
Eger, SCHÖN KAEV Kft.								16 13									19 54	
Eger, Transzít Tűzép								16 14									19 55	
Eger, AGROKER	3							16 16									19 57	
Andornaktálya, tórét	4																	
Andornaktálya, iskola	2						16 10	16 18						18 26			19 59	
Andornaktálya, kh.	5							16 20									20 01	
A.tálya, Rákóczi út 210.																		
A.tálya, szoc. otthon		15 10	15 10				16 14	16 22						18 30			20 03	
Nagyfűtő, Kölcsey F. út 33.								16 24									20 06	
Nagyfűtő, bej. út		15 14	15 14				16 17	16 25						18 33			20 07	
Maklár, gyógyszertár								16 26									20 09	
Maklár, kh.		15 16	15 16				16 19	16 27						18 35			20 10	
Maklár, régi vá.								16 28									20 12	
Eger, vá. bej. út					15 23					16 18			17 43			19 08		
Eger, VOLÁN telep					15 26					16 21			17 46			19 11		
Egri olajmezők																		
Kertszövetkezet																		
Kerecsend, aut. vt.	○				15 39					16 35			17 59			19 24		
Kerecsend, aut. vt.					15 40					16 36	17 00		18 00			19 25		
Kerecsend, F.abonyi út 75.					15 41								18 01					
Pusztaszikszó, ÁG.					15 46					16 42			18 06			19 31		
Füzesabony, Pikopack	3				15 47			16 36		16 43			18 07			19 32	20 17	
Füzesabony, Erősitő üzem	4				15 49			16 38		16 45			18 09			19 34		
Füzesabony, vá. bej. út	3				15 51			16 40		16 48			18 11			19 36	20 18	
Füzesabony, vá.	0	15 26	15 26		15 53		16 29	16 42		16 50			18 13	18 47		19 38	20 25	
Budapest	80	13 30	13 30		14 00			15 00		15 30			16 30	17 00		18 00	18 30	
Füzesabony	80	14 50	14 50		15 29			16 29		16 50			17 50	18 29		19 29	19 50	
Miskolc	80	14 30	14 30		14 32		15 35	15 35		16 00			17 30	17 48		18 30	19 35	
Füzesabony	80	15 06	15 06		15 29		16 19	16 19		16 50			18 06	18 26		19 06	20 19	
Füzesabony, vá.		15 26	15 26		15 55		16 30	16 42		17 00			18 15	18 49		19 40	20 25	
Füzesabony, vá. bej. út					15 57			16 45		17 02			18 17			19 42	20 27	
Füzesabony, TŰZÉP					15 59			16 46		17 04			18 19	18 52		19 44	20 29	
Dormánd, aut. vt.	15 19	15 31	15 31		16 02		16 36	16 49		17 07	17 12		18 22	18 55		19 47	20 32	
Besenyőtelek, kisbólt					16 05			16 51		17 10			18 24	18 57		19 50	20 35	
Besenyőtelek, ÁFÉSZ	15 23	15 35	15 35		16 06		16 40	16 52		17 11	17 15		18 26	18 59		19 51	20 37	
Besenyőtelek, poroszlói elág.					16 07					17 13			18 28			19 52		
B. telek, temető																	20 40	○
Bárczay tanya					16 14					17 20			18 35			19 59		
Kömlő, sz. ib.		15 48	15 48	15 50	16 20		16 53			17 24		+ 18 05	18 41		18 44	20 05		
Kömlő, Egri út 132.					16 21					17 25			18 43			20 06		
Tiszanána, sz. ib.					16 28					17 35			18 51		18 53	20 13		
Tiszanána, aut. vt.	○	15 58	15 58	16 00	16 30		17 03			17 37		18 15	18 53		18 55	20 15		

KMKK Zrt. (Agria)	1343	1346	1346	1075	1	39	1346	43	27	17	29	1075	9	1343	1069	35	25	
	○	○	○	○								○		○	○			
Tiszanána, aut. vt.		15 58	15 58	16 00	16 30	16 35	17 03			17 39		18 15	18 54		18 55	20 16		
Tiszanána, Bem út 18.					16 32					17 41			18 56			20 18		
Sarud, aut. vt.					16 38					17 46			19 03			20 25		
Sarud, kh.					16 39	16 44				17 48			19 05			20 27		
Sarud, Táncsics út 26.	○				16 41	16 46				17 51		19 07				20 29		
Sarud, Táncsics út 26.					16 42					17 51								
Sarud, kh.					16 44			17 10		17 53								
Sarud, aut. vt.					16 45					17 54								
Pusztahídvég, ÁG.iroda					16 47					17 56								
Csárda malom					16 49					17 58								
Újlőrincfalva, sz. ib.					16 51			17 19		18 01								
Poroszló, vágóhíd					16 55					18 02								
Poroszló, Fő út 81.					16 56			17 10		18 03				19 15				
Poroszló, Református temp.	15 41				16 58			17 12	17 25	18 04	17 43			19 17				
Poroszló, posta					16 59					18 05	17 44							
Poroszló, vá.	○				17 00					18 06	17 45							
Poroszló, vá.																		
Poroszló, posta														19 17				
Poroszló, Református temp.	15 41							17 12	17 25									
Poroszló, 4.sz. vegyesbolt																		
Tiszafüred, aut. áll.	○	15 52		17 05			17 24	17 35				+ 19 20		19 27	20 00			

12 hetek utolsó iskolai előadási napján, 15 hetek első iskolai előadási napját megelőző munkaszüneti napokon, 25 hetek utolsó tanítási napja kivételével, iskolai előadások napján

3431T

258

3431 (4751) Tiszafüred–Poroszló–Tiszanána–Kömlő–Eger

3431T

Km	Km	KMKK Zrt. (Agria)	4	6	1069	34	1343	26	10	1075	8	20	18	3434
0,0		Tiszafüred, aut. áll.			5 30	6 20	6 30			7 00		7 39	7 54	
8,9		Poroszló, 4.sz. vegyesbolt				6 31	6 40					7 51	8 03	
9,5		0,0 Poroszló, Református temp.											8 05	
	0,0	0,5 Poroszló, posta												
	2,0	Poroszló, vá.												
0,0	2,0	Poroszló, vá.								7 45				
0,0	2,0	Poroszló, vá.		6 02						7 46				
1,5	0,5	Poroszló, posta		6 05						7 47				
2,0	0,0	Poroszló, Református temp.		6 07		6 31	6 40			7 49		7 51	8 05	
10,3	2,8	Poroszló, Fő út 81.		6 09		6 33	6 42					7 53	8 08	
10,8		Poroszló, vágóhid		6 10										
14,5		Ujlőrincfalva, sz. ib.		6 13						7 54		7 59	8 14	
16,1		Csárda malom		6 15						7 56		8 01	8 16	
17,3		Pusztahídvég, ÁG.iroda		6 17						7 58		8 03	8 18	
19,0		0,0 Sarud, aut. vt.		6 19						8 00		8 06	8 21	
		0,7 Sarud, kh.		6 20						8 01		8 07	8 22	
		1,6 Sarud, Táncsics út 26.		6 22						8 03			8 24	
		1,6 Sarud, Táncsics út 26.		5 08	6 22					8 04			8 25	
		0,7 Sarud, kh.		5 10	6 25				7 15	8 06		8 08	8 27	
19,0		0,0 Sarud, aut. vt.		5 12	6 27				7 17	8 07		8 09	8 29	
24,9		Tiszanána, Bem út 18.		5 18	6 32				7 22	8 13		8 15	8 30	
25,9		Tiszanána, aut. vt.		5 20	6 34	6 37			7 24	8 05	8 15	8 17	8 38	
25,9		Tiszanána, aut. vt.		5 22	6 35	6 37			7 26	8 05	8 15	8 18	8 38	
26,9		Tiszanána, sz. ib.		5 25	6 38	6 39			7 29		8 18	8 20	8 42	
33,2		Kömlő, Egri út 132.		5 33	6 50	6 47			7 36		8 30	8 28	8 45	
34,0		Kömlő, sz. ib.		5 36	6 53	6 49			7 38	8 15	8 33	8 30	8 53	9 39
37,9		Bárczay tanya			6 59								8 55	9 44
44,6		0,0 B.telek, temető						7 30						
		0,1 Besenyőtelek, poroszlói elág.		5 50	7 07				7 50			8 43		9 51

Km	Km	KMKK Zrt. (Agria)	4	6	1069	34	1343	26	10	1075	8	20	18	3434
44,6		Besenyőtelek, poroszlói elág.		5 50	7 07				7 50			8 43		9 51
45,5	20,7	Besenyőtelek, ÁFÉSZ		5 53	7 10	6 50	6 58	7 33			8 50	8 45	9 05	9 54
46,1	21,3	Besenyőtelek, kisbolt		5 56	7 11	6 51	7 00	7 35			8 51	8 47	9 07	9 57
47,7	22,9	Dormánd, aut. vt.		5 59	7 14	6 53	7 02	7 38			8 54	8 49	9 10	10 00
50,0	25,2	Füzesabony, TÚZÉP		6 03	7 17	6 56	7 05	7 41			8 57	8 52	9 13	10 04
50,8	26,0	0,0 0,0 Füzesabony, vá. bej. út		6 05	7 19	6 57		7 43			8 59	8 54	9 18	10 06
	1,2	Füzesabony, vá.		6 07	7 21	6 59	7 08	7 45			8 04	8 56	9 20	10 09
		Füzesabony		6 23		7 07	7 23	8 07			8 23	9 07		10 23
		Budapest		8 00		8 30	9 00	9 30			10 00	10 30		12 00
		Füzesabony		6 30	7 32	7 32	7 32	7 51			9 32	9 32	9 32	
		Miskolc		7 25	8 17	8 17	8 17	8 27			10 17	10 17	10 17	
50,8	26,0	1,2 Füzesabony, vá.		6 10	7 25	7 03	7 10	7 50			8 06	8 57	9 23	10 11
52,4	0,0	Füzesabony, vá. bej. út	3	6 12	7 27	7 05					8 08	8 59	9 25	10 13
53,5		Füzesabony, Erősítő üzem	4	6 15	7 30	7 07					8 11	9 02	9 28	10 15
55,8	0,0	Füzesabony, Pikopack	3	6 17	7 32	7 09					8 13	9 04	9 30	10 17
59,2		3,6 Pusztaszikszó, ÁG.	0	6 20	7 33						8 16	9 07	9 32	10 20
60,1		Kerecsend, F.abonyi út 75.		6 29	7 37						8 22	9 13	9 37	10 25
		Kerecsend, aut. vt.		6 31	7 38						8 24	9 15	9 39	10 26
60,1		Kerecsend, aut. vt.		6 32	7 39						8 25	9 19	9 40	10 27
66,5		Kertszövetkezet		6 39	7 49							9 29		10 34
67,7		Egri olajmezők		6 41	7 50							9 30		
70,8		Eger, VOLÁN telep		6 44	7 54				8 39		9 34	9 29	9 54	10 39
71,5		Eger, Nagyvárdi út			7 55									
72,4		Eger, vá. bej. út		6 47	7 57				8 42		9 37	9 32	9 57	10 42
	31,9	5,9 Maklár, régi vá.				7 17		8 02						
	32,5	Maklár, kh.				7 19	7 22	8 03						
	33,2	Maklár, gyógyszertár				7 20		8 08						
	33,6	Nagyfűtő, bej. út				7 21	7 24	8 09						
	34,2	Nagyfűtő, Kőlcsey F. út 33.				7 22		8 10						
	36,3	A.tálya, szoc. otthon				7 25	7 27	8 13						
	36,3	A.tálya, szoc. otthon				7 25	7 27	8 13						
	37,1	A.tálya, Rákóczi út 210.	3					8 15						
	37,7	Andornaktálya, kh.	4			7 28		8 17						
	38,7	Andornaktálya, iskola	2			7 30	7 31	8 19						
	39,4	Andornaktálya, tórért	5			7 31		8 21						
	39,9	Eger, AGROKOR				7 32		8 22						
	40,7	Eger, Tranzit Tűzép				7 33		8 24						
	41,3	Eger, SCHÖN KAEV Kft.				7 34		8 25						
	41,9	Eger, ZF Hungária Kft. Kistályai út 2.				7 35		8 27						
	42,7	Eger, Kertész út 124.				7 40	7 37							
	43,3	Eger, Maklári hóstya				7 41	7 40	8 32						
73,1		44,6 Eger, színház		6 49	7 59	7 43	7 43	8 34		8 44		9 34	9 59	10 44
73,8	45,3	Eger, aut. áll.		6 50	8 00	7 45	7 45	8 35		8 45		9 35	10 00	10 45

259

3431T

3431 (4751) Tiszafüred–Poroszló–Tiszanána–Kömlő–Eger

KMKK Zrt. (Agria)	1346	1444	1343	1343	16	14	1346	1068	22	1343	36	3434
	○	○	○	○			○	○ !		○		
Tiszafüred, aut. áll.			× 10 24	11 20		⊗ 11 30		12 50		13 20	⊗ 13 50	
Poroszló, 4.sz. vegyesbolt						11 39						
Poroszló, Református temp.			10 35	11 30		11 40		13 06		13 30	14 00	
Poroszló, posta												
Poroszló, vá.	○											
Poroszló, vá.					⊕ 11 38				× 13 10			
Poroszló, posta					11 39				13 11			
Poroszló, Református temp.			10 35	11 30	11 40	11 40		13 06	13 12	13 30	14 00	
Poroszló, Fő út 81.			10 37	11 32	11 43	11 43			13 15	13 32	14 02	
Poroszló, vágóhid					11 45	11 45						
Újlőrincfalva, sz. ib.					11 49	11 49		13 13	13 20			
Csárda malom					11 51	11 51			13 22			
Pusztahídvég, ÁG.iroda					11 55	11 55			13 24			
Sarud, aut. vt.					11 59	11 59		13 19	13 27			
Sarud, kh.					12 00	12 00			13 28			
Sarud, Táncsics út 26.	○				12 02	12 02			13 30			
Sarud, Táncsics út 26.					12 03	12 03			13 31			
Sarud, kh.					12 05	12 05			13 33			
Sarud, aut. vt.					12 06	12 06		13 19	13 34			
Tiszanána, Bem út 18.					12 16	12 16			13 39			
Tiszanána, aut. vt.	○	9 42	10 25		12 18	12 18	13 11	13 27	13 41			
Tiszanána, aut. vt.		9 42	10 25		12 19	12 19	13 11	13 27	13 42			
Tiszanána, sz. ib.					12 22	12 22			13 45			
Kömlő, Egri út 132.					12 31	12 31			13 52			
Kömlő, sz. ib.		9 52	10 35		12 34	12 34			13 54			+ 15 09
Bárczay tanya					12 38	12 38						15 14
B.telek, temető												
Besenyőtelek, poroszlói elág.	○				12 45	12 45			14 00			15 21

KMKK Zrt. (Agria)	1346	1444	1343	1343	16	14	1346	1068	22	1343	36	3434
	○	○	○	○			○	○ !		○		
Besenyőtelek, poroszlói elág.					12 45	12 45			14 00			15 21
Besenyőtelek, ÁFÉSZ			10 53	11 48	12 49	12 49			14 02	13 48	14 18	15 24
Besenyőtelek, kisbolt			10 55	11 50	12 52	12 52			14 03	13 50	14 20	15 27
Dormánd, aut. vt.		10 10	10 57	11 52	12 55	12 55			14 05	13 52	14 22	15 30
Füzesabony, TÚZÉP			11 00	11 55	13 00	13 00			14 09	13 55	14 25	15 34
Füzesabony, vá. bej. út					13 02	13 02			14 11			15 36
Füzesabony, vá.	○	10 16	11 03	11 58	13 04	13 04				13 58	14 28	15 39
Füzesabony	80	10 23	11 07	12 07	13 23	13 23				14 07	15 07	16 07
Budapest	80	12 00	12 30	13 30	15 00	15 00				15 30	16 30	17 30
Füzesabony	80	10 51	11 32	12 02	13 32	13 32				14 02	14 51	15 51
Miskolc	80	11 27	12 17	12 52	14 17	14 17				14 52	15 27	16 27
Füzesabony, vá.		10 16	11 05	12 00	13 05	13 05				14 00	14 30	15 41
Füzesabony, vá. bej. út	3				13 07	13 07					14 32	15 43
Füzesabony, Erősítő üzem	4				13 10	13 10					14 34	15 45
Füzesabony, Pikopack	0				13 12	13 12					14 36	15 47
Pusztaszikszó, ÁG.					13 13	13 13			14 17			15 50
Kerecsend, F.abonyi út 75.					13 17	13 17			14 23			15 55
Kerecsend, aut. vt.	○				13 18	13 18			14 25			15 56
Kerecsend, aut. vt.				12 11	13 19	13 19			14 25			15 57
Kertszövetkezet					13 29	13 29						16 04
Egri olajmezők					13 30	13 30						
Eger, VOLÁN telep				12 23	13 34	13 34			14 39			16 09
Eger, Nagyvárdi út												
Eger, vá. bej. út				12 26	13 37	13 37			14 42			16 12
Maklár, régi vá.											14 42	
Maklár, kh.		10 27	11 17							14 12	14 43	
Maklár, gyógyszerár											14 44	
Nagytálya, bej.út		10 29	11 19							14 14	14 45	
Nagytálya, Kölcsey F. út 33.											14 46	
A.tálya, szoc. otthon	○	10 33	11 22							14 17	14 48	
A.tálya, szoc. otthon		10 33	11 22							14 17	14 48	
A.tálya, Rákóczi út 210.	3											
Andornaktálya, kh.	4										14 50	
Andornaktálya, iskola	2		11 27							14 21	14 52	
Andornaktálya, tórét	5										14 53	
Eger, AGROKER											14 54	
Eger, Transzít Tüzép											14 55	
Eger, SCHÖN KAÉV Kft.											14 56	
Eger, ZF Hungária Kft. Kistályai út 2.		10 39	11 32						14 25		14 57	
Eger, Kertész út 124.										14 27		
Eger, Maklári hóstya		10 41	11 36							14 30	15 02	
Eger, színház			11 39	12 28	13 39	13 39			14 44	14 33	15 04	16 14
Eger, aut. áll.	○	10 45	× 11 40	12 30	⊕ 13 40	⊗ 13 40	14 10		× 14 45	14 35	⊗ 15 05	+ 16 15

3431 (4751) Tiszafüred–Poroszló–Tiszanána–Kömlő–Eger

KMKK Zrt. (Agria)	1075	2	1343	24	30	32	1444	12	1443	1346	28	1346	1346	1343	1343
Tiszafüred, aut. áll.	14 15	14 40	15 06			15 45								19 05	19 14
Poroszló, 4.sz. vegyesbolt						15 57								19 15	19 25
Poroszló, Református temp.		14 50	15 17			15 58									
Poroszló, posta						16 00									
Poroszló, vá.						16 01		17 00							
Poroszló, vá.				15 25		16 03		17 01							
Poroszló, posta				15 26		16 04		17 02						19 15	19 25
Poroszló, Református temp.		14 50	15 17	15 27		16 06		17 05							19 27
Poroszló, Fő út 81.		14 52	15 19	15 28				17 07							
Poroszló, vágóhid				15 29				17 11							
Újlőrincfalva, sz. ib.		14 57		15 33		16 10		17 13							
Csárda malom		14 59						17 15							
Pusztahídvég, ÁG.iroda		15 01		15 36		16 16		17 18							
Sarud, aut. vt.		15 04		15 38		16 19		17 19							
Sarud, kh.		15 05		15 39		16 20		17 21							
Sarud, Táncsics út 26.		15 07		15 40				17 22							
Sarud, Táncsics út 26.		15 08			15 43			17 24							
Sarud, kh.		15 10			15 45	16 21		17 25							
Sarud, aut. vt.		15 11			15 46	16 22		17 31							
Tiszanána, Bem út 18.		15 16			15 52	16 28		17 44							
Tiszanána, aut. vt.		15 20	15 18		15 54	16 30	16 47	17 33	17 44			18 53	18 57		
Tiszanána, aut. vt.		15 20	15 19		15 56		16 47		17 44			18 54	18 58		
Tiszanána, sz. ib.		15 22	15 22		15 58		16 49		17 46			18 55			
Kömlő, Egri út 132.		15 29	15 29		16 07		16 57					19 02	19 06		
Kömlő, sz. ib.		15 31	15 31		16 09		16 58		17 55						
Bárczay tanya															
B.telek, temető											18 35				
Besenyőtelek, poroszlói elág.		15 42			16 23										

KMKK Zrt. (Agria)	1075	2	1343	24	30	32	1444	12	1443	1346	28	1346	1346	1343	1343
Besenyőtelek, poroszlói elág.		15 42			16 23										
Besenyőtelek, ÁFÉSZ		15 44	15 35		16 25						18 38	19 16	19 18	19 32	19 43
Besenyőtelek, kisbolt		15 45	15 37		16 27						18 40				19 45
Dormánd, aut. vt.		15 47	15 39		16 29						18 43	19 20	19 22	19 36	19 47
Fűzesabony, TÚZÉP		15 50	15 41		16 32						18 46				19 50
Fűzesabony, vá. bej. út					16 33						18 48				
Fűzesabony, vá.		15 53	15 44		16 35						18 50	19 26	19 26		19 53
Fűzesabony		16 07	16 07		17 07						19 07	20 07	20 07	20 07	20 07
Budapest		17 30	17 30		18 30						20 30	21 30	21 30	21 30	21 30
Fűzesabony		16 02	15 51		16 51						19 02	19 32	19 32	19 53	20 02
Miskolc		16 52	16 27		17 27						19 52	20 17	20 17	20 29	20 52
Fűzesabony, vá.		15 53	15 45		16 36						18 51	19 28	19 28		19 55
Fűzesabony, vá. bej. út	3										18 53	19 30			
Fűzesabony, Erősítő üzem	4										18 57				
Fűzesabony, Pikopack	3														
Pusztaszikszó, ÁG.	0	15 58													
Kerecsend, F.abonyi út 75.		16 03	15 55												
Kerecsend, aut. vt.		16 05	15 56												
Kerecsend, aut. vt.		16 05	15 56												
Kertszövetkezet															
Egri olajmezők															
Eger, VOLÁN telep		16 19	16 08												
Eger, Nagyvárdi út															
Eger, vá. bej. út		16 22	16 12												
Maklár, régi vá.					16 44						19 05				
Maklár, kh.					16 45						19 07	19 39	19 39		20 07
Maklár, gyógyszerár					16 46						19 08				
Nagytálya, bej.út					16 47						19 09	19 41	19 41		20 09
Nagytálya, Kőlcsey F. út 33.					16 48						19 10				
A.tálya, szoc. otthon					16 50						19 13	19 45	19 45		20 12
A.tálya, szoc. otthon					16 50						19 13	19 45	19 45		20 12
A.tálya, Rákóczi út 210.	3				16 52						19 16				
Andornaktálya, kh.	4				16 54						19 18	19 49	19 49		20 17
Andornaktálya, iskola	2				16 56										
Andornaktálya, törét	5				16 57						19 20				
Eger, AGROKER					16 59						19 21				
Eger, Tranzit Tűzép					17 00						19 22				
Eger, SCHÖN KAEV Kft.					17 02						19 24				20 22
Eger, ZF Hungária Kft. Kistályai út 2.					17 07						19 25	19 30	19 55	20 07	20 26
Eger, Kertész út 124.					17 09						19 28	19 58	20 09	20 29	20 29
Eger, Maklári hóstya		16 24	16 14								19 30	19 59	20 10	20 30	20 30
Eger, színház		16 25	16 15		17 10						19 30	19 59	20 10	20 30	20 30
Eger, aut. áll.											19 30	19 59	20 10	20 30	20 30

16 hetek utolsó iskolai előadási napján, 16 hetek első iskolai előadási napját megelőző munkaszüneti napokon

264

**3432 Eger–Füzesabony–^{Mezőtárkány}
Besenyőtelek**–**Poroszló–Sarud**

3432T

Km	Km	KMKK Zrt. (Agria)	1	3	7	5
0,0	0,0	Eger , aut. áll.	3	▲ 13 45		
1,4	1,4	Eger, vá. bej. út	4	13 49		
3,0	3,0	Eger, VOLÁN telep	4	13 54		
13,7	13,7	Kerecsend , aut. vt.	0 o	14 11		
13,7	13,7	Kerecsend , aut. vt.		14 11		
14,6	14,6	Kerecsend, F.abonyi út 75.		14 13		
18,0	18,0	Pusztaszikszó, ÁG.		14 17		
20,3	20,3	Füzesabony , Plikopack	× 6 15	14 20	▲ 14 20	⊗ 22 20
21,4	21,4	Füzesabony, Erősítő üzem	4			
23,0	23,0	0,0 Füzesabony, vá. bej. út	3			
24,2	1,2	Füzesabony , vá.	0 o	14 25	14 25	
24,2	1,2	Füzesabony , vá.		14 26	14 26	
	23,0	0,0 Füzesabony, vá. bej. út		14 28	14 28	
	23,8	Füzesabony, TÚZÉP		14 30	14 30	
	26,1	Dormánd , aut. vt.		14 34	14 34	
	27,7	Besenyőtelek, kisbölt		14 37	14 37	
	28,3	Besenyőtelek , ÁFÉSZ		14 39	14 39	
25,7		Füzesabony, Szent János tér	6 21			22 26
29,7		Mezőtárkány, Kossuth L. út 29.	6 26			22 31
30,5		Mezőtárkány , kh.	6 27			22 32
34,4	32,4	33-as út M.tárkányi elág.				
47,8	45,8	0,0 Újlőrincfalvai elág.				
	0,4	Poroszló, Fő út 81.	6 45	14 57	14 57	22 50
	1,2	Poroszló, Református temp.	6 47	14 59	14 59	22 52
	1,7	Poroszló, posta	6 48	15 00	15 00	22 53
	3,2	Poroszló , vá.	o	15 01	15 01	22 54
	3,2	Poroszló , vá.		15 02	15 02	22 55
	1,7	Poroszló, posta	6 51	15 03	15 03	22 56
	1,2	Poroszló, Református temp.	6 52	15 04	15 04	22 57
	0,4	Poroszló, Fő út 81.	6 54	15 06	15 06	22 59
47,8	45,8	0,0 Újlőrincfalvai elág.				
47,9	45,9	Poroszló, vágóhíd	6 55	15 07	15 07	23 00
51,6	49,6	Újlőrincfalva, sz. ib.	6 59	15 11	15 11	23 04
56,1	54,1	Sarud, aut. vt.	7 04	15 16	15 16	23 09
56,8	54,8	Sarud, kh.	× 7 05	15 17	15 17	23 10
57,7	55,7	Sarud , Táncsics út 26.	o	▲ 15 19	▲ 15 19	⊗ 23 12

**3432 Sarud–Poroszló–^{Besenyőtelek}
Mezőtárkány**–**Füzesabony–Eger**

Km	Km	KMKK Zrt. (Agria)	2	4	8	6
0,0	0,0	Sarud , Táncsics út 26.	× 4 38	⊗ 12 38	⊗ 15 32	⊗ 20 43
0,9	0,9	Sarud, kh.	4 40	12 40	15 34	20 45
1,6	1,6	Sarud, aut. vt.	4 41	12 41	15 35	20 46
6,1	6,1	Újlőrincfalva, sz. ib.	4 46	12 46	15 40	20 51
9,8	9,8	Poroszló, vágóhíd	4 50	12 50	15 44	20 55
9,9	9,9	0,0 Újlőrincfalvai elág.				
	0,4	Poroszló, Fő út 81.	4 51	12 51		20 56
	1,2	Poroszló, Református temp.	4 53	12 53		20 58
	1,7	Poroszló, posta	4 54	12 54		20 59
	3,2	Poroszló , vá.	o	12 55		21 00
	3,2	Poroszló , vá.		12 56		21 01
	1,7	Poroszló, posta	4 59	12 57		21 02
	1,2	Poroszló, Református temp.	5 00	12 58		21 03
	0,4	Poroszló, Fő út 81.	5 02	13 00		21 05
9,9	9,9	0,0 Újlőrincfalvai elág.				
23,3	23,3	33-as út M.tárkányi elág.				
27,2		Mezőtárkány , kh.	5 21	13 18		21 23
28,0		Mezőtárkány, Kossuth L. út 29.	5 22	13 19		21 24
32,0		Füzesabony, Szent János tér	5 29	13 27		21 29
	27,4	Besenyőtelek , ÁFÉSZ			16 02	
	28,0	Besenyőtelek, kisbölt			16 04	
	29,6	Dormánd , aut. vt.			16 07	
	31,9	Füzesabony, TÚZÉP			16 11	
	32,7	0,0 Füzesabony, vá. bej. út	3		16 13	
33,5	1,2	Füzesabony , vá.	4 o	13 31	⊗ 16 15	21 31
33,5	1,2	Füzesabony , vá.	3	13 31		21 31
34,7	32,7	0,0 Füzesabony, vá. bej. út	0			
36,3	34,3	Füzesabony, Erősítő üzem				
37,4	35,4	Füzesabony , Plikopack	× 5 35	⊗ 13 35		⊗ 21 35
39,7	37,7	Pusztaszikszó, ÁG.	o	o		o
43,1	41,1	Kerecsend, F.abonyi út 75.				
44,0	42,0	Kerecsend , aut. vt.	3 o			
44,0	42,0	Kerecsend , aut. vt.	4			
54,7	52,7	Eger, VOLÁN telep	4			
56,3	54,3	Eger, vá. bej. út	0			
57,7	55,7	Eger , aut. áll.	o			

265

3432T

3433 Eger–Maklár–Kömlő–Tiszanána–Kisköre

Km	Km	KMKK Zrt. (Agria)	3561	1346	1443	3561	3434	1444	1	1075	1346	3561	3434	1068
0,0	0,0	Eger, aut. áll.		6 00			7 05		8 00	10 30			11 40	
0,7	0,7	Eger, színház	3				7 08		8 03				11 43	
1,4	1,4	Eger, vá. bej. út	4				7 11		8 06				11 46	
3,0	3,0	Eger, VOLÁN telep	4											
6,1		Egri olajmezők	0				7 17		8 12				11 52	
7,3		Kertszövetkezet					7 26		8 20				12 01	
13,7		Kerecsend, aut. vt.	o				7 27		8 21				12 02	
13,7		Kerecsend, aut. vt.					7 28		8 23				12 03	
14,6		Kerecsend, F.abonyi út 75.					7 32		8 27				12 07	
18,0		Pusztaszikszó, ÁG.												
	6,2	Andornaktálya, törét		6 10						10 40				
	6,9	Andornaktálya, iskola												
	7,9	Andornaktálya, kh.	3											
	8,5	A.tálya, Rákóczi út 210.	4											
	9,3	A.tálya, szoc. otthon	2	6 13						10 43				
	11,4	Nagytálya, Kölcsey F. út 33.	5											
	12,0	Nagytálya, bej.út		6 16						10 46				
	12,4	Maklár, gyógyszerár												
	13,1	Maklár, kh.		6 18						10 48				
	13,7	Maklár, régi vá.												
20,3	19,6	Füzesabony, Pikopack					7 35		8 29				12 10	
21,4	20,7	Füzesabony, Erősítő üzem					7 37		8 31				12 12	
23,0	22,3	0,0 Füzesabony, vá. bej. út		6 26			7 40		8 33				12 15	
	1,2	Füzesabony, vá.	o	6 28			7 42		8 35	10 58			12 17	
	1,2	Füzesabony, vá.		6 29			7 43		8 35	10 59			12 22	
23,0	22,3	0,0 Füzesabony, vá. bej. út	3				7 45		8 37				12 25	
23,8	23,1	Füzesabony, TÚZÉP	4				7 47		8 38				12 27	
26,1	25,4	Dormánd, aut. vt.	3	6 33			7 51		8 41	11 03			12 31	
27,7	27,0	Besenyőtelek, kisbölt	0				7 54		8 44				12 34	
28,3	27,8	Besenyőtelek, ÁFÉSZ		6 37			7 56		8 45	11 07			12 36	
29,2	28,5	Besenyőtelek, poroszlói elág.					7 59		8 46				12 39	
35,9	35,2	Bárczay tanya					8 05						12 45	
39,8	39,1	Kömlő, sz. ib.	o	4 56	6 49	7 15	8 01	8 10	8 42	9 00	10 24	11 19	12 06	12 50
39,8	39,1	Kömlő, sz. ib.		4 57	6 49	7 15	8 02	8 12	8 42	9 00	10 24	11 19	12 07	12 51
40,6	39,9	Kömlő, Egri út 132.		4 58			8 03		8 43	9 01	10 26		12 08	
46,9	46,2	Tiszanána, sz. ib.		5 07		7 24	8 12		8 51	9 10	10 33		12 17	
47,9	47,2	Tiszanána, aut. vt.	o	5 09	6 56	7 26	8 14		8 53	9 12	10 35	11 27	12 19	13 27
47,9	47,2	Tiszanána, aut. vt.		5 10	6 57	7 26	8 15		8 53	9 12	10 35	11 27	12 20	13 27
48,9	48,2	Tiszanána, alsó isk.		5 12	6 59		8 17		8 55	9 14			12 22	
53,7	53,0	Dózsa Tsz.		5 18			8 23			9 19			12 28	
55,6	54,9	Kisköre, Kossuth út 50.		5 20			8 25			9 21	10 45		12 30	13 37
56,6	55,9	Kisköre, aut. vt.		5 23	7 07	7 36	8 28		9 05	9 23	10 47	11 37	12 33	13 39
58,1	57,4	Kisköre, Erőmű	o	5 25			8 30			9 25			12 35	13 42

KMKK Zrt. (Agria)		3561	11	3561	1444	3	1346	1346	1075	1346	7	3561	1075	5	1069	9	13	
					☐		☐	☐	☐				☐		☐ !			
Eger, aut. áll.	3 4 4 0	☉ 13 30				14 30	15 00	15 00		15 16 00	16 00		☉ 17 10			✕ 18 35	19 20 35	
Eger, színház						14 33					16 03					18 38	20 38	
Eger, vá. bej. út			13 33			14 36					16 06					18 41	20 41	
Eger, VOLÁN telep			13 36			14 40												
Egri olajmezők						14 40												
Kertszövetkezet		13 42				14 42					16 12			17 22		18 47	20 47	
Kerecsend, aut. vt.	o	13 50				14 51					16 20			17 30		18 55	20 55	
Kerecsend, aut. vt.		13 51				14 53					16 20			17 31		18 56	20 56	
Kerecsend, F.abonyi út 75.		13 53				14 56					16 21			17 33		18 58	20 58	
Pusztaszikszó, ÁG.		13 57				15 00					16 25			17 37		19 02	21 02	
Andornaktálya, törét																		
Andornaktálya, iskola											16 10							
Andornaktálya, kh.	3 4 2 5																	
A.tálya, Rákóczi út 210.							15 10	15 10		16 14								
A.tálya, szoc. otthon																		
Nagytálya, Kölcsey F. út 33.							15 14	15 14		16 17								
Nagytálya, bej.út											16 19							
Maklár, gyógyszerár						15 16	15 16			16 19								
Maklár, kh.																		
Maklár, régi vá.																		
Füzesabony, Pikopack		13 59				15 01					16 26			17 39		19 04	21 04	
Füzesabony, Erősítő üzem		14 01				15 03					16 28			17 41		19 06	21 06	
Füzesabony, vá. bej. út		14 03				15 05								17 43		19 08	21 08	
Füzesabony, vá.	o	14 05				15 07	15 26	15 26		16 29	16 32			17 45		19 10	21 10	
Füzesabony, vá.	3 4 3 0	14 05				15 08	15 26	15 26		16 30	16 32			17 46		19 10	21 11	
Füzesabony, vá. bej. út		14 07				15 10								17 48		19 12	21 13	
Füzesabony, TÚZÉP		14 08				15 11					16 34			17 49		19 13	21 14	
Dormánd, aut. vt.		14 11				15 14	15 31	15 31		16 36	16 37			17 52		19 16	21 17	
Besenyőtelek, kisbölt		14 14				15 17					16 40			17 55		19 19	21 20	
Besenyőtelek, ÁFÉSZ		14 15				15 18	15 35	15 35		16 40	16 41			17 56		19 20	21 21	
Besenyőtelek, poroszlói elág.		14 16				15 19					16 42			17 57		19 21	21 22	
Bárczay tanya																		
Kömlő, sz. ib.	o	▲ 13 26	14 30	☉ 14 46	15 14	15 33	15 48	15 48	✕ 15 50	16 53	16 56	✕ 17 26	+ 18 05	18 11	18 44	19 35	21 36	
Kömlő, sz. ib.		13 27	14 30	14 47	15 14	15 34	15 48	15 48	15 50	16 53	16 56	17 27	18 05	18 12	18 44	19 35	21 37	
Kömlő, Egri út 132.		13 28	14 31	14 48		15 35					16 57	17 28		18 13	18 46	19 36	21 38	
Tiszanána, sz. ib.		13 37	14 40	14 57		15 44					17 06	17 37		18 21	18 53	19 45	21 47	
Tiszanána, aut. vt.	o	▲ 13 39	14 42	14 59	15 24	15 46	15 58	15 58	16 00	17 03	17 08	17 39	18 15	18 22	18 55	19 47	21 49	
Tiszanána, aut. vt.		14 42	15 00	15 24	15 47	15 58	15 58	16 00	17 03	17 08	17 40	18 15	18 23	18 55	19 47	21 50		
Tiszanána, alsó isk.		14 44	15 02		15 49						17 42	17 48		18 24		19 49	21 52	
Dózsa Tsz.		14 49	15 08		15 54						17 14	17 48		18 29		19 54	21 58	
Kisköre, Kossuth út 50.		14 51	15 10		15 56						17 16	17 50		18 31	19 05	19 56	22 00	
Kisköre, aut. vt.		14 53	15 13	15 35	15 58	16 08	16 08	✕ 16 12	16 14	17 18	17 18	17 53	+ 18 27	18 33	19 07	19 58	22 03	
Kisköre, Erőmű	o	☉ 14 55	☉ 15 15		16 00						17 20	✕ 17 55	☉ 18 35			✕ 20 00	22 05	

12 hetek utolsó iskolai előadási napján, 16 hetek első iskolai előadási napját megelőző munkaszüneti napokon, 16 tanszünetben munkaszüneti napokon

3433 Kisköre–Tiszanána–Kömlő–Eger

Km	Km	KMKK Zrt. (Agria)	6	3561	4	12	1069	3561	16	1075	3561	3434	1346	1068	1444
0,0	0,0	Kisköre, Erőmű	4 15	5 30	5 40	5 48	6 25	6 30	7 53	8 55			9 31	10 02	10 14
1,5	1,5	Kisköre, aut. vt.	4 17	5 32	5 42	5 50	6 27	6 32		8 57			9 31	10 05	10 14
2,5	2,5	Kisköre, Kossuth út 50.	4 19	5 35	5 45	5 53	6 27	6 35		9 00			9 31	10 07	10 14
4,4	4,4	Dózsa Tsz.	4 21	5 37	5 47	5 55		6 37		9 02					
9,2	9,2	Tiszanána, alsó isk.	4 26	5 43	5 52	6 00		6 43		9 08					
10,2	10,2	Tiszanána, aut. vt.	4 27	5 45	5 54	6 02	6 37	6 45	8 05	9 10			9 42	10 17	10 25
10,2	10,2	Tiszanána, aut. vt.	4 28	5 46	5 55	6 03	6 37	6 46	8 05	9 11			9 42	10 17	10 25
11,2	11,2	Tiszanána, sz. ib.	4 29	5 48	5 57	6 05	6 39	6 48		9 13					
17,5	17,5	Kömlő, Egri út 132.	4 36	5 57	6 06	6 14	6 47	6 57		9 22					
18,3	18,3	Kömlő, sz. ib.	4 37	5 58	6 07	6 15	6 49	6 58	8 15	9 23	9 38	9 52			10 35
18,3	18,3	Kömlő, sz. ib.	4 38	5 59	6 08	6 16	6 49	6 59	8 15	9 24	9 39	9 52			10 35
22,2	22,2	Bárczay tanya													
		0,0 B telek, temető							7 30						
28,9	28,9	0,1 Besenyőtelek, poroszlói elág.	4 51		6 22	6 30									
29,8	29,8	Besenyőtelek, ÁFESZ	4 53		6 25	6 32		7 33					9 51		
30,4	30,4	Besenyőtelek, kisbalt	4 54		6 27	6 33		7 35					9 57		
32,0	32,0	Dormánd, aut. vt.	4 56		6 31	6 36		7 38					10 00	10 10	
34,3	34,3	Füzesabony, TÚZÉP	4 59		6 35	6 39		7 41					10 04		
35,1	35,1	0,0 Füzesabony, vá. bej. út	5 02		6 38	6 41		7 43					10 06		
		1,2 Füzesabony, vá.	5 04		6 40	6 43		7 45					10 09	10 16	
		1,2 Füzesabony, vá.	5 05		6 41	6 44		7 50					10 11	10 16	
35,1	35,1	0,0 Füzesabony, vá. bej. út	5 07		6 43	6 46		7 52					10 13		
36,7	36,7	Füzesabony, Erősítő üzem	5 08		6 46	6 49		7 55					10 15		
37,8	37,8	Füzesabony, Pikopack	5 10		6 48	6 51		7 57					10 17		
		43,7 Maklár, régi vá.	5 18					8 05							
		44,3 Maklár, kh.	5 19					8 06							
		45,0 Maklár, gyógyszerár	5 20					8 08					10 27		
		45,4 Nagytálya, bej. út	5 21					8 09					10 29		
		46,0 Nagytálya, Kölcsey F. út 33.	5 22					8 10							
		48,1 A. tálya, szoc. otthon	5 25					8 13					10 33		
		48,9 A. tálya, Rákóczi út 210.	5 27					8 15							
		49,5 Andornaktálya, kh.	5 29					8 17							
		50,5 Andornaktálya, iskola	5 31					8 19							
		51,2 Andornaktálya, törét	5 33					8 21							
40,1		Pusztaszikszó, ÁG.		6 51	6 53								10 20		
43,5		Kerecsend, F. abonyi út 75.		6 56	6 57								10 25		
44,4		Kerecsend, aut. vt.		6 58	6 59								10 26		
44,4		Kerecsend, aut. vt.		6 59	7 00								10 27		
50,8		Kertszövetkezet											10 34		
52,0		Egri olajmezők													
		51,7 Eger, AGROKER	5 34					8 22							
55,1	54,4	Eger, VOLÁN telep	5 38		7 14	7 15		8 26					10 39		
56,7	56,0	Eger, vá. bej. út	5 41		7 17	7 17		8 30					10 42		
57,4	56,7	Eger, színház	5 43		7 19	7 19		8 33					10 44		
58,1	57,4	Eger, aut. áll.	5 45	7 20	7 20			8 35					10 45	10 45	

Km	Km	KMKK Zrt. (Agria)	2	14	3561	1346	3434	1075	18	1444	8	10	1443	3561	1346	1346	1346
0,0	0,0	Kisköre, Erőmű	10 55	12 00	12 50			15 10	15 10	16 35	16 35	17 55					
1,5	1,5	Kisköre, aut. vt.	10 57	12 02	12 52	13 01		15 08	15 12	16 35	16 37	17 57			18 43	18 47	
2,5	2,5	Kisköre, Kossuth út 50.	11 00	12 05	12 55			15 10	15 13		16 40	16 41	18 00				
4,4	4,4	Dózsa Tsz.	11 02	12 07	12 57				15 15		16 42	16 44	18 02				
9,2	9,2	Tiszanána, alsó isk.	11 07	12 12	13 03				15 20	16 45	16 47	16 50	18 08		18 51	18 55	
10,2	10,2	Tiszanána, aut. vt.	11 09	12 14	13 05	13 11		15 20	15 21	16 47	16 49	16 53	17 44	18 10	18 53	18 57	
10,2	10,2	Tiszanána, aut. vt.	11 09	12 15	13 06	13 11		15 20	15 21	16 47	16 49	16 53	17 44	18 11	18 54	18 58	
11,2	11,2	Tiszanána, sz. ib.	11 11	12 17	13 08			15 22	15 22	16 49	16 51	16 55	17 46	18 13	18 55		
17,5	17,5	Kömlő, Egri út 132.	11 20	12 26	13 17			15 29	15 28	16 57	17 00	17 04	18 22				
18,3	18,3	Kömlő, sz. ib.	11 21	12 27	13 18	15 08		15 31	15 29	16 58	17 01	17 05	17 55	18 23	19 02	19 06	
18,3	18,3	Kömlő, sz. ib.	11 21	12 28	13 19			15 31	15 29	16 58	17 01	17 05	17 55	18 24	19 02	19 06	
22,2	22,2	Bárczay tanya															
		0,0 B telek, temető															
28,9	28,9	0,1 Besenyőtelek, poroszlói elág.	11 34	12 42				15 21		17 14	17 19						
29,8	29,8	Besenyőtelek, ÁFESZ	11 36	12 44				15 24		17 16	17 21				19 16	19 18	
30,4	30,4	Besenyőtelek, kisbalt	11 37	12 45				15 27		17 17	17 23						
32,0	32,0	Dormánd, aut. vt.	11 39	12 48				15 30		17 19	17 26				19 20	19 22	
34,3	34,3	Füzesabony, TÚZÉP	11 41	12 50				15 34		17 21	17 30						
35,1	35,1	0,0 Füzesabony, vá. bej. út	11 43	12 53				15 36		17 23	17 33						
		1,2 Füzesabony, vá.	11 45	12 55				15 39		17 25	17 35				19 26	19 26	
		1,2 Füzesabony, vá.	11 46	13 00				15 41		17 26	17 36				19 28	19 28	
35,1	35,1	0,0 Füzesabony, vá. bej. út	11 48	13 02				15 43		17 28	17 38				19 30		
36,7	36,7	Füzesabony, Erősítő üzem	11 50	13 05				15 45		17 30	17 40						
37,8	37,8	Füzesabony, Pikopack	11 52	13 07				15 47		17 32	17 42						
		43,7 Maklár, régi vá.															
		44,3 Maklár, kh.													19 39	19 39	
		45,0 Maklár, gyógyszerár													19 41	19 41	
		45,4 Nagytálya, bej. út															
		46,0 Nagytálya, Kölcsey F. út 33.													19 45	19 45	
		48,1 A. tálya, szoc. otthon													19 47		
		48,9 A. tálya, Rákóczi út 210.															
		49,5 Andornaktálya, kh.															
		50,5 Andornaktálya, iskola													19 49	19 49	
		51,2 Andornaktálya, törét															
40,1		Pusztaszikszó, ÁG.	11 54	13 08				15 50		17 34	17 44						
43,5		Kerecsend, F. abonyi út 75.	11 58	13 11				15 55		17 38	17 48						
44,4		Kerecsend, aut. vt.	12 00	13 13				15 56		17 40	17 50						
44,4		Kerecsend, aut. vt.	12 01	13 14				15 57		17 41	17 51						
50,8		Kertszövetkezet		13 24				16 04									
52,0		Egri olajmezők															
		51,7 Eger, AGROKER															
55,1	54,4	Eger, VOLÁN telep	12 15	13 29				16 09		17 55	18 05				19 54		
56,7	56,0	Eger, vá. bej. út	12 17	13 32				16 12		17 57	18 07				19 56		
57,4	56,7	Eger, színház	12 19	13 34				16 24		17 59	18 09				19 58	19 58	
58,1	57,4	Eger, aut. áll.	12 20	13 35	14 10	16 15		16 25		18 00	18 10				19 59	20 00	20 00

12 hetek utolsó iskolai előadási napján, 15 hetek első iskolai előadási napját megelőző munkaszüneti napokon, 16 szabadnapokon, valamint tanszünetben munkanapokon

270

3434 Eger–Füzesabony–Kömlő–Heves

3434T

Km	KMKK Zrt. (Agria)			1069		3		1075		1444		1		1075		1444
				10	1			10		10				10		10
0,0	Eger, aut. áll.					7 05						11 40				
0,7	Eger, színház															
1,4	Eger, vá. bej. út					7 08										
3,0	Eger, VOLÁN telep	3				7 11										
6,1	Egri olajmezők	4														
7,3	Kertszövetkezet	4				7 17										
13,7	Kerecsend, aut. vt.	0				7 26										
13,7	Kerecsend, aut. vt.					7 27										
14,6	Kerecsend, F.abonyi út 75.					7 28										
18,0	Pusztaszikszó, ÁG.					7 32										
20,3	Füzesabony, Pikopack					7 35										
21,4	Füzesabony, Erősítő üzem					7 37										
23,0	0,0 Füzesabony, vá. bej. út					7 40										
	1,2 Füzesabony, vá.					7 42										
	Budapest	80				6 00						10 30				
	Füzesabony	80				7 29						11 50				
	Miskolc	80				6 30						11 30				
	Füzesabony	80				7 06						12 06				
	1,2 Füzesabony, vá.					7 43										
23,0	0,0 Füzesabony, vá. bej. út	3				7 45										
23,8	Füzesabony, TÚZÉP	4				7 47										
26,1	Dormánd, aut. vt.	3				7 51										
27,7	Besenyőtelek, kisbólt	0				7 54										
28,3	Besenyőtelek, ÁFÉSZ					7 56										
29,2	Besenyőtelek, poroszlói elág.					7 59										
35,9	Bárczay tanya					8 05										
39,8	Kömlő, sz. ib.			6 49		8 10		8 15		10 35				15 31		16 58
39,8	Kömlő, sz. ib.			6 49		8 12		8 15		10 35				15 31		16 58
40,6	Kömlő, Rákóczi út 68.					8 13										
45,8	Átány, Sárvári út					8 18								15 37		
46,8	Átány, aut.vt.			6 57		8 20		8 23		10 44				15 39		17 06
46,8	Átány, aut.vt.			6 57		8 22		8 23		10 44				15 39		17 06
49,9	Átányi elág. [3]	3				8 26										
52,9	Heves, vá. bej. út	5				8 29								15 46		
54,3	Heves, tópart	5				8 31								15 48		
54,5	Heves, Szabadság út 20.	0				8 32										
55,2	Heves, Hősök tere					8 34										
56,1	Heves, aut. áll.			7 10		8 35		8 35		10 54		13 15		15 50		17 16

3434 Heves–Kömlő–Füzesabony–Eger

Km	KMKK Zrt. (Agria)			1444		4		1075		2		1444		1075		1075		1069
				10				10				10		10		10		10
0,0	Heves, aut. áll.			8 25		9 10		10 05		14 40		14 55		15 30		17 45		18 25
0,9	Heves, Hősök tere	3				9 11				14 41								
1,6	Heves, Szabadság út 20.	5				9 15				14 45								
1,8	Heves, tópart	5				9 16		10 07		14 46								
3,2	Heves, vá. bej. út	0				9 18		10 09		14 48								
6,2	Átányi elág. [3]					9 21				14 51								
9,3	Átány, aut.vt.			8 34		9 25		10 16		14 55		15 05		15 42		17 57		18 36
9,3	Átány, aut.vt.			8 34		9 27		10 16		14 57		15 05		15 42		17 57		18 36
10,3	Átány, Sárvári út					9 30		10 18		15 00								
15,5	Kömlő, Rákóczi út 68.					9 36				15 06								
16,3	Kömlő, sz. ib.			8 42		9 38		10 24		15 08		15 14		15 50		18 05		18 44
16,3	Kömlő, sz. ib.			8 42		9 39		10 24		15 09		15 14		15 50		18 05		18 44
20,2	Bárczay tanya					9 44				15 14								
26,9	Besenyőtelek, poroszlói elág.	3				9 51				15 21								
27,8	Besenyőtelek, ÁFÉSZ	4				9 54				15 24								
28,4	Besenyőtelek, kisbólt	3				9 57				15 27								
30,0	Dormánd, aut. vt.	0				10 00				15 30								
32,3	Füzesabony, TÚZÉP					10 04				15 34								
33,1	0,0 Füzesabony, vá. bej. út					10 06				15 36								
	1,2 Füzesabony, vá.					10 09				15 39								
	Füzesabony	80				10 23				16 07								
	Budapest	80				12 00				17 30								
	Füzesabony	80								15 51								
	Miskolc	80								16 27								
	1,2 Füzesabony, vá.					10 11				15 41								
33,1	0,0 Füzesabony, vá. bej. út					10 13				15 43								
34,7	Füzesabony, Erősítő üzem					10 15				15 45								
35,8	Füzesabony, Pikopack					10 17				15 47								
38,1	Pusztaszikszó, ÁG.					10 20				15 50								
41,5	Kerecsend, F.abonyi út 75.					10 25				15 55								
42,4	Kerecsend, aut. vt.					10 26				15 56								
42,4	Kerecsend, aut. vt.					10 27				15 57								
48,8	Kertszövetkezet					10 34				16 04								
50,0	Egri olajmezők	3																
53,1	Eger, VOLÁN telep	4				10 39				16 09								
54,7	Eger, vá. bej. út	4				10 42				16 12								
55,4	Eger, színház	0				10 44				16 14								
56,1	Eger, aut. áll.					10 45				16 15								

271

3434T

3440 Eger–Kerecsend–Kápolna

Km	KMKK Zrt. (Agria)	1050	5	3423	1050	1050	3430	3450	1517	3	1050	1050	3442	3442	1050	3445	1	1052
		○ !			○ !	○ !			○		○ !	○ !			○ !			○ !
0,0	Eger, aut. áll.	3 4 45	4 55	5 10	5 15	5 15		5 25	5 35	5 35	5 45	5 45	6 00	6 10	6 15	6 30	6 35	6 45
0,7	Eger, színház									5 36								
1,4	Eger, vá. bej. út	4 48	4 58		5 18	5 18				5 39	5 48	5 48	6 02	6 12	6 18	6 33	6 38	6 48
3,0	Eger, VOLÁN telep	4 51	5 01		5 21	5 21			5 42	5 42	5 51	5 51	6 04	6 14	6 21	6 36	6 41	6 51
6,1	0,0 Eger olajmezők												6 07	6 17				
	0,5 Eger olajmezők iroda									5 47								
	0,5 Eger olajmezők iroda									5 48								
6,1	0,0 Eger olajmezők									5 49			6 07	6 17				
7,3	Kertszövetkezet									5 50			6 09	6 19				
13,7	Kerecsend, aut. vt.	5 01	5 12	5 27	5 32	5 32		5 55	5 53	5 57		6 02	6 15	6 25		6 47	6 55	7 02
13,7	Kerecsend, aut. vt.	5 01		5 27	5 32	5 32	5 44		5 53			6 02	6 15	6 25		6 47		7 02
14,4	Kerecsend, Fő út 150.						5 45						6 15	6 25		6 48		
22,7	Kápolna, aut. vt.	5 09			5 41	5 41						6 11	6 24	6 34		6 56		7 11

KMKK Zrt. (Agria)	3450	3445	3434	1050	1348	1054	1054	1054	3433	1517	1050	3442	1050	1054	3442	3431	3431
				○ !	○	○ !	○ !	○ !		○	○ !		○ !	○ !			
Eger, aut. áll.	6 45	7 00	7 05	7 15	7 30	7 45	7 45	7 45	8 00	8 15	8 15	8 15	8 45	8 45	8 50	8 55	8 55
Eger, színház																	
Eger, vá. bej. út		7 03	7 08	7 18	7 33	7 48	7 48	7 48	8 03	8 18	8 18	8 18	8 48	8 48	8 53	8 58	8 58
Eger, VOLÁN telep		7 06	7 11	7 21	7 36	7 51	7 51	7 51	8 06	8 21	8 21	8 21	8 51	8 51	8 56	9 01	9 01
Eger olajmezők												8 24			9 00	9 05	9 05
Eger olajmezők iroda																	
Eger olajmezők iroda																	
Eger olajmezők												8 24			9 00	9 05	9 05
Kertszövetkezet			7 17						8 12			8 26			9 03	9 07	9 07
Kerecsend, aut. vt.	7 15	7 17	7 26		7 46		8 02		8 20	8 32		8 34	9 02	9 02	9 12	9 15	9 15
Kerecsend, aut. vt.		7 17	7 27		7 46		8 02		8 21	8 33		8 34	9 02	9 02	9 12	9 16	9 16
Kerecsend, Fő út 150.		7 18										8 36	9 02	9 02	9 14		
Kápolna, aut. vt.		7 26			7 57		8 11					8 45	9 11	9 11	9 23		

KMKK Zrt. (Agria)	3450	1050	3604	3445	1050	3441	3442	3604	3431	1343	1343	3450	1050	3604	1050	3431	3441
		○ !			○ !					○	○		○ !		○ !		
Eger, aut. áll.	9 00	9 15	9 30	9 30	9 45	9 45	9 45	10 00	10 10	10 15	10 15	10 15	10 15	10 30	10 45	10 50	11 00
Eger, színház																	
Eger, vá. bej. út		9 18	9 33	9 33	9 48	9 48	9 48	10 03	10 13	10 18	10 18		10 18	10 33	10 48	10 53	11 03
Eger, VOLÁN telep		9 21	9 36	9 36	9 51	9 51	9 51	10 06	10 16	10 21	10 21		10 21	10 36	10 51	10 56	11 06
Eger olajmezők																	
Eger olajmezők iroda						9 55	9 55										
Eger olajmezők iroda						9 55	9 55										
Eger olajmezők						9 55	9 55										
Kertszövetkezet				9 41												11 11	
Kerecsend, aut. vt.	9 30		9 47	9 47	10 02	10 06	10 06	10 17	10 29	10 33	10 33	10 45		10 47	11 02	11 09	11 18
Kerecsend, aut. vt.			9 47	9 47	10 02	10 06	10 06	10 17	10 30	10 34	10 34			10 47	11 02	11 10	11 19
Kerecsend, Fő út 150.			9 48	9 48		10 08	10 08	10 18						10 48			11 21
Kápolna, aut. vt.			9 56	9 56	10 11	10 17	10 17	10 26						10 56	11 11	11 30	

KMKK Zrt. (Agria)	3442	1050	3445	3434	1050	3446	3443	3430	1050	3431	1348	1050	3445	3424	1050	3424	1466
		○ !			○ !				○ !		○	○ !			○ !		
Eger, aut. áll.	11 00	11 15	11 30	11 40	11 45	11 45	12 05	12 05	12 15	12 20	12 30	12 45	13 00	13 05	13 15	13 15	13 20
Eger, színház																	
Eger, vá. bej. út	11 03	11 18	11 33	11 43	11 48	11 48	12 08	12 08	12 18	12 23		12 48	13 03	13 08	13 18	13 18	13 23
Eger, VOLÁN telep	11 06	11 21	11 36	11 46	11 51	11 51	12 11	12 11	12 21	12 26	12 35	12 51	13 06	13 11	13 21	13 21	13 26
Eger olajmezők	11 09																13 29
Eger olajmezők iroda																	
Eger olajmezők iroda																	
Eger olajmezők	11 09																13 29
Kertszövetkezet	11 11			11 52				12 18					13 11			13 28	
Kerecsend, aut. vt.	11 19		11 47	12 01	12 02	12 04	12 25	12 26		12 39	12 48	13 02	13 17	13 23		13 36	13 36
Kerecsend, aut. vt.	11 19		11 47	12 02	12 02	12 05	12 25	12 27		12 40	12 48	13 02	13 17	13 23		13 37	13 36
Kerecsend, Fő út 150.	11 21					12 07							13 18				
Kápolna, aut. vt.	11 30		11 55		12 11	12 18	12 33				12 57	13 11	13 26				

KMKK Zrt. (Agria)	1517	3445	3442	3433	1050	1343	3432	3444	3442	3442	3442	3443	3450	1050	3445	3423	1052
	○				○ !	○								○ !			
Eger, aut. áll.	13 20	13 30	13 30	13 30	13 45	13 45	13 50	14 00	14 00	14 00	14 10	14 10	14 10	14 15	14 15	14 15	14 20
Eger, színház																	
Eger, vá. bej. út	13 23	13 33	13 33	13 33	13 48	13 48	13 53	14 03	14 03	14 03	14 13			14 18	14 18	14 20	14 23
Eger, VOLÁN telep	13 26	13 36	13 36	13 36	13 51	13 51	13 56	14 06	14 06	14 06	14 16			14 21	14 21	14 24	14 26
Eger olajmezők			13 40								14 11	14 20					
Eger olajmezők iroda																	
Eger olajmezők iroda																	
Eger olajmezők			13 40								14 11	14 20					
Kertszövetkezet		13 41	13 42	13 42						14 12	14 13	14 22			14 26		
Kerecsend, aut. vt.	13 37	13 47	13 50	13 50	14 02	14 03	14 11	14 10	14 20	14 21	14 21	14 31	14 40		14 32		14 37
Kerecsend, aut. vt.	13 38	13 47	13 51	13 51	14 02	14 04	14 11	14 11	14 20	14 22	14 22	14 32			14 32		14 37
Kerecsend, Fő út 150.		13 48	13 53					14 13		14 24	14 24	14 34			14 33		
Kápolna, aut. vt.		13 56	14 02		14 11			14 22	14 32	14 33	14 33	14 43			14 41		14 46

3440 Eger–Kerecsend–Kápolna

KMKK Zrt. (Agria)	3604	3604	3433	1050	3441	3450	3445	3442	1054	3431	3448	3667	3423	1050	3450	3433	3444
				○ !					○ !					○ !			
Eger, aut. áll.	14 30	14 30	14 30	14 45	14 45	14 45	15 00	15 00	15 15	15 20	15 30	15 35	15 40	15 45	15 45	16 00	16 10
Eger, színház																	
Eger, vá. bej. út	14 33	14 33	14 33	14 48	14 48		15 03	15 03	15 18	15 23	15 33	15 38	15 43	15 48		16 03	16 13
Eger, VOLÁN telep	14 36	14 36	14 36	14 51	14 51		15 06	15 06	15 21	15 26	15 36	15 40	15 46	15 51		16 06	16 16
Egri olajmezők																	
Egri olajmezők iroda																	
Egri olajmezők iroda																	
Egri olajmezők																	
Kertszövetkezet																	
Kerecsend, aut. vt.	14 47	14 47	14 51	15 02	15 06	15 15	15 17	15 21		15 39	15 47	15 51	16 00	16 02	16 15	16 20	16 30
Kerecsend, aut. vt.	14 47	14 47	14 53	15 02	15 07		15 17	15 21		15 40	15 47	15 52	16 01	16 02		16 20	16 31
Kerecsend, Fő út 150.	14 48	14 48		15 09				15 23			15 48	16 03					16 33
Kápolna, aut. vt.	14 56	14 56		15 11	15 18		15 25	15 32			15 56	16 03		16 11			16 42

KMKK Zrt. (Agria)	1050	3431	3442	3424	3445	3450	1466	3450	1054	1054	1050	3423	3448	3442	3441	3433	1054
	○ !						○		○ !	○ !	○ !						○ !
Eger, aut. áll.	16 15	16 15	16 20	16 30	16 30	16 30	16 35	16 40	16 45	16 45	16 45	16 50	17 00	17 00	17 00	17 10	17 15
Eger, színház																	
Eger, vá. bej. út	16 18	16 18	16 23	16 32	16 33		16 38		16 48	16 48	16 48	16 53	17 03	17 03	17 03	17 13	17 18
Eger, VOLÁN telep	16 21	16 21	16 26	16 35	16 36		16 41		16 51	16 51	16 51	16 55	17 06	17 06	17 08	17 16	17 21
Egri olajmezők							16 44										
Egri olajmezők iroda																	
Egri olajmezők iroda																	
Egri olajmezők							16 44							17 10	17 10		
Kertszövetkezet														17 12	17 12	17 22	
Kerecsend, aut. vt.		16 35	16 42	16 47	16 47	17 00	16 51	17 09		17 02	17 02	17 09	17 17	17 21	17 21	17 30	17 32
Kerecsend, aut. vt.		16 36	16 42	16 47	16 47		16 51			17 02	17 02	17 10	17 17	17 22	17 22	17 31	17 32
Kerecsend, Fő út 150.													17 18	17 24	17 24		
Kápolna, aut. vt.			16 53	16 55					17 11	17 11		17 26	17 33	17 33		17 41	

KMKK Zrt. (Agria)	1054	1050	3431	1050	3450	1050	3445	1050	1052	3430	3445	3445	3433	3441	3442	1052	3450
	○ !	○ !		○ !		○ !		○ !	○ !								
Eger, aut. áll.	17 15	17 30	17 40	17 45	17 45	18 00	18 00	18 15	18 15	18 20	18 30	18 30	18 35	18 35	18 45	18 45	18 45
Eger, színház																	
Eger, vá. bej. út	17 18	17 33	17 43	17 48		18 03	18 03	18 18	18 18	18 23	18 33	18 33	18 38		18 47	18 48	
Eger, VOLÁN telep	17 21	17 36	17 46	17 51		18 06	18 06	18 21	18 21	18 26	18 36	18 36	18 41		18 49	18 51	
Egri olajmezők															18 52		
Egri olajmezők iroda																	
Egri olajmezők iroda																	
Egri olajmezők							18 11				18 41	18 41	18 47		18 52		
Kertszövetkezet							18 17		18 32	18 41	18 47	18 47	18 55	19 02	19 00	19 02	19 15
Kerecsend, aut. vt.			17 59	18 02	18 14		18 17		18 32	18 41	18 47	18 47	18 56	19 02	19 00	19 02	
Kerecsend, aut. vt.			18 00	18 02			18 18				18 48	18 48		19 03	19 01		
Kerecsend, Fő út 150.														19 12	19 10	19 11	
Kápolna, aut. vt.				18 11		18 26		18 41		18 56	18 56			19 12	19 10	19 11	

KMKK Zrt. (Agria)		3667	3431	3442		1050	1052	3604		3450	3442	3442		1050	3433	3450	3450
						○ !								○ !			
Eger, aut. áll.		19 05	19 05	19 10		19 15	19 45	19 45		19 45	19 50	20 00		20 30	20 35	20 45	22 35
Eger, színház																	
Eger, vá. bej. út		19 08	19 08	19 13		19 18	19 48	19 48			19 53	20 03		20 33	20 38		
Eger, VOLÁN telep		19 10	19 11	19 16		19 21	19 51	19 51			19 56	20 06		20 38	20 41		
Egri olajmezők				19 20							20 00	20 10					
Egri olajmezők iroda																	
Egri olajmezők iroda																	
Egri olajmezők				19 20							20 00	20 10					
Kertszövetkezet				19 22							20 02	20 12					
Kerecsend, aut. vt.		19 21	19 24	19 30		20 02	20 02		20 14	20 10	20 10	20 20		20 47	20 55	21 14	23 05
Kerecsend, aut. vt.		19 22	19 25	19 31		20 02	20 02			20 11	20 21			20 47	20 56		
Kerecsend, Fő út 150.				19 33						20 13	20 23						
Kápolna, aut. vt.		19 33		19 42		20 11	20 11			20 22	20 32			20 56			

12 hetek utolsó iskolai előadási napján, 15 hetek első iskolai előadási napját megelőző munkaszüneti napokon, 22 szabadnapokon, valamint tanszünetben munkanapokon
22 tanév tartama alatt a hetek első munkanapját megelőző napon, 57 a hetek utolsó iskolai előadási napját megelőző napon
25 naponta, de nem közlekedik XII. 24-25-26-án, XII. 31-én és I. 1-jén, 50 naponta, de nem közlekedik XII. 24-én és 31-én, 51 naponta, de nem közlekedik XII. 24-én
52 naponta, de nem közlekedik XII. 25-26-án és I. 1-jén, 52 hetek első munkanapját megelőző napon, de nem közlekedik XII. 28-án
55 hetek utolsó tanítási napja kivételével, iskolai előadások napján, 23 2014. XII. 24-én közlekedik, 57 munkaszüneti napokon, de nem közlekedik XII. 25-26-án és január 1-én
72 tanszünetben munkaszüneti napokon, 57 szerdai iskolai előadási napokon

3440 Kápolna–Kerecsend–Eger

Km	KMKK Zrt. (Agria)	3450	3442	3450	3433	3442	3450	3423	3445	3431	3604	3443	3443	3441	3423	3445	3423	3441
0,0	Kápolna, aut. vt.		4 56			5 41			6 14		6 29	6 34	6 35	6 36		6 44		6 41
8,3	Kerecsend, Fő út 150.		5 04			5 49			6 22		6 37	6 43	6 44	6 46				6 51
9,0	Kerecsend, aut. vt.		5 05			5 50		6 07	6 23	6 31	6 38	6 45	6 46	6 48	6 51	6 53		6 53
9,0	Kerecsend, aut. vt.	4 45	5 05	5 15		5 50	6 00	6 08	6 23	6 32	6 38	6 46	6 46	6 49	6 53	6 53		6 54
15,4	Kertszövetkezet		5 13			5 58			6 29	6 39		6 55	6 55	6 58				7 03
16,6	0,0 Egri olajmezők		5 15			6 00				6 41		6 57	6 57					
0,5	Egri olajmezők iroda																	
0,5	Egri olajmezők iroda																	
16,6	0,0 Egri olajmezők		5 15			6 00				6 41		6 57	6 57					
19,7	Eger, VOLÁN telep		5 19		5 38	6 04		6 21	6 34	6 44	6 49	7 00	7 00	7 04	7 06	7 04	7 06	7 09
21,3	Eger, vá. bej. út		5 22		5 41	6 07		6 26	6 37	6 47	6 52	7 02	7 02	7 07	7 11	7 07	7 11	7 12
22,0	Eger, színház		5 24		5 43	6 09		6 28		6 49	6 54	7 04	7 04	7 09	7 13	7 09	7 13	7 14
22,7	Eger, aut. áll.	5 15	5 25	5 35	5 45	6 10	6 30	6 30	6 40	6 50	6 55	7 05	7 05	7 10	7 15	7 10	7 15	7 15

KMKK Zrt. (Agria)	3433	3442	3433	3430	3430	3450	3424	3667	3446	3445	3442	3442	1343	3450	3442	3445	3431	1054
Kápolna, aut. vt.		6 50						6 52	6 54	6 56	6 57	7 11			7 26	7 29		
Kerecsend, Fő út 150.		6 58						7 00	7 04	7 04	7 04	7 19			7 34	7 37		
Kerecsend, aut. vt.	6 58	6 59	6 59	7 00	7 00	7 02	7 03	7 05	7 06	7 06	7 06	7 20		7 20	7 35	7 38	7 38	
Kerecsend, aut. vt.	6 59	7 00	7 00	7 00	7 00	7 02	7 04	7 06	7 06	7 07	7 13	7 20			7 35	7 38	7 39	
Kertszövetkezet		7 08		7 09	7 09						7 14						7 49	
Egri olajmezők		7 10						7 15			7 16						7 50	
Egri olajmezők iroda																		
Egri olajmezők iroda																		
Egri olajmezők		7 10						7 15			7 16						7 50	
Eger, VOLÁN telep	7 14	7 14	7 15	7 14	7 15	7 14	7 15	7 20	7 19	7 19	7 34				7 49	7 49	7 54	7 59
Eger, vá. bej. út	7 17	7 17	7 17	7 17	7 17	7 17	7 17	7 22	7 22	7 22	7 37				7 52	7 52	7 57	8 02
Eger, színház	7 19	7 19	7 19	7 19	7 19	7 19	7 19	7 24	7 24	7 24	7 39	7 43			7 54	7 54	7 59	8 04
Eger, aut. áll.	7 20	7 20	7 20	7 20	7 20	7 30	7 20	7 20	7 25	7 25	7 25	7 40	7 45	7 50	7 55	7 55	8 00	8 05

KMKK Zrt. (Agria)	3448	3604	3433	3431	3430	3441	3442	3431	3445	1466	3441	1050	3445	3424	3431	3431	3604	3431
Kápolna, aut. vt.	7 44	7 59				8 12	8 14		8 29		8 27		8 59				9 29	
Kerecsend, Fő út 150.		8 07				8 21	8 23		8 37		8 36		9 07				9 37	
Kerecsend, aut. vt.	7 53	8 08			8 17	8 23	8 24	8 24	8 38	8 38	8 38		9 08	9 10	9 15	9 19	9 38	9 39
Kerecsend, aut. vt.	7 53	8 08			8 20	8 24	8 25	8 25	8 38	8 38	8 39		9 08	9 11	9 15	9 19	9 38	9 40
Kertszövetkezet					8 29	8 33					8 48					9 29		
Egri olajmezők							8 35			8 47						9 30		
Egri olajmezők iroda																		
Egri olajmezők iroda																		
Egri olajmezők							8 35			8 47						9 30		
Eger, VOLÁN telep	8 04	8 19	8 26		8 34	8 39	8 39	8 39	8 49	8 51	8 54	8 59	9 19	9 24	9 29	9 34	9 49	9 54
Eger, vá. bej. út	8 07	8 22	8 30		8 37	8 42	8 42	8 42	8 52	8 55	8 57	9 02	9 22	9 27	9 32	9 37	9 52	9 57
Eger, színház	8 09	8 24	8 33	8 34	8 39	8 44	8 44	8 44	8 54	8 58	8 59	9 04	9 24	9 29	9 34	9 39	9 54	9 59
Eger, aut. áll.	8 10	8 25	8 35	8 35	8 40	8 45	8 45	8 45	8 55	8 58	9 00	9 05	9 25	9 30	9 35	9 40	9 55	10 00

KMKK Zrt. (Agria)	1054	3450	3442	3442	3434	1050	1052	1050	3445	1343	3442	3604	1050	1050	1050	3450	3433	1343	3442
Kápolna, aut. vt.			9 49	9 49		10 29	10 34		10 59		11 14	11 27	11 29						12 24
Kerecsend, Fő út 150.			9 58	9 58		10 37	10 43		11 07		11 23	11 37	11 38						12 33
Kerecsend, aut. vt.		9 40	10 00	10 00	10 27	10 38	10 43		11 08		11 25	11 37	11 38						12 34
Kerecsend, aut. vt.			10 08	10 08	10 34				11 14		11 33								12 35
Kertszövetkezet			10 10	10 10							11 35								12 45
Egri olajmezők																			
Egri olajmezők iroda																			
Egri olajmezők iroda																			
Egri olajmezők			10 10	10 10	10 39	10 49	10 54	10 59	11 19		11 35								12 45
Eger, VOLÁN telep	9 59		10 14	10 14	10 39	10 49	10 54	10 59	11 19		11 39	11 48	11 49	11 59		12 15	12 23	12 49	
Eger, vá. bej. út	10 02		10 17	10 17	10 42	10 52	10 57	11 02	11 22		11 42	11 51	11 52	12 02		12 17	12 26	12 52	
Eger, színház	10 04		10 19	10 19	10 44	10 54	10 59	11 04	11 24	11 39	11 44	11 54	11 54	12 04		12 19	12 28	12 54	
Eger, aut. áll.	10 05	10 10	10 20	10 20	10 45	10 55	11 00	11 05	11 25	11 40	11 45	11 55	11 55	12 05	12 20	12 20	12 30	12 55	

KMKK Zrt. (Agria)	1050	1050	3424	3604	3433	1054	3441	3431	3431	3442	3444	3604	1050	1050	1050	1343	3431	1050
Kápolna, aut. vt.	12 29			12 59		13 07				13 17	13 17	13 22	13 29			13 59		14 29
Kerecsend, Fő út 150.				13 07		13 16				13 26	13 26	13 29						
Kerecsend, aut. vt.	12 38	13 05	13 08	13 13		13 18	13 18	13 18	13 18	13 28	13 31	13 31	13 38			14 08	14 25	14 38
Kerecsend, aut. vt.	12 38		13 06	13 08	13 14	13 19	13 19	13 19	13 19	13 29	13 33	13 32	13 38			14 08	14 25	14 38
Kertszövetkezet					13 24					13 29	13 29							
Egri olajmezők										13 30	13 30							
Egri olajmezők iroda																		
Egri olajmezők iroda																		
Egri olajmezők										13 30	13 30							
Eger, VOLÁN telep	12 49	12 59	13 19	13 19	13 29	13 29	13 34	13 34	13 34	13 44	13 48	13 44	13 49	13 59	14 19		14 39	14 49
Eger, vá. bej. út	12 52	13 02	13 22	13 22	13 32	13 32	13 37	13 37	13 37	13 47	13 51	13 47	13 52	14 02	14 22		14 42	14 52
Eger, színház	12 54	13 04	13 24	13 24	13 34	13 34	13 39	13 39	13 39	13 49	13 53	13 49	13 54	14 04	14 24	14 33	14 44	14 54
Eger, aut. áll.	12 55	13 05	13 25	13 25	13 35	13 35	13 40	13 40	13 40	13 50	13 55	13 50	13 55	14 05	14 25	14 35	14 45	14 55

3440 Kápolna–Kerecsend–Eger

3440↑

Km	KMKK Zrt. (Agria)	3424	1050	3431	3450	3446	3442	3445	3430	3424	3442	3450	3443	1050	1054	1517	1050	3442
			○ 11 WB											○ 11 WB	○ 11	○	○ 11 WB	
0,0	Kápolna, aut. vt.					▲ 14 49	14 51	14 59			○ 15 10		15 20	15 29	15 29			15 39
8,3	Kerecsend, Fő út 150.					14 59	14 59	15 07			15 19		15 29					15 48
9,0	Kerecsend, aut. vt.	○ 14 42				15 00	15 00	15 08	15 10	15 15	15 20		15 30	15 38	15 38	15 38		15 49
9,0	Kerecsend, aut. vt.	○ 14 42			▲ 14 45	15 01	15 00	15 08	15 11	15 16	15 20	15 20	15 30	15 38	15 38	15 39		15 50
15,4	Kertszövetkezet								15 21		15 27	15 20	15 38					15 58
16,6	0,0 Egri olajmezők					15 10					15 30		15 40					16 00
0,5	Egri olajmezők iroda																	
0,5	Egri olajmezők iroda																	
16,6	0,0 Egri olajmezők					15 10					15 30		15 40					16 00
19,7	Eger, VOLÁN telep	14 54	14 59			15 15	15 14	15 19	15 26	15 29	15 34		15 44	15 49	15 49	15 54	15 59	16 04
21,3	Eger, vá. bej. út	14 57	15 02			15 17	15 17	15 22	15 29	15 32	15 36		15 47	15 52	15 52	15 57	16 02	16 07
22,0	Eger, színház	14 59	15 04	15 04		15 19	15 19	15 24	15 31	15 34	15 38		15 49	15 54	15 54	15 59	16 04	16 09
22,7	Eger, aut. áll.	15 00	15 05	15 05	15 15	15 20	15 20	15 25	15 32	15 35	15 40	15 50	15 50	15 55	15 55	16 00	16 05	16 10

KMKK Zrt. (Agria)	1343	3434	3433	3431	3442	1348	3450	1052	1050	3431	3450	3445	1050	1054	3445	1050	3433	1050
	○					○		○ 11 WB	○ 11 WB				○ 11 WB	○ 11		○ 11 WB		○ 11 WB
Kápolna, aut. vt.					15 57	15 58		16 29			16 59			17 29	17 29			
Kerecsend, Fő út 150.															17 37			
Kerecsend, aut. vt.	○ 15 56	15 56	16 04	16 05	16 06	16 09	16 38				17 08			17 38	17 38	17 40		
Kerecsend, aut. vt.	15 56	15 57	16 05	16 05	16 06	16 09	16 20	16 38		17 05	17 08			17 38	17 38	17 41		
Kertszövetkezet		16 04																
Egri olajmezők																		
Egri olajmezők iroda																		
Egri olajmezők iroda																		
Egri olajmezők																		
Eger, VOLÁN telep	16 08	16 09	16 20	16 19		16 19	16 49	16 59			17 19	17 29	17 29	17 49	17 49	17 55	17 59	
Eger, vá. bej. út	16 12	16 12	16 22	16 22		16 22	16 52	17 02			17 22	17 32	17 32	17 52	17 52	17 57	18 02	
Eger, színház	16 14	16 14	16 24	16 24		16 24	16 54	17 04	17 09		17 24	17 34	17 34	17 54	17 54	17 59	18 04	
Eger, aut. áll.	16 15	16 15	16 25	16 25	16 25	16 25	16 45	16 55	17 05	17 10	17 35	17 25	17 35	17 35	17 55	18 00	18 05	

KMKK Zrt. (Agria)	3442	3433	3445	3445	3450	1054	1517	1054	3442	3424	1054	3441	3667	1050	3442	1050	1517	1054
						○ 11 WB	○	○ 11 WB			○ 11 WB			○ 11 WB		○ 11 WB	○	○ 11 WB
Kápolna, aut. vt.	○ 17 38		17 49	17 59					18 23		18 29		18 32		18 37			
Kerecsend, Fő út 150.	17 46		17 57						18 31						18 45			
Kerecsend, aut. vt.	○ 17 47	17 50	17 58	18 08					18 32	18 35	18 38		18 43		18 46		18 57	
Kerecsend, aut. vt.	17 47	17 51	17 58	18 08	18 15				18 32	18 36	18 38		18 44		18 47		18 57	
Kertszövetkezet	17 54								18 39									
Egri olajmezők	17 56								18 41									
Egri olajmezők iroda																		
Egri olajmezők iroda																		
Egri olajmezők	17 56								18 41									
Eger, VOLÁN telep	18 00	18 05	18 09	18 19		18 39	18 39	18 39	18 45	18 49	18 51	18 54	18 55	18 59	18 59	18 59	19 08	19 19
Eger, vá. bej. út	18 02	18 07	18 12	18 22		18 42	18 42	18 42	18 47	18 52	18 53	18 57	18 57	19 02	19 02	19 02		19 22
Eger, színház	18 04	18 09	18 14	18 24		18 44	18 44	18 44	18 49	18 54	18 54	18 59	18 59	19 04	19 04	19 04		19 24
Eger, aut. áll.	○ 18 05	18 10	18 15	18 25	18 40	18 45	18 45	18 45	18 50	18 55	18 55	19 00	19 00	19 05	19 05	19 05	19 15	19 25

KMKK Zrt. (Agria)	3604	3604	1050	1050	1343	1343	3450	1050	1050	1050	8	1050	1050	1050	1050	1050	1050	1052
			○ 11 WB	○ 11 WB	○	○		○ 11 WB	○ 11 WB	○ 11 WB		○ 11 WB	○ 11 WB	○ 11 WB	○ 11 WB	○ 11 WB	○ 11 WB	
Kápolna, aut. vt.	18 59	18 59	19 29					20 29	20 29				21 29		22 26		23 21	0 37
Kerecsend, Fő út 150.	19 07	19 07																
Kerecsend, aut. vt.	19 08	19 08	19 38					20 38	20 38				21 38		22 34		23 29	0 46
Kerecsend, aut. vt.	19 08	19 08	19 38					20 38	20 38				21 38		22 34		23 29	0 46
Kertszövetkezet													21 23					
Egri olajmezők																		
Egri olajmezők iroda																		
Egri olajmezők iroda																		
Egri olajmezők																		
Eger, VOLÁN telep	19 19	19 19	19 49	19 59				20 49	20 49	20 59	21 29	21 29	21 49	21 59	22 44	22 59	23 39	0 56
Eger, vá. bej. út	19 22	19 22	19 52	20 02				20 52	20 52	21 02	21 32	21 32	21 52	22 02	22 47	23 02	23 42	0 58
Eger, színház	19 24	19 24	19 54	20 04	20 09	20 29		20 54	20 54	21 04	21 34	21 34	21 54	22 04	22 49	23 04	23 44	0 59
Eger, aut. áll.	19 25	19 25	19 55	20 05	20 10	20 30	20 40	20 55	20 55	21 05	21 35	21 35	21 55	22 05	22 50	23 05	23 45	1 00

11 iskolai előadási, valamint szabadnapokon, 12 hetek utolsó iskolai előadási napján, 18 hetek első iskolai előadási napját megelőző munkaszüneti napokon
22 szabadnapokon, valamint tanszünetben munkanapokon, 23a tanév tartama alatt a hetek utolsó munkanapján, 27a hetek utolsó iskolai előadási napját megelőző napon
48 naponta, de nem közlekedik XII. 24-25-26-án, XII. 31-én és I. 1-jén, 50 naponta, de nem közlekedik XII. 24-én és 31-én, 51 naponta, de nem közlekedik XII. 24-én
52 naponta, de nem közlekedik XII. 25-26-án és I. 1-jén, 52 hetek első munkanapját megelőző napon, de nem közlekedik XII. 28-án
55 hetek utolsó tanítási napja kivételével, iskolai előadások napján, 57 munkaszüneti napokon, de nem közlekedik XII. 25-26-án és január 1-én
72a hetek első munkanapja kivételével munkanapokon, 72b tanszünetben munkaszüneti napokon, 72c szerdai iskolai előadási napokon

3440↑

3441 Eger–Kápolna–Heves–Pély

	5	11		13	3	9	Km	Km	KMKK Zrt. (Agria)		10	14	12	2	6	1068	8
	9 45	11 00		14 45	17 00	18 35	0,0	0,0	Eger, aut. áll.	o	7 10	7 15	8 45	9 00	13 40	15 19	00
	9 48	11 03		14 48	17 03	18 38	0,7	0,7	Eger, színház	3	7 09	7 14	8 44	8 59	13 39	15 18	59
	9 51	11 06		14 51	17 06	18 41	1,4	1,4	Eger, vá. bej. út	4	7 07	7 12	8 42	8 57	13 37	15 18	57
	9 55			14 55	17 10	18 45	3,0	3,0	Eger, VOLÁN telep	4	7 04	7 09	8 39	8 54	13 34	15 18	54
	9 58	11 11		14 57	17 12	18 48	6,1	6,1	Egri olajmezők	0							
						18 51	7,3	7,3	Kertszövetkezet		6 58	7 03	8 33	8 48			
						18 54	1,4	1,4	Eger, Kohány út 35.								
						18 56	3,7	3,7	Egerszalóti elág. [7]								
						18 57	7,3	7,3	Egerszalók, aut. vt.	o							
						18 59	7,3	7,3	Egerszalók, aut. vt.	3							
						18 59	8,0	8,0	Egerszalók, Ady E. út 60.	4							
						18 59	9,2	9,2	Egerszalók, gyógyfürdő bej. út	5							
						18 54	11,7	11,7	Demjén, Petőfi út 2.	0							
						18 56	12,4	12,4	Demjén, aut.vt.								
						18 57	12,8	12,8	Demjén, Széchenyi út 68.								
						19 00	14,8	14,8	Albertmajor								
	10 06	11 18		15 06	17 21	19 02	13,7	16,3	Kerecsend, aut. vt.	o	6 49	6 54	8 24	8 39	13 19		
	10 06	11 19		15 07	17 22	19 02	13,7	16,3	Kerecsend, aut. vt.	o	6 48	6 53	8 23	8 38	13 18		
	10 08	11 21		15 09	17 24	19 03	14,4	17,0	Kerecsend, Fő út 150.		6 46	6 51	8 21	8 36	13 16		
	10 17	11 30		15 18	17 33	19 12	22,7	25,3	Kápolna, aut. vt.	o	6 36	6 41	8 12	8 27	13 07		
	10 18	11 31		15 19	17 35	19 12	22,7	25,3	Kápolna, aut. vt.	o	6 35	6 40	8 12	8 26	13 06		
	10 20	11 33		15 21	17 37	19 14	23,9	26,5	Kápolna, dohánybevitő		6 33	6 38	8 10	8 24	13 04		
	10 22	11 35		15 23	17 39	19 16	25,4	28,0	0,0 Kompolti elág. [1]		6 31	6 36	8 08	8 22	13 02		
						19 16	25,4	28,0	0,9 Kompolti templom			6 34					
	10 22	11 35		15 23	17 39	19 16	25,4	28,0	0,0 Kompolti elág.			6 31					
	10 23			15 25		19 18	26,3	28,9	0,0 Kál-Kápolna, vá. bej. út								
	10 24	11 37			17 41				0,4 Kál-Kápolna, vá.	o	6 29	6 29		8 20	13 00		
	9 00	10 00			16 00				Budapest	80	8 00	8 00		10 00	15 00		
	10 19	11 19			17 15				Kál-Kápolna	80	6 33	6 33		8 33	13 33		
		10 30			16 30				Miskolc	80	7 52	7 52		9 27	14 17		
		11 32			17 32				Kál-Kápolna	80	6 37	6 37		8 36	13 20		
	10 26	11 40			17 41				0,4 Kál-Kápolna, vá.	o	6 28	6 28		8 19	12 59		
	10 30	11 43		15 25		19 18	26,3	28,9	0,0 Kál-Kápolna, vá. bej. út								
	10 37	11 50		15 27	17 43	19 20	27,4	30,0	Kál, kh.		6 26	6 26	8 06	8 17	12 57	18 22	
	10 38	11 51		15 35	17 50	19 27	32,9	35,5	Erdőtelek, ÁG. I. telep		6 17	6 17	7 57	8 08	12 48	18 15	
	10 39	11 52		15 36	17 51	19 28	33,6	36,2	Erdőtelek, vá. bej. út		6 16	6 16	7 56	8 07	12 47	18 14	
				15 37	17 52	19 29	34,3	36,9	Erdőtelek, aut. vt.		6 15	6 15	7 55	8 06	12 46	18 13	

	5	11		13	3	9	Km	Km	KMKK Zrt. (Agria)		10	14	12	2	6	1068	8
	10 40	11 53		15 37	17 52	19 29	34,3	36,9	Erdőtelek, aut. vt.	o	6 15	6 15	7 55	8 06	12 46		18 13
	10 41	11 54		15 38	17 53	19 30	35,1	37,7	Erdőtelek, Fő út 52.	3	6 14	6 14	7 54	8 05	12 45		18 12
	10 46			15 43	17 57	19 34	37,3	39,9	Tenk, faluszéle	5							18 07
	10 48	11 59		15 45	17 59	19 36	38,1	40,7	Tenk, aut.vt.	5	6 09	6 09	7 49	8 00	12 40		18 05
	10 52	12 03		15 49	18 03	19 39	40,8	43,4	0,0 Átányi elág. [3]	0	6 04	6 04	7 44	7 55	12 35		
				15 54	18 08				0,3 Átány, aut.vt.					7 50	12 30		
				15 55	18 09				3,1 Átány, aut.vt.	o				7 49	12 29		
	10 52	12 03		16 00	18 14	19 39	40,8	43,4	0,0 Átányi elág. [3]		6 04	6 04	7 44	7 44	12 24		
	10 56	12 07		16 04	18 18	19 42	43,8	46,4	Heves, vá. bej. út		6 00	6 00	7 40	7 40	12 20		17 59
	10 58	12 10		16 07	18 21	19 44	45,2	47,8	Heves, tópart		5 56	5 56	7 36	7 36	12 16		17 56
				16 08	18 22		45,4	48,0	Heves, Szabadság út 20.								
	10 59	12 12		16 09	18 23	19 45	46,0	48,6	0,0 Hevesvezekényi elág.		5 55	5 55	7 35	7 35	12 15		17 55
	11 00	12 13		16 10	18 24	19 46			0,1 Heves, Hősök tere		5 50	5 50	7 30	7 30	12 10	14 20	17 54
		12 15		16 25	18 25				1,0 Heves, aut.áll.	o	5 46	5 46		7 25	12 05	14 15	17 49
		12 16		16 29	18 30				0,1 Heves, Hősök tere		5 45	5 45		7 24	12 04		17 48
				16 36	18 37		46,0	48,6	0,0 Hevesvezekényi elág.								
				16 37	18 38		52,7	55,3	Hevesvezekény, Fő út 78.		5 37	5 37		7 17	11 57		17 41
	12 23			16 37	18 38		53,2	55,8	Hevesvezekény, aut. vt.		5 36	5 36		7 16	11 56	14 04	17 40
	12 24			16 38	18 39		53,8	56,4	Hevesvezekény, Fő út 12.		5 35	5 35		7 15	11 55		17 39
	12 27			16 41	18 42		56,1	58,7	0,0 T. miklós, pélyi elág. [7]		5 32	5 32		7 12	11 52		17 36
									0,1 Tarnaszentmiklós, M.globus	3							
									0,9 Tarnaszentmiklós, vá.	5							
									0,9 Tarnaszentmiklós, isk.	6							
									0,1 Tarnaszentmiklós, M.globus	0							
	12 27			16 41	18 42		56,1	58,7	0,0 T. miklós, pélyi elág. [7]		5 32	5 32		7 12	11 52		17 36
	12 29			16 43	18 44		57,3	59,9	Tarnaszentmiklós, újtelep		5 30	5 30		7 10	11 50		17 34
	12 32			16 44	18 46		58,0	60,6	Tarnaszentmiklós, isk.		5 28	5 28		7 09	11 49		17 33
	12 33			16 45	18 48		58,0	60,6	Tarnaszentmiklós, isk.	o	5 27	5 27		7 07	11 47		17 32
	12 34			16 46	18 49		58,7	61,3	T. szentmiklós, Pélyi út 20.		5 26	5 26		7 06	11 46		17 31
	12 39			16 51	18 54		63,2	65,8	Pély, faluszéle		5 21	5 21		7 01	11 41		17 26
	12 40			16 52	18 55		63,9	66,5	Pély, aut. vt.		5 20	5 20		7 00	11 40		17 25

15 hetek első iskolai előadási napját megelőző munkaszüneti napokon

3442 Eger–Kápolna–Heves

3442T

Km	KMKK Zrt. (Agria)	1517	3424	1069	5	3	3424	1075	1517	9	11	1444	13	3441	3441	17	3443
		○		○	1			○	○			○					
0,0	Eger, aut. áll.	5 35			5 00	6 10			8 15	8 50			9 45	9 45	11 00	11 00	12 05
0,7	Eger, színház																
1,4	Eger, vá. bej. út				6 02	6 12			8 18	8 18	8 53		9 48	9 48	11 03	11 03	12 08
3,0	Eger, VOLÁN telep	5 42			6 04	6 14			8 21	8 21	8 56		9 51	9 51	11 06	11 06	12 11
6,1	Egri olajmezők				6 07	6 17				8 24	9 00		9 55	9 55		11 09	
7,3	Kertszövetkezet				6 09	6 19				8 26	9 03		9 58	9 58	11 11	11 11	
13,7	Kerecsend, aut. vt.	5 53			6 15	6 25			8 32	8 34	9 12		10 06	10 06	11 18	11 19	12 25
13,7	Kerecsend, aut. vt.	5 53	5 54		6 15	6 25			8 33	8 34	9 12		10 06	10 06	11 19	11 19	12 25
14,4	Kerecsend, Fő út 150.				6 16	6 26				8 36	9 14		10 08	10 08	11 21	11 21	
22,7	Kápolna, aut. vt.				6 24	6 34				8 45	9 23		10 17	10 17	11 30	11 30	12 33
22,7	Kápolna, aut. vt.				6 25	6 35				8 46	9 24		10 18	10 18	11 31	11 31	12 33
23,9	Kápolna, dohánybevitő				6 27	6 37				8 48	9 26		10 20	10 20	11 33	11 33	12 35
25,4	0,0 Kompolti elág. [1]				6 28	6 38				8 50	9 28		10 22	10 22	11 35	11 35	12 37
0,9	Kompolti, templom																
25,4	0,0 Kompolti elág. [1]				6 28	6 38				8 50	9 28		10 22	10 22	11 35	11 35	12 37
26,3	0,0 Kál-Kápolna, vá. bej. út				6 30	6 39				8 51	9 29		10 23	10 23		11 36	
0,4	Kál-Kápolna, vá.					6 40				8 52	9 30		10 24	10 24	11 37	11 37	12 39
	Budapest	80				5 00				7 00	8 00		9 00	9 00	10 00	10 00	11 00
	Kál-Kápolna	80				6 35				8 35	9 19		10 19	10 19	11 19	11 19	12 19
	Miskolc	80				5 45				7 35	8 30				10 30	10 30	11 35
	Kál-Kápolna	80				6 32				8 32	9 21				11 32	11 21	12 32
0,4	Kál-Kápolna, vá.					6 41				8 55	9 37		10 26	10 26	11 40	11 40	12 41
26,3	0,0 Kál-Kápolna, vá. bej. út				6 30												
27,4	Kál, kh.				6 35	6 46				8 58	9 40		10 30	10 30	11 43	11 43	12 43
32,9	Erdőtelek, ÁG. I. telep				6 44	6 54				9 05	9 47		10 37	10 37	11 50	11 50	12 50
33,6	Erdőtelek, vá. bej. út				6 45	6 55				9 06	9 48		10 38	10 38	11 51	11 51	12 51
34,3	Erdőtelek, aut. vt.				6 46	6 56				9 08	9 50		10 39	10 39	11 52	11 53	12 52
34,3	Erdőtelek, aut. vt.				6 49	6 59				9 09	9 51		10 40	10 40	11 53	11 54	12 52
35,1	Erdőtelek, Fő út 52.				6 51	7 01				9 10	9 52		10 41	10 41	11 54	11 55	12 54
37,3	Tenk, faluszéle				6 57	7 07				9 15	9 57		10 46	10 46			12 57
38,1	Tenk, aut. vt.				7 01	7 11	7 27		9 06	9 15	9 59		10 48	10 48	11 59	12 00	13 00
40,8	0,0 Átányi elág. [3]	6 26	6 16		7 05	7 15			9 19	9 19	10 03		10 52	10 52	12 03	12 04	13 03
3,1	Átány, aut. vt.							8 23			10 08	10 44					
3,1	Átány, aut. vt.				6 57			8 23			10 11	10 44					
40,8	0,0 Átányi elág. [3]				7 05	7 15				9 19	10 16		10 52	10 52	12 03	12 04	13 03
43,8	Heves, vá. bej. út				7 09	7 19	7 34			9 23	10 20		10 56	10 56	12 07	12 08	13 06
45,2	Heves, tópart				7 11	7 21	7 36			9 26	10 23		10 58	10 58	12 10	12 11	13 08
45,4	Heves, Szabadság út 20.								9 13								13 09
46,1	Heves, Hősök tere				7 13	7 23	7 38		9 15	9 27	10 24		10 59	10 59	12 12	12 12	13 10
47,0	Heves, aut. áll.	6 34		7 10	7 15	7 25	7 40	8 35	9 16	9 28	10 25	10 54	11 00	11 00	12 13	12 13	13 11

KMKK Zrt. (Agria)	3424	3424	1466	1517	1	3444	21	7	25	3443	1514	1075	3441	1376	29	1444	3444
			○	○							○	○		○		○	
Eger, aut. áll.	12 13 05	13 15	13 20	13 20	13 30	13 50	14 00	14 00	14 00	14 10	14 30		14 45		15 00		16 10
Eger, színház																	
Eger, vá. bej. út	3 13 08	13 18	13 23	13 23	13 33	13 53	14 03	14 03	14 03	14 13			14 48		15 03		16 13
Eger, VOLÁN telep	4 13 11	13 21	13 26	13 26	13 36	13 56	14 06	14 06	14 07	14 16			14 51		15 06		16 16
Egri olajmezők			13 29		13 40				14 11	14 20					15 10		
Kertszövetkezet	0 13 23	13 28	13 36	13 36	13 42				14 12	14 22			14 57		15 13		
Kerecsend, aut. vt.		13 36	13 36	13 37	13 50	14 10	14 20	14 21	14 21	14 31			15 06		15 21		16 30
Kerecsend, aut. vt.		13 23	13 37	13 36	13 38	13 51	14 11	14 20	14 22	14 32			15 07		15 21		16 31
Kerecsend, Fő út 150.					13 53	14 13			14 24	14 34			15 09		15 23		16 33
Kápolna, aut. vt.					14 02	14 22	14 32	14 33	14 33	14 43			15 18		15 32		16 42
Kápolna, aut. vt.					14 03	14 23	14 33	14 34	14 34	14 44			15 19		15 33		16 43
Kápolna, dohánybevitő					14 25	14 35	14 36		14 46				15 21		15 35		16 45
Kompolti elág. [1]					14 27	14 37	14 38		14 48				15 23		15 37		16 47
Kompolti, templom																	
Kompolti elág. [1]					14 27	14 37	14 38		14 48				15 23		15 37		16 47
Kál-Kápolna, vá. bej. út					14 08		14 39		14 39	14 50			15 25		15 38		
Kál-Kápolna, vá.					14 29	14 40									15 39		16 49
Budapest	80					13 00			13 00							14 00	15 00
Kál-Kápolna	80					14 19			14 19							15 19	16 19
Miskolc	80								13 35							14 30	15 35
Kál-Kápolna	80								14 32							15 32	16 32
Kál-Kápolna, vá.						14 30			14 40						15 46		16 50
Kál-Kápolna, vá. bej. út					14 08				14 39	14 50			15 25				
Kál, kh.					14 10	14 32			14 42	14 53			15 27		15 50		16 52
Erdőtelek, ÁG. I. telep					14 17				14 50	15 00			15 35		15 57		
Erdőtelek, vá. bej. út					14 18				14 51	15 01			15 36		15 58		
Erdőtelek, aut. vt.					14 19				14 52	15 03			15 37		15 59		
Erdőtelek, aut. vt.					14 20				14 52	15 04			15 37		16 00		
Erdőtelek, Fő út 52.	3 13 51	14 11	14 09	14 11	14 21				14 53	15 05			15 38		16 01		
Tenk, faluszéle	5 13 51	14 11	14 09	14 11	14 24				14 58	15 00	15 09		15 43		16 06		
Tenk, aut. vt.	0 13 51	14 11	14 13		14 25				15 00	15 02	15 11	15 11	15 45	16 06	16 08		
Átányi elág. [3]		14 15							15 04		15 14		15 49		16 12		
Átány, aut. vt.											15 19		15 54			17 06	
Átány, aut. vt.											15 20		15 39		15 55		
Átányi elág. [3]			14 15	14 13					15 04		15 25		15 39		16 00		
Heves, vá. bej. út		13 56	14 18	14 17		14 31			15 08	15 10	15 28		15 46		16 04		16 16
Heves, tópart		13 58	14 20	14 19		14 33			15 11	15 12	15 30		15 48		16 07		16 18
Heves, Szabadság út 20.					14 18				15 12						16 08		
Heves, Hősök tere		13 59	14 21	14 23	14 20	14 34	15 19		15 13	15 13	15 32			16 09	16 13	16 19	17 44
Heves, aut. áll.	14 00	14 22	14 25	14 21	14 35	15 20			15 14	15 15	15 33	15 20	15 50	16 10	16 15	16 20	17 16

3442T

3442 Eger–Kápolna–Heves

3442T

KMKK Zrt. (Agria)			35	3424		1466	1443		3441	19		3441	39		3424	41		43	45
						16 35	14 43		17 00	17 00		18 35	18 45		19 05	19 10		19 50	20 00
Eger, aut. áll.			16 20	16 30		16 35			17 00	17 00		18 35	18 45		19 05	19 10		19 50	20 00
Eger, színház			16 23	16 32		16 38			17 03	17 03			18 47			19 13		19 53	20 03
Eger, vá. bej. út	3		16 26	16 35		16 41			17 06	17 06			18 49			19 16		19 56	20 06
Eger, VOLÁN telep	4		16 30			16 44			17 10	17 10			18 52			19 20		20 00	20 10
Egri olajmezők	4		16 32						17 12	17 12			18 54			19 22		20 02	20 12
Kertszövetkezet	0		16 42	16 47		16 51			17 21	17 21		19 02	19 00			19 30		20 10	20 20
Kerecsend, aut. vt.	o		16 42	16 47		16 51			17 22	17 22		19 02	19 00			19 31		20 11	20 21
Kerecsend, aut. vt.			16 44						17 24	17 24		19 03	19 01			19 33		20 13	20 23
Kerecsend, Fő út 150.			16 53						17 33	17 33		19 12	19 10			19 42		20 22	20 32
Kápolna, aut. vt.	o		16 54						17 35	17 35		19 12	19 11			19 42		20 23	20 33
Kápolna, aut. vt.			16 56						17 37	17 37		19 14	19 13						
Kápolna, dohánybevitő			16 58						17 39	17 39		19 16	19 15			19 46			
Kompolti elág. [1]			16 58						17 39	17 39		19 16	19 15			19 46			
Kompolti templom			17 00						17 41	17 41		19 18	19 17			19 48		20 28	20 37
Kompolti elág. [1]																			
Kál-Kápolna, vá. bej. út																			
Kál-Kápolna, vá.	o																		
Kál-Kápolna, vá.																			
Budapest	80								16 00	16 00									19 00
Kál-Kápolna	80								17 19	17 19									20 35
Miskolc	80								16 30	16 30									19 35
Kál-Kápolna	80								17 32	17 22									20 32
Kál-Kápolna, vá.									17 41	17 41			19 18						20 40
Kál-Kápolna, vá. bej. út			17 00									19 18				19 48		20 28	
Kál, kh.			17 03						17 43	17 43		19 20	19 21			19 51		20 30	20 42
Erdőtelek, ÁG. I. telep			17 10						17 50	17 50		19 27	19 28					20 37	20 49
Erdőtelek, vá. bej. út			17 11						17 51	17 51		19 28	19 29					20 38	20 50
Erdőtelek, aut. vt.	o		17 12						17 52	17 52		19 29	19 31					20 39	20 51
Erdőtelek, aut. vt.			17 13						17 52	17 52		19 29	19 31					20 40	20 52
Erdőtelek, Fő út 52.	3		17 14						17 53	17 53		19 30	19 32					20 41	20 53
Tenk, faluszéle	5		17 19						17 57	17 58		19 34	19 38					20 44	20 56
Tenk, aut. vt.	0		17 21	17 21		17 24			17 59	17 59		19 36	19 40					20 45	20 57
Átányi elág. [3]			17 25			17 28			18 03	18 03		19 39	19 44						
Átány, aut. vt.	o						18 04		18 08	18 08			19 49						
Átány, aut. vt.							18 04		18 09	18 09			19 50						
Átányi elág. [3]			17 25			17 28			18 14	18 14		19 39	19 55						
Heves, vá. bej. út			17 29	17 26		17 32			18 18	18 18		19 42	20 00					20 51	21 03
Heves, tópart			17 32	17 28		17 34			18 21	18 21		19 44	20 02					20 53	21 05
Heves, Szabadság út 20.									18 22	18 22									
Heves, Hősök tere			17 34	17 29		17 38	18 12		18 23	18 23		19 45	20 04					20 54	21 06
Heves, aut. áll.	o		17 35	17 30		17 40	18 15		18 24	18 24		19 46	20 05		19 55			20 55	21 07

12 hetek utolsó iskolai előadási napján , 18 hetek első iskolai előadási napját megelőző munkaszüneti napokon , 55 hetek utolsó tanítás napja kivételével, iskolai előadások napján
57 szerdai iskolai előadási napokon

3442 Heves–Kápolna–Eger

Km	KMKK Zrt. (Agria)		2	3444	50	3443	3443	3441	3441	8	10	3424	12	46	1443	16	3441	3441	1466
0,0	Heves, aut. áll.		4 35			5 50	5 50	5 50	5 50		6 00	6 25			6 55	7 30	7 30	7 30	7 50
0,9	Heves, Hősök tere		4 36			5 55	5 55	5 55	5 55		6 05	6 30			6 58	7 35	7 35	7 35	7 53
1,6	Heves, Szabadság út 20.																		
1,8	Heves, tópart					5 56	5 56	5 56	5 56		6 06	6 31				7 36	7 36	7 36	7 55
3,2	Heves, vá. bej. út					5 58	5 58	6 00	6 00		6 09	6 33				7 39	7 40	7 40	7 57
6,2	0,0 Átányi elág. [3]	3				6 01	6 01	6 04	6 04		6 13	6 36				7 43	7 44	7 44	8 01
3,1	Átány, aut. vt.	5									6 18				7 06				
3,1	Átány, aut. vt.	0									6 19				7 06				
6,2	0,0 Átányi elág. [3]					6 01	6 01	6 04	6 04		6 23	6 36				7 43	7 44	7 55	8 01
8,9	Tenk, aut. vt.				5 09	6 04	6 04	6 09	6 09	6 18	6 27	6 39				7 47	7 49	8 00	8 04
9,7	Tenk, faluszéle				5 11	6 06	6 06			6 20	6 29					7 49			
11,9	Erdőtelek, Fő út 52.				5 15	6 10	6 10	6 14	6 14	6 24	6 33					7 53	7 54	8 05	
12,7	Erdőtelek, aut. vt.	o			5 16	6 11	6 11	6 15	6 15	6 25	6 35					7 54	7 55	8 06	
12,7	Erdőtelek, aut. vt.				5 17	6 13	6 13	6 15	6 15	6 26	6 37					7 55	7 55	8 06	
13,4	Erdőtelek, vá. bej. út				5 18	6 15	6 15	6 16	6 16	6 27	6 39					7 56	7 56	8 07	
14,1	Erdőtelek, ÁG. I. telep				5 19	6 16	6 16	6 17	6 17	6 28	6 40					7 57	7 57	8 08	
19,6	Kál, kh.			5 23		6 23	6 23	6 26	6 26	6 36	6 48					8 05	8 06	8 17	
20,7	0,0 Kál-Kápolna, vá. bej. út									6 38	6 51					8 07			
0,4	Kál-Kápolna, vá.	o		5 25	5 30	6 26		6 28	6 28									8 19	
	Kál-Kápolna	80				6 33		6 33	6 33									8 33	
	Budapest	80				8 00		8 00	8 00									10 00	
	Kál-Kápolna	80		5 45	5 45	6 37		6 37	6 37									8 36	
	Miskolc	80		6 52	6 52	7 52		7 52	7 52									9 27	
0,4	Kál-Kápolna, vá.	o	4 50		5 35	6 27	6 28	6 29	6 29	6 38	6 51		6 56	7 11				8 20	
20,7	0,0 Kál-Kápolna, vá. bej. út		4 51		5 35	6 28	6 28			6 40	6 53		6 57	7 12		8 07			
21,6	0,0 Kompolti elág. [1]		4 52		5 37	6 30	6 28	6 31					6 59	7 14		8 09			
0,9	Kompolti templom					6 34		6 34		6 43			7 02	7 17					
21,6	0,0 Kompolti elág. [1]		4 52		5 37	6 30	6 28	6 36	6 31	6 45	6 53		7 05	7 20		8 09	8 08	8 22	
23,1	Kápolna, dohánybevitő		4 54		5 39	6 33	6 31	6 38	6 33	6 47	6 55					8 11	8 10	8 24	
24,3	Kápolna, aut. vt.	o	4 56		5 41	6 35	6 33	6 40	6 35	6 49	6 56		7 09	7 24		8 13	8 12	8 26	
24,3	Kápolna, aut. vt.		4 56		5 41	6 35	6 34	6 41	6 36	6 50	6 57		7 11	7 26		8 14	8 12	8 27	
32,6	Kerecsend, Fő út 150.	3	5 04		5 49	6 44	6 43	6 51	6 46	6 58	7 04		7 19	7 34		8 23	8 21	8 36	
33,3	Kerecsend, aut. vt.	4	5 05		5 50	6 46	6 45	6 53	6 48	6 59	7 06		7 02	7 20	7 35	8 24	8 23	8 38	8 38
33,3	Kerecsend, aut. vt.	o			5 50	6 46	6 46	6 54	6 49	7 00	7 07		7 02	7 20	7 35	8 25	8 24	8 39	8 38
39,7	Kertszövetkezet	0	5 13		5 58	6 55	6 55	7 03	6 58	7 08	7 14					8 33	8 33	8 48	
40,9	Egri olajmezők		5 15		6 00	6 57	6 57			7 10	7 16					8 35			8 47
44,0	Eger, VOLÁN telep		5 19		6 04	7 00	7 00	7 09	7 04	7 14	7 19		7 14	7 34	7 49	8 39	8 39	8 54	8 51
44,7	Eger, Nagyvárad ut						7 01							7 35	7 50				
45,6	Eger, vá. bej. út		5 22		6 07	7 02	7 02	7 12	7 07	7 17	7 22		7 17	7 37	7 52	8 42	8 42	8 57	8 55
46,3	Eger, színház		5 24		6 09	7 04	7 04	7 14	7 09	7 19	7 24		7 19	7 39	7 54	8 44	8 44	8 59	
47,0	Eger, aut. áll.	o	5 25		6 10	7 05	7 05	7 15	7 10	7 20	7 25		7 20	7 40	7 55	8 45	8 45	9 00	8 58

3442T

3442 Heves–Kápolna–Eger

KMKK Zrt. (Agria)	1376	3424	1444	54	4	1075	1514	20	22	3441	3444	18	3424	3424	32	6	3424	24
	○		○			○	○											
Heves, aut.áll.	7 55	▲ 8 25	8 25	9 05	9 05	10 05	10 10	10 30	11 40	12 10	12 15	12 20	12 20	12 20	14 05	○ 14 25	14 30	
Heves, Hősök tere	7 57	8 31	8 31	9 10	9 10	10 10	10 10	10 35	11 45	12 15	12 16	12 25	12 26	14 10		14 30	14 36	
Heves, Szabadság út 20.																		
Heves, tópart		8 32		9 11	9 11	10 07		10 36	11 46	12 16		12 26	12 27	14 11		14 31	14 37	
Heves, vá. bej. út		8 34		9 14	9 14	10 09		10 39	11 49	12 20		12 30	12 29	14 13		14 34	14 39	
Átányi elág. [3]		8 38		9 18	9 18			10 43	11 53	12 24		12 34	12 33	14 16		14 37	14 43	
Átány, aut.vt.	3 5	○				10 16				12 29		12 39				14 40		
Átány, aut.vt.	5 0		8 34			10 16				12 30		12 39				14 41		
Átányi elág. [3]				9 18	9 18			10 43	11 53	12 35		12 44	12 33	14 16		14 44	14 43	
Tenk, aut.vt.		8 04	8 41	9 22	9 22		10 19	10 47	11 57	12 40		12 49	12 36	14 19		14 47	14 46	
Tenk, faluszéle				9 24	9 24			10 49	11 59							14 48		
Erdőtelek, Fő út 52.				9 28	9 28			10 53	12 03	12 45		12 54				14 52		
Erdőtelek, aut. vt.	○			9 29	9 29			10 54	12 04	12 46		12 56				14 53		
Erdőtelek, aut. vt.				9 30	9 30			10 55	12 04	12 46		12 56				14 53		
Erdőtelek, vá. bej. út				9 31	9 31			10 56	12 05	12 47		12 57				14 54		
Erdőtelek, ÁG. I. telep				9 32	9 32			10 57	12 06	12 48		12 58				14 55		
Kál, kh.				9 40	9 40			11 05	12 14	12 57	13 03	13 07				15 02		
Kál-Kápolna, vá. bej. út				9 42	9 42			11 07				13 10				15 04		
Kál-Kápolna, vá.	○								12 16	12 59	13 05							
Kál-Kápolna	80	○							12 33	13 33	13 33							
Budapest	80	○							14 00	15 00	15 00							
Kál-Kápolna	80	○							12 36	13 20	13 20							
Miskolc	80	○							13 27	14 17	14 17							
Kál-Kápolna, vá.				9 42	9 42			11 07	12 17	13 00	13 10			14 45			▲ 15 12	
Kál-Kápolna, vá. bej. út				9 44	9 44			11 09	12 19		13 12	13 12		14 46				
Kompolti elág. [1]														14 47	15 06			
Kompolt, templom				9 44	9 44			11 09	12 19	13 02	13 12	13 12		14 47				
Kompolti elág. [1]				9 46	9 46			11 11	12 21	13 04	13 14	13 14		14 49	15 08			
Kápolna, dohánybeváltó				9 48	9 48			11 13	12 23	13 06	13 16	13 16		14 51	15 10			
Kápolna, aut. vt.	○			9 49	9 49			11 14	12 24	13 07	13 17	13 17		14 51	15 10			
Kápolna, aut. vt.				9 58	9 58			11 23	12 33	13 16	13 29	13 26		14 59	15 19			
Kerecsend, Fő út 150.	3 4		9 10	9 59	9 59			11 24	12 34	13 18	13 31	13 28	13 05	14 42	15 00	15 20	15 15	
Kerecsend, aut. vt.	4 0							11 25	12 35	13 19	13 33	13 29	13 06	14 42	15 00	15 20	15 16	
Kerecsend, aut. vt.			9 11	10 00	10 00			11 25	12 35	13 19	13 33	13 29	13 06	14 42	15 00	15 20	15 16	
Kertszövetkezet				10 08	10 08			11 33	12 43		13 33	13 29	13 06	14 42	15 00	15 20	15 16	
Egri olajmezők				10 10	10 10			11 35	12 45							15 30		
Eger, VOLÁN telep			9 24	10 14	10 14			11 39	12 49	13 34	13 48	13 44	13 19	14 54	15 14	15 34	15 29	
Eger, Nagyvárdi út																		
Eger, vá. bej. út				10 17	10 17			11 42	12 52	13 37	13 51	13 47	13 22	14 57	15 17	15 36	15 32	
Eger, színház				10 19	10 19			11 44	12 54	13 39	13 53	13 49	13 24	14 59	15 19	15 38	15 34	
Eger, aut. áll.	○	▲ 9 30	9 30	10 20	10 20		11 00	11 45	12 55	13 40	13 55	13 50	13 25	15 00	15 20	15 40	15 35	▲ 15 45

KMKK Zrt. (Agria)	3443	14	1444	1517	34	1075	28	38	26	44	3441	1517	3424	1517	1069
			○	○		○						○		○	○ [1]
Heves, aut.áll.	14 27	14 55	14 55	14 56	15 20	15 30	16 35	16 55	17 40	17 45	17 54	17 55	17 55	18 15	18 25
Heves, Hősök tere	14 32	15 00		14 57			16 36	17 00	17 45	17 50	17 55	17 56	18 00		
Heves, Szabadság út 20.				14 59											
Heves, tópart	14 33	15 01					16 37	17 01	17 46	17 51	17 56		18 01		
Heves, vá. bej. út	14 36	15 04				15 34	16 40	17 04	17 49	17 54	17 59		18 03		
Átányi elág. [3]	14 40	15 08					16 43	17 08	17 53	17 58			18 06		
Átány, aut.vt.	14 45		15 05			15 42	16 47			18 02					18 36
Átány, aut.vt.	14 46		15 05			15 42	16 48			18 03					18 36
Átányi elág. [3]	14 51	15 08					16 52	17 08	17 53	18 07			18 06		
Tenk, aut.vt.	14 54	15 12		15 06		15 35	16 56	17 12	17 57	18 11	18 05	18 03	18 09	18 24	
Tenk, faluszéle	14 56	15 14					16 57	17 14	17 59	18 13	18 07				
Erdőtelek, Fő út 52.	15 00	15 18					17 02	17 18	18 03	18 17	18 12				
Erdőtelek, aut. vt.	15 01	15 19				15 41	17 03	17 19	18 04	18 18	18 13				
Erdőtelek, aut. vt.	15 02	15 19				15 41	17 03	17 20	18 05	18 19	18 13				
Erdőtelek, vá. bej. út	15 03	15 20					17 04	17 21	18 06	18 20	18 14				
Erdőtelek, ÁG. I. telep	15 04	15 21					17 05	17 22	18 07	18 21	18 15				
Kál, kh.	15 12	15 30				15 50	17 12	17 30	18 15	18 28	18 22				
Kál-Kápolna, vá. bej. út	15 14	15 32					17 14	17 32	18 17	18 30					
Kál-Kápolna, vá.															
Kál-Kápolna	80	○													
Budapest	80	○													
Kál-Kápolna	80	○													
Miskolc	80	○													
Kál-Kápolna, vá.		15 14	15 32				17 14	17 32	18 17	18 30					
Kál-Kápolna, vá. bej. út		15 16	15 34			15 53	17 16	17 34	18 19	18 31					
Kompolti elág. [1]		15 16	15 34				17 16	17 34	18 19	18 32					
Kompolt, templom		15 18	15 36				17 18	17 36	18 21	18 33					
Kompolti elág. [1]		15 20	15 38			15 57	17 20	17 38	18 23	18 36					
Kápolna, dohánybeváltó		15 20	15 38			15 57	17 20	17 38	18 23	18 36					
Kápolna, aut. vt.		15 20	15 38			15 57	17 20	17 38	18 23	18 36					
Kápolna, aut. vt.		15 20	15 38			15 57	17 20	17 38	18 23	18 36					
Kerecsend, Fő út 150.	3 4	15 29	15 48			16 06	17 46	18 31	18 45	18 45					
Kerecsend, aut. vt.	4 0	15 30	15 49	15 38		16 06	17 47	18 32	18 46	18 46			18 35	18 57	
Kerecsend, aut. vt.		15 30	15 50	15 39		16 06	17 47	18 32	18 46	18 47			18 36	18 57	
Kertszövetkezet		15 38	15 58				17 54	18 39							
Egri olajmezők		15 40	16 00				17 56	18 41							
Eger, VOLÁN telep		15 44	16 04	15 54			18 00	18 45		18 59	18 54	18 39	18 49	19 08	
Eger, Nagyvárdi út															
Eger, vá. bej. út		15 47	16 07	15 57			18 02	18 47		19 02	18 57	18 42	18 52		
Eger, színház		15 49	16 09	15 59			18 04	18 49		19 04	18 59	18 44	18 54		
Eger, aut. áll.	○	15 50	16 10	16 00	16 25	16 25	18 05	18 50	18 50	19 05	19 00	18 45	18 55	19 15	

14 hetek utolsó iskolai előadási napján, 16 hetek első iskolai előadási napját megelőző munkaszüneti napokon, 35 hetek utolsó tanítási napja kivételével, iskolai előadások napján
16 a hetek első munkanapja kivételével munkanapokon, 37 szerdai iskolai előadási napokon

3443 (4694) Eger-Kápolna-Heves-Jászapáti

	13		1	Km	KMKK Zrt. (Agria)		2		4		16
	12 05		14 10	0,0	Eger, aut. áll.	o	7 05		7 05		15 50
	12 08		14 13	0,7	Eger, színház		7 04		7 04		15 49
	12 11		14 16	1,4	Eger, vá. bej. út	3	7 02		7 02		15 47
			14 20	2,3	Eger, Nagyváradi út	4	7 01				
			14 22	3,0	Eger, VOLÁN telep	4	7 00		7 00		15 44
			14 31	6,1	Egri olajmezők	0	6 57		6 57		15 40
			14 32	7,3	Kertszövetkezet		6 55		6 55		15 38
			14 33	13,7	Kerecsend, aut. vt.	o	6 46		6 46		15 30
			14 34	13,7	Kerecsend, aut. vt.	o	6 45		6 45		15 30
			14 43	14,4	Kerecsend, Fő út 150.		6 43		6 44		15 29
			14 44	22,7	Kápolna, aut. vt.	o	6 34		6 35		15 20
			14 46	22,7	Kápolna, aut. vt.	o	6 33		6 35		15 20
			14 48	23,9	Kápolna, dohánybevaltó		6 31		6 33		15 18
			14 50	25,4	0,0 Kompolti elág. [1]		6 28		6 30		15 16
			14 50	25,4	0,9 Kompolti templom		6 28		6 30		15 16
			14 50	25,4	0,0 Kompolti elág. [1]		6 28		6 30		15 16
			14 50	26,3	0,0 Kál-Kápolna, vá. bej. út		6 26		6 28		15 14
			14 50	26,3	0,4 Kál-Kápolna, vá.	o	6 26		6 27		
	11 00				Budapest	80			8 00		
	12 19				Kál-Kápolna	80			6 33		
	11 35				Miskolc	80			7 52		
	12 32				Kál-Kápolna	80			6 37		
	12 41				0,4 Kál-Kápolna, vá.	o			6 26		
	12 43			14 50	0,0 Kál-Kápolna, vá. bej. út		6 26				15 14
	12 50			14 53	Kál, kh.		6 23		6 23		15 12
	12 51			15 00	Erdőtelek, ÁG. I. telep		6 16		6 16		15 04
	12 52			15 01	Erdőtelek, vá. bej. út		6 15		6 15		15 03
				15 03	Erdőtelek, aut. vt.	o	6 13		6 13		15 02
	12 52			15 04	Erdőtelek, aut. vt.	o	6 11		6 11		15 01
	12 54			15 05	Erdőtelek, Fő út 52.	3	6 10		6 10		15 00
	12 57			15 09	Tenk, faluszéle	5	6 06		6 06		14 56
	13 00			15 11	Tenk, aut.vt.	5	6 04		6 04		14 54
	13 03			15 14	0,0 Átányi elág. [3]	0	6 01		6 01		14 51
				15 19	3,1 Átány, aut.vt.	o					14 46
				15 20	3,1 Átány, aut.vt.	o					14 45
	13 03			15 25	0,0 Átányi elág. [3]		6 01		6 01		14 40
	13 06			15 28	Heves, vá. bej. út		5 58		5 58		14 36
	13 08			15 30	Heves, tópart		5 56		5 56		14 33
	13 09			15 32	Heves, Szabadság út 20.		5 55		5 55		14 32
	13 10			15 32	Heves, Hősök tere						
	13 11			15 33	0,0 Heves, aut. áll. bej. út		5 50		5 50		14 27
				15 33	0,2 Heves, aut.áll.						

	13		1	Km	KMKK Zrt. (Agria)		2		4		16
	13 12		15 34	0,2	Heves, aut. áll.	o	5 48		5 48		14 26
	13 13		15 36	0,0	Heves, aut. áll. bej. út						
	13 15		15 38	47,1	Heves, szoc. otthon		5 47		5 47		14 25
	13 17		15 40	48,5	Heves, pusztacsász		5 45		5 45		14 23
	13 20		15 44	49,7	Heves, ÁG. bej. út		5 43		5 44		14 21
	13 25		15 50	52,4	Jászszentandrás, határ		5 41		5 42		14 17
			15 52	56,8	0,0 Jásziványi elág. [5]		5 36		5 39		14 11
			15 55	1,2	Nagyállási dűlő						
			15 58	2,6	Utasi						
			16 01	4,2	Ezüstkalász Tsz.						
			16 03	5,8	Jászivány, aut. vt.	o					
			16 06	4,2	Ezüstkalász Tsz.						
			16 09	2,6	Utasi						
			16 12	1,2	Nagyállási dűlő						
	13 25		16 14	56,8	0,0 Jásziványi elág. [5]		5 36		5 39		14 11
			16 19	59,9	0,0 Jászapáti, vá. bej. út		5 31		5 36		14 06
			16 19	59,9	0,8 Jászapáti, vá.						
			16 21	60,7	0,0 Jászapáti, vá. bej. út		5 31		5 36		14 06
	13 30		16 21	60,7	Jászapáti, aut. áll.	o	5 30		5 35		14 05

3444 Eger-Kápolna-Tarnabod-Boconád-Heves

3667	7	3667	11	3667	Km	KMKK Zrt. (Agria)	2	3667	3667	6	3667
	13 50	15 35	16 10	19 05	0,0	Eger, aut. áll.		7 20		13 55	19 00
					0,7	Eger, színház				13 53	18 59
	13 53	15 38	16 13	19 08	1,4	Eger, vá. bej. út		7 17		13 51	18 57
	13 56	15 40	16 16	19 10	3,0	Eger, VOLÁN telep	3	7 15		13 48	18 55
	14 10	15 51	16 30	19 21	13,7	Kerecsend, aut. vt.	4	7 04		13 33	18 44
	14 11	15 52	16 31	19 22	13,7	Kerecsend, aut. vt.	4	7 03		13 31	18 43
	14 13		16 33		14,4	Kerecsend, Fő út 150.	0	7 00		13 29	
	14 22	16 03	16 42	19 33	22,7	Kápolna, aut. vt.		6 52		13 17	18 32
	14 23	16 03	16 43	19 33	22,7	Kápolna, aut. vt.		6 52		13 16	18 32
	14 25		16 45		23,9	Kápolna, dohánybeváltó				13 14	
	14 27	16 07	16 47		25,4	Kompolti elág. [1]		6 48		13 12	
	14 29	16 10	16 49	19 40	26,3	0,0 Kál-Kápolna, vá. bej. út		6 45			18 25
					0,4	Kál-Kápolna, vá.				13 10	
	13 00		15 00			Budapest				15 00	
	14 13		16 19			Kál-Kápolna	80			13 33	
			15 35			Miskolc	80	6 52		14 17	
			16 32			Kál-Kápolna	80	5 45		13 20	
13 25	14 30		16 50		0,4	Kál-Kápolna, vá.		5 25	12 52	13 05	
13 27	16 10		19 40	26,3	0,0	Kál-Kápolna, vá. bej. út		6 45			18 25
	14 32	16 12	16 52	19 41	27,4	Kál, kh.		5 23	6 43	12 50	13 03

3667	7	3667	11	3667	Km	KMKK Zrt. (Agria)	2	3667	3667	6	3667
13 27	14 32	16 12	16 52	19 41	27,4	Kál, kh.		5 23	6 43	12 50	13 03
13 29	14 34		16 54		28,4	Kál, Jászapáti út 8.		5 21		12 48	13 01
13 33	14 38		16 58		32,6	0,0 Tarnabodi elág. [3]		5 16		12 42	12 56
13 37	14 42	16 21	17 02	19 50	3,2	Tarnabod, kh.		5 11	6 34	12 37	12 51
	14 43	16 22	17 04	19 51	3,2	Tarnabod, kh.		5 10	6 33		12 50
	14 47		17 08		32,6	0,0 Tarnabodi elág. [3]		5 06			18 13
	14 51		17 12		35,2	Alatka, honvédség		5 02		12 46	
	14 53		17 14		36,0	Alatka, új isk.		5 00		12 42	
	14 54		17 15		36,7	Alatka, régi isk.		4 58		12 40	
	14 55		17 17		37,6	Alatka, sz. bolt		4 57		12 38	
	14 56		17 18		38,3	Alatka-Bernáthegy		4 56		12 37	
	14 58		17 20		39,9	0,0 Hevesi szőlők		4 54		12 36	
	15 02		17 25		3,1	Boconád, Béke út		4 50		12 34	
	15 04	16 30	17 27	19 59	4,0	Boconád, kh.		4 48	6 25	12 30	
15 05	16 30		17 29	19 59	4,0	Boconád, kh.		4 47	6 25	12 28	18 05
15 07			17 31		3,1	Boconád, Béke út		4 46		12 27	18 05
15 11			17 36		39,9	0,0 Hevesi szőlők		4 43		12 26	
15 13			17 38		42,3	Hercegtag bej. út		4 41		12 23	
15 15			17 40		44,6	Heves, Gyöngyösi út 7-9.		4 39		12 21	
15 16			17 41		45,1	Heves, EMÁSZ		4 38		12 19	
15 19			17 44		46,3	Heves, Hősök tere		4 36		12 18	
15 20			17 45		47,2	Heves, aut. áll.		4 35		12 16	

15 hetek első iskolai előadási napját megelőző munkaszüneti napokon , 22 keddi és pénteki munkanapokon

KMKK Zrt. (Agria)		3604	3604	1050	5	1054	3448	1050	1050	9	1054	1054	1050	3448	1054
Eger, aut. áll.		14 30	14 30	14 45	15 00	15 15	15 30	15 45	16 15	16 30	16 45	16 45	16 45	17 00	17 15
Eger, színház		14 33	14 33	14 48	15 03	15 18	15 33	15 48	16 18	16 33	16 48	16 48	16 48	17 03	17 18
Eger, vá. bej. út	3														
Eger, Nagyvárdai út	4	14 36	14 36	14 51	15 06	15 21	15 36	15 51	16 21	16 36	16 51	16 51	16 51	17 06	17 21
Eger, VOLÁN telep	0	14 47	14 47	15 02	15 17		15 47	16 02		16 47		17 02	17 02	17 17	17 32
Kerecsend, aut. vt.	o	14 47	14 47	15 02	15 17		15 47	16 02		16 47		17 02	17 02	17 17	17 32
Kerecsend, aut. vt.		14 48	14 48				15 48					17 02		17 17	17 32
Kerecsend, Fő út 150.		14 56	14 56	15 11	15 25		15 56	16 11		16 55		17 11	17 11	17 26	17 41
Kápolna, aut. vt.	o	14 56	14 56	15 11	15 25		15 56	16 11		16 55		17 11	17 11	17 26	17 41
Kápolna, aut. vt.		15 01	15 01				16 01					17 11	17 11	17 26	17 41
Kompolti kísérleti gazd.		15 08	15 08	15 23	15 37		16 08	16 23		17 07		17 23	17 23	17 38	
Detk, bej. út		15 11	15 11	15 27	15 40		16 11	16 27		17 10		17 27	17 27	17 41	
Karácsond, bej. út		15 14	15 14	15 31	15 43		16 14	16 31		17 13		17 31	17 31	17 44	
Halmajugra, bej. út		15 16	15 16				16 16							17 46	
Visontai elág. [5]		15 18	15 18				16 18							17 48	
Csókástanya		15 20	15 20				16 20							17 50	
Abasári elág. [5]		15 22	15 23				16 22							17 52	
Gyöngyös, MEZŐGÉP		15 24	15 24		15 54		16 24			17 24				17 54	
Gyöngyös, Merges út 44.		15 25	15 25	15 40	15 55		16 25	16 40		17 25	16 17	17 40	17 40	17 55	18 10
Gyöngyös, aut. áll.	o	15 25	15 25	15 40	15 55		16 25	16 40		17 25	16 17	17 40	17 40	17 55	18 10

KMKK Zrt. (Agria)		1054	1050	1050	1050	13	1052	1050	17	15	1052	1427	1050	1052	3604	1050
		☐ 1	☐ 1	☐ 1	☐ 1		☐ 1	☐ 1				☐	☐ 1			☐ 1
Eger, aut. áll.		51 17 15	17 30	51 17 45	21 18 00	18 18 00	51 18 15	51 18 15	18 30	18 30	51 18 45	19 15	19 15	19 45	19 45	20 30
Eger, színház																
Eger, vá. bej. út	3	17 18	17 33	17 48	18 03	18 03	18 18	18 18	18 33	18 33	18 48	19 18	19 48	19 48	20 33	
Eger, Nagyváradi út	4															
Eger, VOLÁN telep	4	17 21	17 36	17 51	18 06	18 06	18 21	18 21	18 36	18 36	18 51	19 21	19 51	19 51	20 38	
Kertszövetkezet	0					18 11			18 41	18 41						
Kerecsend, aut. vt.	o			18 02		18 17	18 32		18 47	18 47	19 02	19 25		20 02	20 02	20 47
Kerecsend, aut. vt.				18 02		18 17	18 32		18 47	18 47	19 02	19 25		20 02	20 02	20 47
Kerecsend, Fő út 150.						18 18			18 48	18 48						
Kápolna, aut. vt.	o			18 11		18 26	18 41		18 56	18 56	19 11	19 34		20 11	20 11	20 56
Kápolna, aut. vt.				18 11		18 26	18 41		18 56	18 56	19 11	19 34		20 11	20 11	20 56
Kompolti kísérleti gazd.						18 31			19 01	19 01						
Detk, bej. út				18 23		18 38	18 53		19 08	19 08	19 23	19 52		20 21	21 08	
Karácsond, bej. út				18 27		18 41	18 57		19 11	19 11	19 27				21 12	
Halmajugra, bej. út				18 31		18 44	19 01		19 14	19 14	19 31	19 55			21 16	
Visontai elág. [5]						18 46			19 16	19 16						
Csókástanya						18 48			19 18	19 18						
Abasári elág. [5]						18 50			19 20	19 20						
Gyöngyös, MEZŐGÉP						18 52			19 22	19 22						
Gyöngyös, Mérges út 44.						18 54			19 24	19 24						
Gyöngyös, aut. áll.	o			51 18 40		18 18 55	19 10	19 25	19 25	19 25	51 19 40	20 05		19 20 40	20 40	20 21 25

12. hetek utolsó iskolai előadási napján, 15. hetek első iskolai előadási napját megelőző munkaszüneti napokon, 22. tanév tartama alatt a hetek első munkanapját megelőző napon
57. a hetek utolsó iskolai előadási napját megelőző napon, 48. naponta, de nem közlekedik XII. 24-25-26-án, XII. 31-én és I. 1-jén, 50. naponta, de nem közlekedik XII. 24-én és 31-én
51. naponta, de nem közlekedik XII. 24-én, 52. naponta, de nem közlekedik XII. 25-26-án és I. 1-jén, 53. hetek első munkanapját megelőző napon, de nem közlekedik XII. 28-án
54. 2014. XII. 24-én közlekedik, 57. munkaszüneti napokon, de nem közlekedik XII. 25-26-án és január 1-én
Az 1, 11, 13, 15 és 25 számú járatokat a KMKK Zrt. (Mátra) közlekedteti.

3445 Gyöngyös–Kápolna–Eger

Km	KMKK Zrt. (Agria)	2	3604	4	3446	32	6	1054	3448	3604	10	1050	24	3604
								☐ 1				☐ 1		
0,0	Gyöngyös, aut. áll.	5 45	6 00	6 15		6 30	7 00		7 15	7 30	8 00		8 30	9 00
2,1	Gyöngyös, MEZŐGÉP		6 03			6 32				7 33			8 33	9 03
3,9	Abasári elág. [5]		6 05			6 34				7 35				9 05
5,2	Csókástanya		6 07			6 35				7 37				9 07
7,7	Visontai elág. [5]		6 09			6 36				7 39	8 10			9 09
9,4	Halmajugra, bej. út		6 11	6 27		6 38	7 12		7 29	7 41			8 42	9 11
13,1	Karácsond, bej. út	6 00	6 14	6 30		6 40	7 15		7 31	7 44			8 45	9 14
17,1	Detk, bej. út	6 03	6 17	6 33		6 43	7 18		7 34	7 47	8 18		8 48	9 17
25,4	Kompolti kísérleti gazd.	6 10	6 24	6 40		6 51	7 25			7 54				9 24
29,8	Kápolna, aut. vt.	6 14	6 29	6 44	6 52	6 56	7 29		7 44	7 59	8 29		8 59	9 29
29,8	Kápolna, aut. vt.	6 14	6 29	6 44	6 54	6 58	7 29		7 44	7 59	8 29		8 59	9 29
38,1	Kerecsend, Fő út 150.	6 22	6 37		7 04	7 04	7 37			8 07	8 37		9 07	9 37
38,8	Kerecsend, aut. vt.	6 23	6 38	6 53	7 05	7 06	7 38		7 53	8 08	8 38		9 08	9 38
38,8	Kerecsend, aut. vt.	6 23	6 38	6 53	7 06	7 06	7 38		7 53	8 08	8 38		9 08	9 38
45,2	Kertszövetkezet	6 29			7 13									
49,5	Eger, VOLÁN telep	6 34	6 49	7 04	7 20	7 19	7 49	7 59	8 04	8 19	8 49	8 59	9 19	9 49
50,2	Eger, Nagyváradi út			7 05			7 50							
51,1	Eger, vá. bej. út	6 37	6 52	7 07	7 22	7 22	7 52	8 02	8 07	8 22	8 52	9 02	9 22	9 52
51,8	Eger, színház		6 54	7 09	7 24	7 24	7 54	8 04	8 09	8 24	8 54	9 04	9 24	9 54
52,5	Eger, aut. áll.	6 40	6 55	7 10	7 25	7 25	7 55	8 05	8 10	8 25	8 55	9 05	9 25	9 55

3445 Gyöngyös–Kápolna–Eger

KMKK Zrt. (Agria)		1054	3672	1050		1052	1050	8		1348	1050	1050		1050	1050	3604	1054
		○ !		○ !		○	○ !			○	○ !	○ !		○ !	○ !		○ !
Gyöngyös, aut. áll.			⊗ 9 30	10 00		57 10 05		⊗ 10 30		11 00	11 00			12 00		12 30	
Gyöngyös, MEZŐGÉP								10 33								12 33	
Abasári elág. [5]								10 35								12 35	
Csókástanya								10 37								12 37	
Visontai elág. [5]								10 39								12 39	
Halmajugra, bej. út				10 09		10 14		10 42			11 09			12 09		12 41	
Karácsond, bej. út			9 44	10 13		10 18		10 45			11 13			12 13		12 44	
Detk, bej. út			9 46	10 17		10 22		10 48		11 11	11 17			12 17		12 47	
Kompolti kísérleti gazd.			9 48					10 55						12 17		12 54	
Kápolna, aut. vt.	○		10 00	10 29		10 34		10 59		11 27	11 29			12 29		12 59	
Kápolna, aut. vt.			10 01	10 29		10 34		10 59		11 27	11 29			12 29		12 59	
Kerecsend, Fő út 150.			10 09					11 07								13 07	
Kerecsend, aut. vt.	○		10 11	10 38		10 43		11 08		11 37	11 38			12 38		13 08	
Kerecsend, aut. vt.			10 12	10 38		10 43		11 08		11 37	11 38			12 38		13 08	
Kertszövetkezet			10 19					11 14									
Eger, VOLÁN telep	3							11 19		11 48	11 49	11 59		12 49	12 59	13 19	13 29
Eger, Nagyvárdi út	4	9 59	10 24	10 49		10 54	10 59	11 19									
Eger, vá. bej. út	4																
Eger, színház	0	10 02	10 27	10 52		10 57	11 02	11 22		11 51	11 52	12 02		12 52	13 02	13 22	13 32
Eger, aut. áll.	○	10 04	10 29	10 54		10 59	11 04	11 24		11 54	11 54	12 04		12 54	13 04	13 24	13 34
		10 05	10 30	10 55		11 00	11 05	11 25		11 55	11 55	12 05		12 55	13 05	13 25	13 35

KMKK Zrt. (Agria)		3604	1050		1050	1050		1050	1050		3446	28		1054	1050		1050	1348
			○ !		○ !	○ !		○ !	○ !					○ !	○ !		○ !	○
Gyöngyös, aut. áll.		12 55	13 00		13 30			14 00					14 30	15 00	15 00			15 30
Gyöngyös, MEZŐGÉP													14 33					
Abasári elág. [5]																		
Csókástanya																		
Visontai elág. [5]																		
Halmajugra, bej. út		13 05	13 09		13 39			14 09					14 42	15 09	15 09			
Karácsond, bej. út			13 13		13 43			14 13					14 45	15 13	15 13			
Detk, bej. út		13 09	13 17		13 47			14 17					14 48	15 17	15 17			15 41
Kompolti kísérleti gazd.																		
Kápolna, aut. vt.	○	13 21	13 29		13 59			14 29					14 59	15 29	15 29			15 58
Kápolna, aut. vt.		13 22	13 29		13 59			14 29		14 49	14 59		15 29	15 29				15 58
Kerecsend, Fő út 150.										14 59	15 07							
Kerecsend, aut. vt.	○	13 31	13 38		14 08			14 38		15 00	15 08			15 38	15 38			16 09
Kerecsend, aut. vt.		13 32	13 38		14 08			14 38						15 38	15 38			16 09
Kertszövetkezet										15 01	15 08							
Eger, VOLÁN telep	3	13 44	13 49		13 59	14 19		14 49	14 59				15 15	15 19		15 49	15 49	16 19
Eger, Nagyvárdi út	4																	
Eger, vá. bej. út	4	13 47	13 52		14 02	14 22		14 52	15 02				15 17	15 22		15 52	15 52	16 02
Eger, színház	0	13 49	13 54		14 04	14 24		14 54	15 04				15 19	15 24		15 54	15 54	16 04
Eger, aut. áll.	○	13 50	13 55		14 05	14 25		14 55	15 05				15 20	15 25		15 55	15 55	16 05

KMKK Zrt. (Agria)		1052	1050	20	1050		1054	1050	14	1050	16		18	1054	1054	1054	1050	1050
		○ !	○ !		○ !		○ !	○ !		○ !	○ !			○ !	○ !	○ !	○ !	○ !
Gyöngyös, aut. áll.		16 00		16 30				17 00	17 00		17 20		17 30				18 00	
Gyöngyös, MEZŐGÉP											17 23		17 33					
Abasári elág. [5]																		
Csókástanya																		
Visontai elág. [5]																		
Halmajugra, bej. út		16 09		16 42				17 09	17 12		17 32							
Karácsond, bej. út		16 13		16 45				17 13	17 15		17 35							
Detk, bej. út		16 17		16 48				17 17	17 18		17 38		17 47			18 16		
Kompolti kísérleti gazd.				16 55					17 25									
Kápolna, aut. vt.	○	16 29		16 59				17 29	17 29		17 49		17 59			18 29		
Kápolna, aut. vt.		16 29		16 59				17 29	17 29		17 49		17 59			18 29		
Kerecsend, Fő út 150.									17 37		17 57							
Kerecsend, aut. vt.	○	16 38		17 08				17 38	17 38		17 58		18 08			18 38		
Kerecsend, aut. vt.		16 38		17 08				17 38	17 38		17 58		18 08			18 38		
Kertszövetkezet																		
Eger, VOLÁN telep	3	16 49	16 59	17 19	17 29		17 29	17 49	17 49	17 59	18 09		18 19	18 39	18 39	18 51	18 59	18 59
Eger, Nagyvárdi út	4			17 20					17 50									
Eger, vá. bej. út	4	16 52	17 02	17 22	17 32		17 32	17 52	17 52	18 02	18 12		18 22	18 42	18 42	18 53	19 02	19 02
Eger, színház	0	16 54	17 04	17 24	17 34		17 34	17 54	17 54	18 04	18 14		18 24	18 44	18 44	18 54	19 04	19 04
Eger, aut. áll.	○	16 55	17 05	17 25	17 35		17 35	17 55	17 55	18 05	18 15		18 25	18 45	18 45	18 55	19 05	19 05

KMKK Zrt. (Agria)		1054	3604	3604	1050		1050	1050	1050	1050		1050	1050	1050	1050	1050	1052
		○ !			○ !		○ !	○ !	○ !	○ !		○ !	○ !	○ !	○ !	○ !	○ !
Gyöngyös, aut. áll.		18 30	18 30	18 30	19 00		20 00	20 00				21 00		22 00		23 00	0 10
Gyöngyös, MEZŐGÉP																	
Abasári elág. [5]																	
Csókástanya																	
Visontai elág. [5]																	
Halmajugra, bej. út					19 09		20 09	20 09				21 09		22 09		23 04	0 20
Karácsond, bej. út					19 13		20 13	20 13				21 13		22 12		23 07	0 23
Detk, bej. út					19 17		20 17	20 17				21 17		22 15		23 10	0 26
Kompolti kísérleti gazd.					18 54												
Kápolna, aut. vt.	○				18 59		20 29	20 29				21 29		22 26		23 21	0 37
Kápolna, aut. vt.					18 59		20 29	20 29				21 29		22 26		23 21	0 37
Kerecsend, Fő út 150.					19 07												
Kerecsend, aut. vt.	○				19 08		20 38	20 38				21 38		22 34		23 29	0 46
Kerecsend, aut. vt.					19 08		20 38	20 38				21 38		22 34		23 29	0 46
Kertszövetkezet																	
Eger, VOLÁN telep	3	19 19	19 19	19 19	19 49		19 59	20 49	20 49	20 59	21 29		21 49	21 59	22 44	22 59	23 39
Eger, Nagyvárdi út	4																
Eger, vá. bej. út	4	19 22	19 22	19 22	19 52		20 02	20 52	20 52	21 02	21 32		21 52	22 02	22 47	23 02	23 42
Eger, színház	0	19 24	19 24	19 24	19 54		20 04	20 54	20 54	21 04	21 34		21 54	22 04	22 49	23 04	23 44
Eger, aut. áll.	○	19 25	19 25	19 25	19 55		20 05	20 55	20 55	21 05	21 35		21 55	22 05	22 50	23 05	23 45

12. hetek utolsó iskolai előadási napján, 15. hetek első iskolai előadási napját megelőző munkaszüneti napokon, 28. a tanév tartama alatt a hetek utolsó munkanapján

27. a hetek utolsó iskolai előadási napját megelőző napon, 28. naponta, de nem közeledik XII. 24-25-26-án, XII. 31-én és I. 1-jén, 30. naponta, de nem közeledik XII. 24-én és 31-én

31. naponta, de nem közeledik XII. 24-én, 32. naponta, de nem közeledik XII. 25-26-án és I. 1-jén, 33. hetek első munkanapját megelőző napon, de nem közeledik XII. 28-án

3446 Eger–Kápolna–Tófalu

3446, 3448

						1	Km	KMKK Zrt. (Agria)				2				4
						11 45	0,0	Eger, aut. áll.	o			7 25				15 20
						11 48	0,7	Eger, színház	3			7 24				15 19
						11 51	1,4	Eger, vá. bej. út	4			7 22				15 17
						12 04	3,0	Eger, VOLÁN telep	4			7 20				15 15
						12 05	6,1	Egri olajmezők	0			7 15				15 10
						12 07	13,7	Kerecsend, aut. vt.				7 06				15 01
						12 08	13,7	Kerecsend, aut. vt.	o			7 05				15 00
						12 18	14,4	Kerecsend, Fő út 150.				7 04				14 59
						12 20	22,7	Kápolna, aut. vt.				6 54				14 49
						12 25	22,7	Kápolna, aut. vt.	o			6 52				
							24,7	Tófalu, ÁFESZ				6 48				

3448 Eger–Hatvan–Nagykökényes

	3604	3604	3604		3	9	3604	Km	KMKK Zrt. (Agria)		3604	2	3604	3604	3604	3604	3604	3604
	9 30	10 30	14 30		15 30	17 00	19 45	0,0	Eger, aut. áll.	o	6 55	8 10	8 25	9 55	13 25	13 50	19 25	19 25
								0,7	Eger, színház		6 54	8 09	8 24	9 54	13 24	13 49	19 24	19 24
	9 33	10 33	14 33		15 33	17 03	19 48	1,4	Eger, vá. bej. út		6 52	8 07	8 22	9 52	13 22	13 47	19 22	19 22
	9 36	10 36	14 36		15 36	17 06	19 51	2,3	Eger, Nagyvárdi út									
								3,0	Eger, VOLÁN telep		6 49	8 04	8 19	9 49	13 19	13 44	19 19	19 19
	9 47	10 47	14 47		15 47	17 17	20 02	7,3	Kertszövetkezet									
								13,7	Kerecsend, aut. vt.		6 38	7 53	8 08	9 38	13 08	13 32	19 08	19 08
	9 47	10 47	14 47		15 47	17 17	20 02	13,7	Kerecsend, aut. vt.	o	6 38	7 53	8 08	9 38	13 08	13 31	19 08	19 08
	9 48	10 48	14 48		15 48	17 18		14,4	Kerecsend, Fő út 150.	3	6 37		8 07	9 37	13 07		19 07	19 07
	9 56	10 56	14 56		15 56	17 26	20 11	22,7	Kápolna, aut. vt.	4	6 29	7 44	7 59	9 29	12 59	13 22	18 59	18 59
	9 56	10 56	14 56		15 56	17 26	20 11	22,7	Kápolna, aut. vt.	4o	6 29	7 44	7 59	9 29	12 59	13 21	18 59	18 59
	10 00	11 00	15 01		16 01	17 31		27,1	Kompolti kísérleti gazd.	5	6 24		7 54	9 24	12 54		18 54	18 54
	10 07	11 07	15 08		16 08	17 38	20 21	35,4	Detk. bej. út		6 17	7 34	7 47	9 17	12 47	13 09	18 47	18 47
	10 10	11 10	15 11		16 11	17 41		39,4	Karácsond, bej. út		6 14	7 31	7 44	9 14	12 44		18 44	18 44
	10 13	11 13	15 14		16 14	17 44		43,1	Halmajugra, bej. út		6 11	7 29	7 41	9 11	12 41	13 05	18 41	18 41
	10 16	11 16	15 16		16 16	17 46		44,8	Visontai elág. [5]		6 09		7 39	9 09	12 39		18 39	18 39
	10 18	11 18	15 18		16 18	17 48		47,3	Csókástanya		6 07		7 37	9 07	12 37		18 37	18 37
	10 20	11 20	15 20		16 20	17 50		48,6	Abasári elág. [5]		6 05		7 35	9 05	12 35		18 35	18 35
	10 23	11 23	15 23		16 22	17 52		50,4	Gyöngyös, MEZŐGÉP		6 03		7 33	9 03	12 33		18 33	18 33
	10 24	11 24	15 24		16 24	17 54		51,7	Gyöngyös, Mérges út 44.									
	10 25	11 25	15 25		16 25	17 55	20 40	52,5	Gyöngyös, aut. áll.		6 00	7 15	7 30	9 00	12 30	12 55	18 30	18 30

	3604	3604	3604		3	9	3604	Km	KMKK Zrt. (Agria)		3604	2	3604	3604	3604	3604	3604	3604
			15 35		16 30	18 05	20 45	52,5	Gyöngyös, aut. áll.	o	5 45	7 10	7 25	8 55		12 50	18 25	18 25
			15 38		16 33	18 08	20 48	53,8	Gyöngyös, toronyház		5 42	7 07	7 22	8 52		12 47	18 22	18 22
			15 39		16 34	18 09	20 49	54,6	Gyöngyös, VOLÁN telep		5 41	7 06	7 21	8 51			18 21	18 21
			15 41		16 36	18 11	20 51	56,0	Gyöngyös, s. tenyésztő									
			15 44		16 38	18 13	20 53	58,1	Nagyrédei elág. [3]		5 36	7 02	7 16	8 46			18 16	18 16
			15 45		16 39	18 14	20 54	59,3	Szőlőskert		5 35		7 15	8 45			18 15	18 15
			15 47		16 41	18 16	20 56	62,5	Ilonatelepi célgazdaság		5 33		7 13	8 43			18 13	18 13
			15 51		16 44	18 19	20 59	65,9	Fáy tanya		5 30		7 10	8 40			18 10	18 10
			15 55		16 48	18 23	21 03	68,0	Hort, Hősök tere 1.		5 27	6 53	7 07	8 37		12 35	18 07	18 07
			15 58		16 50	18 25	21 05	69,0	Hort, ÁFESZ		5 25	6 51	7 05	8 35			18 05	18 05
			16 06		16 55	18 33	21 12	75,4	Hatvan, Sárga Csikó ib.		5 18		6 58	8 27			17 58	17 58
			16 07		16 57	18 35	21 13	76,5	Hatvan, Kossuth tér		5 17	6 43	6 57	8 25		12 27	17 57	17 57
			16 09		17 00	18 38	21 15	77,4	Hatvan, aut. pu.	o	5 15	6 35	6 55	8 20		12 25	17 55	17 55
			16 15		17 15			77,4	Hatvan, aut. pu.	o			6 30	6 45				
					17 18			78,4	Hatvan, alsó				6 27					
					17 20			79,3	Hatvan, Bartók Béla út				6 25					
					17 21			79,8	Hatvan, VOLÁN telep	3			6 24					
					17 25			82,5	Cíframajor	6			6 20					
					17 29			84,3	Heréd, alsó	2			6 16					
					17 30			85,0	Heréd, Kultúrotthon	4			6 15					
					17 31			85,0	Heréd, Kultúrotthon	o			6 14					
					17 33			85,7	Heréd, újtelep				6 12					
					17 37			87,7	Tamota pusztá				6 08					
					17 39			88,9	Nagykökényes, Rákóczi út				6 06					
					17 40			89,5	Nagykökényes, ÁFESZ				6 05					

17 hetek utolsó iskolai előadási napján , 16 hetek első iskolai előadási napját megelőző munkaszüneti napokon
A 9 számú járatot a KMKK Zrt. (Mátra) közlekedteti.

3450 Eger–Demjén–Kerecsend

Km	KMKK Zrt. (Agria)		41		3	5		37		9	7		11	1		13		33
0,0	Eger, aut. áll.		○ 5 25		⊗ 5 30	⊗ 6 45		⊗ 7 35		⊗ 9 00	+ 9 00		⊗ 10 15	+ 12 25		⊗ 12 30		⊗ 13 30
1,4	Eger, Koháry út 35.	3	○ 5 28		⊗ 5 33	6 48		7 38		⊗ 9 03	9 03		10 18	12 28		12 33		13 33
3,7	Egerszóláti elág. [7]	4	○ 5 33							⊗ 9 08	9 08		10 23	12 33		12 38		13 38
5,6	Egerszalók, tető	5	○ 5 36		5 40	6 55		7 45		⊗ 9 11	9 11		10 26	12 36		12 41		13 41
6,4	Egerszalók, Bérc út	5	○ 5 37		5 41	6 56		7 46		⊗ 9 12	9 12		10 27	12 37		12 42		13 42
7,3	Egerszalók, aut. vt.	○	○ 5 38		5 43	6 58		7 48		⊗ 9 13	9 13		10 28	12 38		12 43		13 43
7,3	Egerszalók, aut. vt.		○ 5 39		5 44	6 59		7 49		⊗ 9 14	9 14		10 29	12 39		12 44		13 44
8,0	Egerszalók, Ady E. út 60.		○ 5 40		5 45	7 00		7 50		⊗ 9 15	9 15		10 30	12 40		12 45		13 45
9,2	Egerszalók, gyógyfürdő bej. út		○ 5 42		5 47	7 02		7 52		⊗ 9 17	9 17		10 32	12 42		12 47		13 47
11,7	Demjén, Petőfi út 2.		○ 5 46		5 50	7 06		7 55		⊗ 9 20	9 21		10 36	12 45		12 51		13 50
12,4	Demjén, aut.vt.		○ 5 48		5 52	7 08		7 57		⊗ 9 22	9 23		10 38	12 47		12 54		13 52
12,8	Demjén, Széchenyi út 68.		○ 5 49		5 53	7 09		7 58		⊗ 9 23	9 24		10 39	12 48		12 56		13 53
13,4	Vas tanya		○ 5 51		⊗ 5 54			⊗ 7 59		⊗ 9 24			12 49		⊗ 12 58		⊗ 13 54	
14,8	Albertmajor		○ 5 52		○	7 12		○		○	9 27		10 42	○		○		○
16,3	Kerecsend, aut. vt.	○	○ 5 55		○	7 15		○		+ 9 30		⊗ 10 45						

Km	KMKK Zrt. (Agria)		15	17		39	35		19	31		21	3441		23	25		27	29
Eger, aut. áll.			⊗ 14 10	⊗ 14 45		○ 15 45	⊗ 15 45		+ 16 30	⊗ 16 40		⊗ 17 45	○ 18 35		⊗ 18 45	⊗ 19 45		⊗ 20 45	⊗ 22 35
Eger, Koháry út 35.	3		⊗ 14 13	14 48		○ 15 48	15 48		+ 16 33	16 43		⊗ 17 48	18 38		⊗ 18 48	19 48		⊗ 20 48	22 38
Egerszóláti elág. [7]	4		⊗ 14 18	14 53		○ 15 53	15 53		+ 16 38			⊗ 17 53			⊗ 18 53	19 53		⊗ 20 53	22 43
Egerszalók, tető	5		⊗ 14 21	14 56		○ 15 56	15 56		+ 16 41	16 50		⊗ 17 56			⊗ 18 56	19 56		⊗ 20 56	22 46
Egerszalók, Bérc út	5		⊗ 14 22	14 57		○ 15 57	15 57		+ 16 42	16 51		⊗ 17 57			⊗ 18 57	19 57		⊗ 20 57	22 47
Egerszalók, aut. vt.	o		⊗ 14 23	14 58		○ 15 58	15 58		+ 16 43	16 53		⊗ 17 58	18 48		⊗ 18 58	19 58		⊗ 20 58	22 48
Egerszalók, aut. vt.			⊗ 14 24	14 59		○ 15 59	15 59		+ 16 44	16 54		⊗ 17 58	18 48		⊗ 18 59	19 58		⊗ 20 58	22 49
Egerszalók, Ady E. út 60.			⊗ 14 25	15 00		○ 16 00	16 00		+ 16 45	16 55		⊗ 17 59	18 49		⊗ 19 00	19 59		⊗ 20 59	22 50
Egerszalók, gyógyfürdő bej. út			⊗ 14 27	15 02		○ 16 02	16 02		+ 16 47	16 57		⊗ 18 01	18 51		⊗ 19 02	20 01		⊗ 21 01	22 52
Demjén, Petőfi út 2.			⊗ 14 31	15 06		○ 16 05	16 06		+ 16 51	17 00		⊗ 18 05	18 54		⊗ 19 06	20 05		⊗ 21 05	22 56
Demjén, aut. vt.			⊗ 14 33	15 08		○ 16 07	16 08		+ 16 53	17 02		⊗ 18 07	18 56		⊗ 19 08	20 07		⊗ 21 07	22 58
Demjén, Széchenyi út 68.			⊗ 14 34	15 09		○ 16 08	16 09		+ 16 54	17 03		⊗ 18 08	18 57		⊗ 19 09	20 08		⊗ 21 08	22 59
Vas tanya			⊗ 14 37	15 12		○ 16 09			+ 16 57	17 06		⊗ 18 11	19 00		⊗ 19 12	20 11		⊗ 21 11	23 02
Albertmajor			⊗ 14 37	15 12		○	16 12		+ 16 57	17 06		⊗ 18 11	19 00		⊗ 19 12	20 11		⊗ 21 11	23 02
Kerecsend, aut. vt.	o		⊗ 14 40	⊗ 15 15		○	⊗ 16 15		+ 17 00	⊗ 17 09		⊗ 18 14	⊗ 19 02		⊗ 19 15	⊗ 20 14		⊗ 21 14	⊗ 23 05

3450 Kerecsend–Demjén–Eger

Km	KMKK Zrt. (Agria)		2	26		42	4		6	8		10	32		12	44		14
0,0	Kerecsend, aut. vt.			○ 4 45		+ 5 15	⊗ 6 00			⊗ 7 00		⊗ 7 20				+ 9 40		⊗ 11 50
1,5	Albertmajor			○ 4 47			6 02			7 02		7 22				9 42		11 52
2,9	Vas tanya								⊗ 6 30			⊗ 8 00			⊗ 9 25			
3,5	Demjén, Széchenyi út 68.			4 51		5 20	6 06		6 31	7 06		7 26	8 01		9 26	9 46		11 56
3,9	Demjén, aut.vt.		⊗ 4 52	4 52		5 21	6 07		6 32	7 07		7 27	8 02		9 27	9 47		11 57
4,6	Demjén, Petőfi út 2.		⊗ 4 54	4 54		5 22	6 09		6 34	7 09		7 29	8 04		9 29	9 49		11 59
7,1	Egerszalók, gyógyfürdő bej. út		4 57	4 58		5 25	6 13		6 37	7 13		7 33	8 07		9 32	9 53		12 03
8,3	Egerszalók, Ady E. út 60.		4 59	4 59			6 14		6 39	7 14		7 34	8 09		9 34	9 54		12 04
9,0	Egerszalók, aut. vt.	○	5 00	5 00		5 27	6 15		6 40	7 15		7 35	8 10		9 35	9 55		12 05
9,0	Egerszalók, aut. vt.		5 01	5 01		5 27	6 16		6 41	7 16		7 36	8 11		9 36	9 56		12 06
9,9	Egerszalók, Bérc út	3	5 03	5 02		5 28	6 17		6 43	7 17		7 37	8 13		9 38	9 57		12 07
10,7	Egerszalók, tető	4	5 04	5 03			6 18		6 44	7 18		7 38	8 14		9 39	9 58		12 08
12,6	Egerszóláti elág. [7]	5	5 08	5 07			6 22		6 48	7 22		7 42	8 18		9 43	10 02		12 12
14,4	Egerszalóki út	5	5 12	5 11			6 26		6 52	7 26		7 46	8 22		9 47	10 06		12 16
14,9	Eger, Koháry út 35.		5 13	5 12		5 33	6 27		6 53	7 27		7 47	8 23		9 48	10 07		12 17
16,3	Eger, aut. áll.	○	⊗ 5 15	○ 5 15		+ 5 35	⊗ 6 30		⊗ 6 55	⊗ 7 30		⊗ 7 50	⊗ 8 25		⊗ 9 50	+ 10 10		⊗ 12 20

KMKK Zrt. (Agria)			30		16	28		38		20	34		22	40		36		18	24
Kerecsend, aut. vt.								✱ 14 45		✱ 15 20			✱ 16 20	✱ 17 05		✱ 17 10		✱ 18 15	✱ 20 15
Albertmajor								14 47		15 22			16 22	17 07		17 12		18 17	20 17
Vas tanya		+ 12 50			✱ 13 00	✱ 14 00					○ 16 10					17 12			
Demjén, Széchenyi út 68.		12 51			13 01	14 01		14 51		15 26	16 11		16 25	17 11		17 16		18 20	20 20
Demjén, aut.vt.		12 52			13 02	14 02		14 52		15 27	16 12		16 26	17 12		✱ 17 17		18 21	20 21
Demjén, Petőfi út 2.		12 54			13 04	14 04		14 54		15 29	16 14		16 28	17 14		○		18 23	20 23
Egerszalók, gyógyfürdő bej. út		12 57			13 07	14 07		14 58		15 33	16 17		16 30	17 18				18 25	20 25
Egerszalók, Ady E. út 60.		12 59			13 09	14 09		14 59		15 34	16 19		16 31	17 19				18 26	20 26
Egerszalók, aut. vt.	○	13 00			13 10	14 10		15 00		15 35	16 20		16 32	17 20				18 27	20 27
Egerszalók, aut. vt.		13 01			13 11	14 11		15 01		15 36	16 21		16 32	17 21				18 27	20 27
Egerszalók, Bérc út	3	13 03			13 13	14 13		15 02		15 37	16 23		16 33	17 22				18 28	20 28
Egerszalók, tető	4	13 04			13 14	14 14		15 03		15 38	16 24		16 34	17 23				18 29	20 29
Egerszóláti elág. [7]	5	13 08			13 18	14 18		15 07		15 42	16 28		16 38	17 27				18 33	20 33
Egerszalóki út		13 12			13 22	14 22		15 11		15 46	16 32		16 41	17 31				18 36	20 36
Eger, Koháry út 35.		13 13			13 23	14 23		15 12		15 47	16 33		16 42	17 32				18 37	20 37
Eger, aut. áll.	○	+ 13 15			✱ 13 25	✱ 14 25		✱ 15 15		✱ 15 50	○ 16 35		✱ 16 45	✱ 17 35				✱ 18 40	✱ 20 40

☞ tanüznetben munkaszüneti napokon

3455 Eger–Verpelét

Km	KMKK Zrt. (Agria)	3457	1049	1049	3450	3450	3469	23	3458	3458	25	3469	3462	3469	3450	3	3660
0,0	Eger, aut. áll.		5 10	5 10	5 25	5 30	5 30	6 05	6 05	6 10	6 20	6 20	6 30	6 30	6 45	6 45	7 05
1,4	Eger, Koháry út 35.		5 13	5 13	5 28	5 33	5 33	6 07	6 08	6 13		6 23	6 33	6 33	6 48	6 48	7 08
3,7	Egerszóláti elág. [7]				5 33		5 38	6 10	6 12			6 28		6 38		6 53	7 13
5,6	Egerszalók, tető				5 36	5 40		6 12							6 55		
6,4	Egerszalók, Bérc út				5 37	5 41		6 13	6 16	6 21			6 41		6 56	6 57	7 17
7,3	Egerszalók, aut. vt.		5 23	5 23	5 38	5 43		6 14	6 17	6 22			6 42		6 58	6 59	7 18
7,3	Egerszalók, aut. vt.		5 23	5 23	5 39	5 44		6 15	6 17	6 22			6 43		6 59		7 18
8,2	Egerszalók, újtelep							6 17	6 18	6 24			6 45				7 19
13,1	Kovács tanya								6 23								7 26
17,1	Verpelét, újtelep		5 36	5 36				6 30	6 29	6 35			6 56				7 31
18,1	Verpelét, aut. vt.		5 38	5 38				6 32	6 30	6 36	6 50		6 58				7 33
18,1	Verpelét, aut. vt.	5 05	5 40	5 40									6 59				7 34
19,5	Verpelét, vá. bej. út	5 07	5 42	5 42									7 01				7 36
19,7	Verpelét, vá.																

KMKK Zrt. (Agria)	3458	3450	3469	1379	1049	3660	3450	3450	3458	3456	3469	3660	3450	3456	3462	3462
Eger, aut. áll.	7 20	7 35	7 35	7 45	8 10	8 50	9 00	9 00	9 20	9 20	9 50	10 00	10 15	10 20	10 55	10 55
Eger, Koháry út 35.	7 23	7 38	7 38	7 48	8 13	8 53	9 03	9 03	9 23	9 23	9 53	10 03	10 18	10 23	10 58	10 58
Egerszóláti elág. [7]	7 28		7 43			8 58	9 08	9 08	9 28	9 28	9 58	10 08	10 23	10 28	11 03	11 03
Egerszalók, tető		7 45					9 11	9 11					10 26			
Egerszalók, Bérc út	7 32	7 46				9 02	9 12	9 12	9 32	9 32		10 12	10 27	10 32	11 07	11 07
Egerszalók, aut. vt.	7 33	7 48		7 55	8 23	9 04	9 13	9 13	9 33	9 33		10 14	10 28	10 33	11 08	11 08
Egerszalók, aut. vt.	7 34	7 49		7 55	8 23	9 04	9 14	9 14	9 34	9 34		10 14	10 29	10 34	11 09	11 09
Egerszalók, újtelep	7 36			7 57		9 05			9 35	9 36		10 16		10 36	11 11	11 11
Kovács tanya	7 42					9 11			9 41	9 42		10 23		10 42	11 17	11 17
Verpelét, újtelep	7 48			8 08	8 36	9 17			9 47	9 48		10 29		10 48	11 23	11 23
Verpelét, aut. vt.	7 50			8 10	8 38	9 19		9 49		9 50		10 32		10 50	11 25	11 25
Verpelét, aut. vt.				8 11	8 40	9 22				9 51		10 35		10 51	11 29	11 29
Verpelét, vá. bej. út					8 42	9 24						10 37			11 31	11 31
Verpelét, vá.																

KMKK Zrt. (Agria)	3457	3660	5	3456	3469	3450	3450	3458	3458	17	3450	3469	3462	3456	3450	3660
Eger, aut. áll.	11 15	11 15	12 00	12 00	12 10	12 25	12 30	13 00	13 10	13 25	13 30	13 40	13 45	13 55	14 10	14 15
Eger, Koháry út 35.	11 18	11 18	12 03	12 03	12 13	12 28	12 33	13 03	13 13	13 28	13 33	13 43	13 48	13 58	14 13	14 18
Egerszóláti elág. [7]	11 23	11 23	12 07	12 08	12 18	12 33	12 38	13 08	13 18	13 33	13 38	13 48	13 53	14 03	14 18	14 23
Egerszalók, tető			12 10			12 36	12 41			13 36	13 41			14 21		
Egerszalók, Bérc út	11 27	11 28	12 11	12 12		12 37	12 42	13 12	13 22	13 37	13 42		13 57	14 07	14 22	14 27
Egerszalók, aut. vt.	11 28	11 29	12 12	12 13		12 38	12 43	13 13	13 23	13 38	13 43		13 58	14 08	14 23	14 29
Egerszalók, aut. vt.	11 29	11 29	12 12	12 14		12 39	12 44	13 14	13 23	13 39	13 44		13 58	14 09	14 24	14 29
Egerszalók, újtelep	11 31	11 31	12 13	12 16				13 16	13 25	13 40			14 00	14 11		14 31
Kovács tanya	11 37	11 37	12 20	12 22				13 22	13 31	13 47			14 06	14 17		14 38
Verpelét, újtelep	11 43	11 43	12 26	12 28				13 28	13 37	13 53			14 12	14 23		14 44
Verpelét, aut. vt.	11 45	11 45	12 28	12 30				13 31	13 39	13 55			14 14	14 25		14 45
Verpelét, aut. vt.	11 48	11 48		12 31					13 39				14 15	14 26		14 45
Verpelét, vá. bej. út	11 50	11 50							13 41				14 17			14 48
Verpelét, vá.																

KMKK Zrt. (Agria)	7	3469	3456	3450	1049	3469	3462	3458	3457	3458	3660	3469	3456	3450	3450	3469
Eger, aut. áll.	14 30	14 30	14 30	14 45	14 50	15 00	15 05	15 05		15 15	15 20	15 30	15 45	15 45	15 45	15 45
Eger, Koháry út 35.	14 33	14 33	14 33	14 48	14 53	15 03	15 08	15 08		15 18	15 23	15 33	15 48	15 48	15 48	15 48
Egerszóláti elág. [7]	14 36	14 38	14 38	14 53	14 58	15 08	15 13	15 13		15 22		15 38	15 53	15 53	15 53	15 53
Egerszalók, tető	14 38			14 56									15 56	15 56		
Egerszalók, Bérc út	14 39		14 42	14 57	15 01		15 17	15 17		15 26	15 31		15 57	15 57	15 57	
Egerszalók, aut. vt.	14 40		14 43	14 58	15 03		15 18	15 18		15 27	15 33		15 58	15 58	15 58	
Egerszalók, aut. vt.	14 40		14 44	14 59	15 03		15 19	15 19		15 27	15 33		15 59	15 59	15 59	
Egerszalók, újtelep	14 41		14 46		15 08		15 21	15 21		15 28	15 34		16 01			
Kovács tanya			14 52		15 11		15 27	15 27		15 33			16 07			
Verpelét, újtelep	14 54		14 58		15 18		15 33	15 33		15 39	15 46		16 13			
Verpelét, aut. vt.	14 55		15 00		15 20		15 35	15 36		15 40	15 48		16 15			
Verpelét, aut. vt.			15 01		15 24		15 36		15 40		15 50		16 18			
Verpelét, vá. bej. út					15 26		15 40		15 42		15 52					
Verpelét, vá.																

3455 Eger–Verpelét

KMKK Zrt. (Agria)		15	3469	3456	11	3450	3457	3450	3469	3456		3458	3457	3462	3469	3462	3456	3450
Eger, aut. áll.		▲16 15	▲16 20	●16 20	▲16 30	+16 30	✕16 30	●16 40	✕16 40	○16 45		●16 45	+17 00	●17 15	●17 30	●17 35	●17 35	✕17 45
Eger, Koháry út 35.		▲16 18	▲16 23	▲16 23	▲16 33	▲16 33	▲16 33	▲16 43	▲16 43	▲16 48		▲16 48	▲17 03	▲17 18	▲17 33	▲17 38	▲17 38	▲17 48
Egerszóláti elág. [7]		▲16 23	▲16 28	▲16 28	▲16 38	▲16 38	▲16 38	▲16 48	▲16 48	▲16 53		▲16 53	▲17 08	▲17 23	▲17 38	▲17 43	▲17 43	▲17 53
Egerszalók, tető		▲16 26			▲16 41	▲16 41		▲16 50					▲17 11					▲17 56
Egerszalók, Bérc út		▲16 27			▲16 42	▲16 42	▲16 42	▲16 51		▲16 57		▲16 57	▲17 12	▲17 24		▲17 45	▲17 47	▲17 57
Egerszalók, aut. vt.	○	▲16 28			▲16 43	▲16 43	▲16 43	▲16 53		▲16 58		▲16 58	▲17 13	▲17 25		▲17 46	▲17 48	▲17 58
Egerszalók, aut. vt.		▲16 29			▲16 44	▲16 44	▲16 44	▲16 54		▲16 59		▲16 59	▲17 13	▲17 25		▲17 47	▲17 49	▲17 58
Egerszalók, újtelep		▲16 30			▲16 45	▲16 45	▲16 45			▲17 01		▲17 01	▲17 15	▲17 27		▲17 49	▲17 51	
Kovács tanya		▲16 37			▲16 42	▲16 42	▲16 42			▲17 07		▲17 07	▲17 21	▲17 32			▲17 57	
Verpelét, újtelep		▲16 43			▲16 48	▲16 48	▲16 48			▲17 13		▲17 13	▲17 26	▲17 38		▲18 00	▲18 03	
Verpelét, aut. vt.	○	▲16 45			▲17 00	▲17 00	▲17 00			▲17 15		▲17 17	▲17 27	▲17 40		▲18 02	▲18 05	
Verpelét, aut. vt.		▲16 45		●16 51			▲17 00			○17 18			▲17 28	▲17 40		▲18 03	▲18 08	
Verpelét, vá. bej. út		▲16 47					✕17 02						+17 30	▲17 42		▲18 04		
Verpelét, vá.	○																	

KMKK Zrt. (Agria)		3457	3469	3441	3458	3450	1	3660	3469	3458		3456	3450	3450	31	3450	3456	3469
Eger, aut. áll.		●18 25	18 35	○18 35	+18 35	●18 45	+19 20		●19 40	○19 40		●19 40	●19 45	✕20 45	●21 25	●22 35	●22 45	●22 45
Eger, Koháry út 35.		▲18 28	18 38	▲18 38	▲18 38	▲18 48	▲19 23		▲19 43	▲19 43		▲19 43	▲19 48	▲20 48	▲21 28	▲22 38	▲22 48	▲22 48
Egerszóláti elág. [7]		▲18 33	18 43		▲18 43	▲18 53	▲19 26		▲19 48	▲19 48		▲19 48	▲19 53	▲20 53	▲21 33	▲22 43	▲22 52	▲22 53
Egerszalók, tető						▲18 56	▲19 28					▲19 51	▲19 56	▲20 56	▲21 36	▲22 46		
Egerszalók, Bérc út		▲18 37			▲18 47	▲18 57	▲19 29			▲19 52		▲19 52	▲19 57	▲20 57	▲21 37	▲22 47	▲22 55	
Egerszalók, aut. vt.	○	▲18 38		▲18 48	▲18 48	▲18 58	▲19 30			▲19 53		▲19 53	▲19 58	▲20 58	▲21 38	▲22 48	▲22 56	
Egerszalók, aut. vt.		▲18 39		○18 48	▲18 49	▲18 59	▲19 30			▲19 53		▲19 54	▲19 58	▲20 58	▲21 39	▲22 49	▲22 56	
Egerszalók, újtelep		▲18 41			▲18 50		▲19 31			▲19 54		▲19 56			▲21 40		▲22 57	
Kovács tanya		▲18 47			▲18 56					▲20 00		▲20 02			▲21 47			
Verpelét, újtelep		▲18 53			▲19 02		▲19 44			▲20 06		▲20 08			▲21 53		▲23 04	
Verpelét, aut. vt.	○	▲18 55			▲19 04		+19 45			○20 08		▲20 10			●21 55		▲23 05	
Verpelét, aut. vt.		▲18 56			▲19 30			✕20 10				●20 13					●23 05	
Verpelét, vá. bej. út		●18 58			+19 32			✕20 12										
Verpelét, vá.	○																	

51 naponta, de nem közlekedik XII. 24-én

3455 Verpelét–Eger

Km	KMKK Zrt. (Agria)		3456	3469	3450	3450	3469	3457	3457	3457	3457		3469	3469	3457	3456	3450	3450
0,0	Verpelét, vá.																	
0,2	Verpelét, vá. bej. út							+4 57	●4 59	●5 25	○5 25				●5 51			
1,6	Verpelét, aut. vt.	○	✕4 33					▲4 59	●5 00	●5 26	○5 27				●5 53	✕5 54		
1,6	Verpelét, aut. vt.		▲4 34					▲5 00	▲5 00	▲5 27	▲5 30				▲5 55	▲5 55		
2,6	Verpelét, újtelep		▲4 36					▲5 02	▲5 02	▲5 28	▲5 32				▲5 56	▲5 57		
6,6	Kovács tanya		▲4 42					▲5 08			▲5 38				▲6 02	▲6 03		
11,5	Egerszalók, újtelep		▲4 47					▲5 13	▲5 12	▲5 38	▲5 43				▲6 08	▲6 09		
12,4	Egerszalók, aut. vt.	○	▲4 48		○5 00	●5 00		▲5 15	▲5 13	▲5 40	▲5 45				▲6 10	▲6 10	✕6 15	●6 40
12,4	Egerszalók, aut. vt.		▲4 49		▲5 01	▲5 01		▲5 16	▲5 13	▲5 41	▲5 46				▲6 11	▲6 11	▲6 16	▲6 41
13,3	Egerszalók, Bérc út		▲4 51		▲5 02	▲5 03		▲5 18	▲5 15	▲5 43	▲5 48				▲6 13	▲6 13	▲6 17	▲6 43
14,1	Egerszalók, tető				▲5 03	▲5 04		▲5 19		▲5 44							▲6 18	▲6 44
16,0	Egerszóláti elág. [7]		▲4 56	▲4 57	▲5 07	▲5 08	▲5 17	▲5 22	▲5 19	▲5 46	▲5 52		●6 12	○6 17	▲6 17	▲6 17	▲6 22	▲6 48
17,8	Egerszalóki út			▲5 01	▲5 11	▲5 12	▲5 21						▲6 16	▲6 21			▲6 26	▲6 52
18,3	Eger, Koháry út 35.		▲5 01	▲5 02	▲5 12	▲5 13	▲5 22	▲5 27	▲5 22	▲5 51	▲5 57		▲6 17	▲6 22	▲6 22	▲6 22	▲6 27	▲6 53
19,7	Eger, aut. áll.	○	✕5 05	●5 05	○5 15	●5 15	▲5 25	▲5 30	●5 25	●5 55	○6 00		●6 20	○6 25	●6 25	✕6 25	▲6 30	▲6 55

KMKK Zrt. (Agria)		3469	22	3458	3462	18	2	3458	30	3458		3457	3456	3450	3469	3450	3462	3450
Verpelét, vá.																		
Verpelét, vá. bej. út																		
Verpelét, aut. vt.	○			+6 23	✕6 38	●6 44				▲6 52		●6 52					●7 26	
Verpelét, aut. vt.				▲6 25	▲6 40	▲6 45				▲6 54		▲6 54	✕6 54				▲7 33	
Verpelét, aut. vt.			▲6 40	▲6 51	▲6 41	▲6 45		▲6 55	▲6 55	▲6 55		▲6 55	▲6 55				▲7 39	
Verpelét, újtelep			▲6 42	▲6 52	▲6 43	▲6 47		▲6 56	▲6 57	▲6 57		▲6 57	▲6 57				▲7 41	
Kovács tanya			▲6 48	▲6 58	▲6 49	▲6 53		▲7 02	▲7 03	▲7 03		▲7 03	▲7 03				▲7 47	
Egerszalók, újtelep			▲6 53	▲7 04	▲6 55	▲6 58		▲7 08	▲7 08	▲7 08		▲7 08	▲7 09				▲7 53	
Egerszalók, aut. vt.	○		▲6 55	▲7 05	▲6 56	▲7 00		▲7 10	▲7 10	▲7 10		▲7 10	▲7 10	✕7 15		●7 35	▲7 54	●8 10
Egerszalók, aut. vt.			▲6 56	▲7 06	▲6 57	▲7 01	▲7 05	▲7 11	▲7 11	▲7 11		▲7 11	▲7 11	▲7 16		▲7 36	▲7 55	▲8 11
Egerszalók, Bérc út			▲6 58	▲7 08	▲6 59	▲7 03	▲7 07	▲7 13	▲7 13	▲7 13		▲7 13	▲7 13	▲7 17		▲7 37	▲7 57	▲8 13
Egerszalók, tető				▲7 09				▲7 14		▲7 14				▲7 18		▲7 38		▲8 14
Egerszóláti elág. [7]		●6 58	▲7 02	▲7 12	▲7 03	▲7 07	▲7 12	▲7 17	▲7 17	▲7 17		▲7 17	▲7 17	▲7 22	▲7 27	▲7 42	▲8 01	▲8 18
Egerszalóki út		▲7 01	▲7 06			▲7 11	▲7 16		▲7 21					▲7 26	▲7 31	▲7 46		▲8 22
Eger, Koháry út 35.		▲7 02	▲7 07	▲7 17	▲7 07	▲7 12	▲7 17	▲7 22	▲7 22	▲7 22		▲7 22	▲7 22	▲7 27	▲7 32	▲7 47	▲8 07	▲8 23
Eger, aut. áll.	○	●7 05	▲7 10	+7 20	✕7 10	●7 15	▲7 20	▲7 25	▲7 25	▲7 25		●7 25	✕7 25	✕7 30	▲7 35	●7 50	●8 10	●8 25

3455 Verpelét–Eger

3455↑

KMKK Zrt. (Agria)		3660	3469	3458	1049		3469	3450	3450	3458	8		3660	3469	3456	3660	3450	
Verpelét, vá.	↓																	
Verpelét, vá. bej. út		7 54			8 45								⊗ 10 24			⊗ 11 28		
Verpelét, aut. vt.	○	7 57			8 48								⊗ 10 27		⊗ 11 04	⊗ 11 30		
Verpelét, aut. vt.		8 00	⊗ 8 40	8 49						+ 10 20	○ 10 30		⊗ 10 30		⊗ 11 05	⊗ 11 31		
Verpelét, újtelep		8 01	⊗ 8 41	8 51						⊗ 10 22	⊗ 10 31		⊗ 10 31		⊗ 11 07	⊗ 11 32		
Kovács tanya		8 07	⊗ 8 48	8 59						⊗ 10 28	⊗ 10 34		⊗ 10 37		⊗ 11 13	⊗ 11 38		
Egerszalók, újtelep	↓	8 14	⊗ 8 53	9 02						⊗ 10 34	⊗ 10 41		⊗ 10 44		⊗ 11 19	⊗ 11 45		
Egerszalók, aut. vt.	○	8 16	⊗ 8 55	9 07			⊗ 9 35	+ 9 55	⊗ 10 35	⊗ 10 43			⊗ 10 46		⊗ 11 20	⊗ 11 47	⊗ 12 05	
Egerszalók, aut. vt.		8 16		8 56	9 07				⊗ 9 36	⊗ 9 56	⊗ 10 35	⊗ 10 44	⊗ 10 46			⊗ 11 21	⊗ 11 47	⊗ 12 06
Egerszalók, Bérc út		8 18	⊗ 8 58						⊗ 9 38	⊗ 9 57	⊗ 10 36	⊗ 10 46	⊗ 10 48		⊗ 11 23	⊗ 11 49	⊗ 12 07	
Egerszalók, tető			⊗ 8 59						⊗ 9 39	⊗ 9 58					⊗ 11 24		⊗ 12 08	
Egerszalóti elág. [7]		8 22	⊗ 8 27	9 02	9 12		+ 9 27	9 43	⊗ 10 02	⊗ 10 39			⊗ 10 52	⊗ 11 07	⊗ 11 27	⊗ 11 53	⊗ 12 12	
Egerszalóki út			⊗ 8 31				⊗ 9 31	9 47	⊗ 10 06					⊗ 11 11			⊗ 12 16	
Eger, Koháry út 35.		8 27	⊗ 8 32	9 07	9 17		⊗ 9 32	9 48	⊗ 10 07	⊗ 10 42	⊗ 10 52		⊗ 10 57	⊗ 11 12	⊗ 11 32	⊗ 11 57	⊗ 12 17	
Eger, aut. áll.	○	8 30	⊗ 8 35	⊗ 9 10	9 20		+ 9 35	⊗ 9 50	+ 10 10	+ 10 45	⊗ 10 55		⊗ 11 00	⊗ 11 15	⊗ 11 35	⊗ 12 00	⊗ 12 20	

KMKK Zrt. (Agria)		3660	3469	3458	3450		3458	3450	3457	3450	10		3469	3458	3660	1379	3457	3450
Verpelét, vá.	↓															⊗		
Verpelét, vá. bej. út		⊗ 12 28					+ 12 23		+ 13 16						⊗ 14 14		⊗ 14 26	
Verpelét, aut. vt.	○	⊗ 12 30					⊗ 12 25		⊗ 13 18						⊗ 14 17	⊗ 14 26	⊗ 14 28	
Verpelét, aut. vt.		⊗ 12 31		⊗ 12 45			⊗ 12 51		⊗ 13 21		○ 14 00			⊗ 14 05	⊗ 14 20	⊗ 14 27	⊗ 14 29	
Verpelét, újtelep		⊗ 12 32		⊗ 12 46			⊗ 12 52		⊗ 13 23		⊗ 14 02			⊗ 14 07	⊗ 14 21	⊗ 14 29	⊗ 14 31	
Kovács tanya		⊗ 12 38		⊗ 12 52			⊗ 12 58		⊗ 13 29		⊗ 14 08			⊗ 14 13	⊗ 14 27		⊗ 14 37	
Egerszalók, újtelep		⊗ 12 45		⊗ 12 58			⊗ 13 04		⊗ 13 34		⊗ 14 13			⊗ 14 19	⊗ 14 34	⊗ 14 40	⊗ 14 43	
Egerszalók, aut. vt.	○	⊗ 12 47		⊗ 13 00	+ 13 00		⊗ 13 05	⊗ 13 10	⊗ 13 36	⊗ 14 10	⊗ 14 15			⊗ 14 20	⊗ 14 36	⊗ 14 42	⊗ 14 45	⊗ 15 00
Egerszalók, aut. vt.		⊗ 12 47		⊗ 13 01	⊗ 13 01		⊗ 13 06	⊗ 13 11	⊗ 13 37	⊗ 14 11	⊗ 14 16			⊗ 14 20	⊗ 14 36	⊗ 14 42	⊗ 14 46	⊗ 15 01
Egerszalók, Bérc út		⊗ 12 49		⊗ 13 03	⊗ 13 03		⊗ 13 08	⊗ 13 13	⊗ 13 39	⊗ 14 13	⊗ 14 18			⊗ 14 21	⊗ 14 38		⊗ 14 48	⊗ 15 02
Egerszalók, tető					⊗ 13 04			⊗ 13 14		⊗ 14 14	⊗ 14 19						⊗ 14 49	⊗ 15 03
Egerszalóti elág. [7]		⊗ 12 53	⊗ 13 02	⊗ 13 07	⊗ 13 08		⊗ 13 12	⊗ 13 18	⊗ 13 43	⊗ 14 18	⊗ 14 22		⊗ 14 22	⊗ 14 24	⊗ 14 42		⊗ 14 52	⊗ 15 07
Egerszalóki út	↓		⊗ 13 06		⊗ 13 12			⊗ 13 22		⊗ 14 22	⊗ 14 26		⊗ 14 26					⊗ 15 11
Eger, Koháry út 35.		⊗ 12 57	⊗ 13 07	⊗ 13 12	⊗ 13 13		⊗ 13 17	⊗ 13 23	⊗ 13 47	⊗ 14 23	⊗ 14 27		⊗ 14 27	⊗ 14 27	⊗ 14 47	⊗ 14 49	⊗ 14 57	⊗ 15 12
Eger, aut. áll.	○	⊗ 13 00	⊗ 13 10	⊗ 13 15	⊗ 13 15		+ 13 20	⊗ 13 25	+ 13 50	⊗ 14 25	⊗ 14 30		⊗ 14 30	⊗ 14 30	⊗ 14 50	⊗ 14 52	⊗ 15 00	⊗ 15 15

KMKK Zrt. (Agria)		3469	28	3450	3469		3456	3456	3462	3469	3450		3458	3458	3450	3456	3469	3660
Verpelét, vá.	↓								Δ 15 53									⊗ 16 47
Verpelét, vá. bej. út							▲ 15 39	○ 15 40	Δ 15 55							⊗ 16 36		⊗ 16 49
Verpelét, aut. vt.	○						▲ 15 40	○ 15 41	Δ 15 55							⊗ 16 37		⊗ 16 50
Verpelét, aut. vt.			⊗ 15 00				▲ 15 42	○ 15 43	Δ 15 56					⊗ 16 10	+ 16 15	⊗ 16 39		⊗ 16 52
Verpelét, újtelep			⊗ 15 02				▲ 15 48	○ 15 49	Δ 15 56					⊗ 16 11	⊗ 16 16	⊗ 16 39		⊗ 16 52
Kovács tanya			⊗ 15 08				▲ 15 54	○ 15 54	Δ 16 08					⊗ 16 17	⊗ 16 23	⊗ 16 45		⊗ 16 59
Egerszalók, újtelep			⊗ 15 13				▲ 15 54	○ 15 54	Δ 16 08					⊗ 16 23	⊗ 16 28	⊗ 16 50		⊗ 17 04
Egerszalók, aut. vt.	○		⊗ 15 15	⊗ 15 35			▲ 15 55	○ 15 55	Δ 16 09		○ 16 20			⊗ 16 25	⊗ 16 30	⊗ 16 51		⊗ 17 07
Egerszalók, aut. vt.			⊗ 15 16	⊗ 15 36			▲ 15 55	○ 15 56	Δ 16 10		○ 16 21			⊗ 16 26	⊗ 16 31	⊗ 16 51		⊗ 17 07
Egerszalók, Bérc út			⊗ 15 18	⊗ 15 37			▲ 15 57	○ 15 57	Δ 16 12		○ 16 23			⊗ 16 28	⊗ 16 33	⊗ 16 52		⊗ 17 09
Egerszalók, tető				⊗ 15 38							○ 16 24				⊗ 16 34	⊗ 16 54		⊗ 17 10
Egerszalóti elág. [7]		⊗ 15 12	⊗ 15 22	⊗ 15 42	⊗ 15 42		⊗ 16 02	⊗ 16 02		⊗ 16 27	⊗ 16 28			⊗ 16 32	⊗ 16 37	⊗ 16 57	+ 17 12	⊗ 17 12
Egerszalóki út		⊗ 15 16	⊗ 15 26	⊗ 15 46	⊗ 15 46					⊗ 16 31	⊗ 16 32				⊗ 16 41		⊗ 17 16	
Eger, Koháry út 35.		⊗ 15 17	⊗ 15 27	⊗ 15 47	⊗ 15 47		⊗ 16 07	⊗ 16 07		⊗ 16 32	⊗ 16 33			⊗ 16 37	⊗ 16 42	⊗ 16 42	⊗ 17 02	⊗ 17 17
Eger, aut. áll.	○	⊗ 15 20	⊗ 15 30	⊗ 15 50	⊗ 15 50		▲ 16 10	○ 16 10	Δ 16 25	⊗ 16 35	○ 16 35			⊗ 16 40	+ 16 45	⊗ 16 45	⊗ 17 05	+ 17 20

KMKK Zrt. (Agria)		3469	1049	3450	3469		3458	3450	16	3469	3450		3660	3469	1049	3456	38	
Verpelét, vá.	↓														⊗			
Verpelét, vá. bej. út			⊗ 16 54										⊗ 20 18		⊗ 20 40			
Verpelét, aut. vt.	○		⊗ 16 56										⊗ 20 20		⊗ 20 41	⊗ 20 54		
Verpelét, aut. vt.			⊗ 17 00				⊗ 17 51		○ 18 55						⊗ 20 42	⊗ 20 55	⊗ 22 00	
Verpelét, újtelep			⊗ 17 02				⊗ 17 52		○ 18 57						⊗ 20 44	⊗ 20 57	⊗ 22 02	
Kovács tanya			⊗ 17 09				⊗ 17 58		○ 19 03								⊗ 22 08	
Egerszalók, újtelep			⊗ 17 12				⊗ 18 04		○ 19 08								⊗ 22 13	
Egerszalók, aut. vt.	○		⊗ 17 17	⊗ 17 20			⊗ 18 06	⊗ 18 27	○ 19 10		⊗ 20 27				⊗ 21 03	⊗ 21 08	⊗ 22 15	
Egerszalók, aut. vt.			⊗ 17 17	⊗ 17 21			⊗ 18 06	⊗ 18 27	○ 19 11		⊗ 20 27				⊗ 21 03	⊗ 21 08	⊗ 22 16	
Egerszalók, Bérc út			⊗ 17 22				⊗ 18 08	⊗ 18 28	○ 19 13		⊗ 20 28					⊗ 21 09	⊗ 22 18	
Egerszalók, tető			⊗ 17 23					⊗ 18 29	○ 19 14		⊗ 20 29					⊗ 21 10	⊗ 22 19	
Egerszalóti elág. [7]		○ 17 22	⊗ 17 22	⊗ 17 27	⊗ 18 12		⊗ 18 12	⊗ 18 33	○ 19 17	⊗ 19 17	⊗ 20 33			⊗ 20 57		⊗ 21 12	⊗ 22 22	
Egerszalóki út		⊗ 17 26	⊗ 17 27	⊗ 17 31	⊗ 18 16			⊗ 18 36	○ 19 21	⊗ 19 21	⊗ 20 36			⊗ 21 01		⊗ 21 17	⊗ 22 26	
Eger, Koháry út 35.		⊗ 17 27	⊗ 17 27	⊗ 17 32	⊗ 18 17		⊗ 18 17	⊗ 18 37	○ 19 22	⊗ 19 22	⊗ 20 37			⊗ 21 02	⊗ 21 12	⊗ 21 17	⊗ 22 27	
Eger, aut. áll.	○	⊗ 17 30	⊗ 17 30	⊗ 17 35	⊗ 18 20		⊗ 18 20	⊗ 18 40	○ 19 25	⊗ 19 25	⊗ 20 40			⊗ 21 05	⊗ 21 15	⊗ 21 20	⊗ 22 30	

☞ tanszünetben munkaszüneti napokon

3455↑

3456 Eger–Liszkó–Tófalu–Kál-Kápolna vá.
Verpelét

Km	KMKK Zrt. (Agria)	3683	3683	27	3473	1	25	3683	7	3684	23	3684	3
0,0	Eger, aut. áll.				7 50	9 20	10 20		12 00		13 55		14 30
1,4	Eger, Koháry út 35.					9 23	10 23		12 03		13 58		14 33
3,7	Egerszóláti elág. [7]					9 28	10 28		12 08		14 03		14 38
5,6	Egerszalók, tető												
6,4	Egerszalók, Bérc út					9 32	10 32		12 12		14 07		14 42
7,3	Egerszalók, aut. vt.					9 33	10 33		12 13		14 08		14 43
7,3	Egerszalók, aut. vt.					9 34	10 34		12 14		14 09		14 44
8,2	Egerszalók, újtelep					9 36	10 36		12 16		14 11		14 46
13,1	Kovács tanya					9 42	10 42		12 22		14 17		14 52
17,1	Verpelét, újtelep					9 48	10 48		12 28		14 23		14 58
0,0	Liszkó, gyártelep			5 40									
2,4	Kőkútpuszta, liszkói elág.			5 44	8 23								
5,8	Tarnaszentmária, sz. ib.			5 48	8 28								
9,1	Verpelét, vá. bej. út				8 33			12 25				14 52	
18,1	10,5 Verpelét, aut. vt.	4 25	4 35	5 53	8 35	9 50	10 50	12 27	12 30		14 25	14 54	15 00
18,1	Verpelét, aut. vt.	4 27	4 37	5 53	8 36	9 51	10 51	12 27	12 31		14 26	14 54	15 01
19,2	Verpelét, d.beváltó	4 29	4 39		8 38	9 53	10 53	12 29	12 33		14 28	14 55	15 03
21,2	Feldebrő, Kossuth út 120.	4 33	4 43	5 56	8 41	9 56	10 56	12 33	12 36		14 31	14 59	15 06
21,9	Feldebrő, kh.	4 35	4 45	5 57	8 42	9 57	10 57	12 35	12 37		14 32	15 00	15 07
21,9	Feldebrő, kh.	4 35	4 45	5 57	8 42	9 57	10 57	12 35	12 37		14 32	15 00	15 07
22,5	Feldebrő, vécsi elág.				8 43	9 58	10 58		12 38		14 33		15 08
24,1	Aldebrő, Árpád út 79.	4 40	4 50		8 45	10 00	11 00	12 40	12 40		14 35	15 03	15 10
25,2	Aldebrő, kh.	4 43	4 53	6 00	8 47	10 02	11 02	12 43	12 42		14 37	15 05	15 12
26,0	Aldebrő, isk.	4 46	4 56	6 01	8 49	10 04	11 04	12 46	12 44		14 39	15 06	15 14
26,9	Tófalú, ÁFESZ	4 47	4 57	6 02	8 50	10 05	11 05	12 47	12 45		14 40	15 07	15 15
26,9	Tófalú, ÁFESZ	4 47	4 57	6 02	8 50	10 05	11 05	12 47	12 46		14 41	15 07	15 16
28,9	Kápolna, aut. vt.	4 51	5 02	6 05	8 53	10 08	11 08	12 51	12 49		14 44	15 11	15 19
28,9	Kápolna, aut. vt.	4 51	5 02	6 05	8 53	10 08	11 08	12 51				15 11	
30,1	Kápolna, dohánybevitő	5 06			8 55	10 10	11 10	13 06				15 13	
31,6	Kompolti elág. [1]			6 09		10 12	11 12					15 15	
32,5	Kál-Kápolna, vá. bej. út								13 40			15 17	
32,9	Kál-Kápolna, vá.			6 12		10 15	11 15		13 42				

KMKK Zrt. (Agria)	3684	13	11	5	21	17	9	3683	15
Eger, aut. áll.		15 45	16 20	16 45	17 35		19 40		22 45
Eger, Koháry út 35.		15 48	16 23	16 48	17 38		19 43		22 48
Egerszóláti elág. [7]		15 53	16 28	16 53	17 43		19 48		22 52
Egerszalók, tető							19 51		
Egerszalók, Bérc út		15 57	16 32	16 57	17 47		19 52		22 55
Egerszalók, aut. vt.		15 58	16 33	16 58	17 48		19 53		22 56
Egerszalók, aut. vt.		15 59	16 34	16 59	17 49		19 54		22 56
Egerszalók, újtelep		16 01	16 36	17 01	17 51		19 56		22 57
Kovács tanya		16 07	16 42	17 07	17 57		20 02		
Verpelét, újtelep		16 13	16 48	17 13	18 03		20 08		23 04
Liszkó, gyártelep									
Kőkútpuszta, liszkói elág.									
Tarnaszentmária, sz. ib.									
Verpelét, vá. bej. út							20 25		
Verpelét, aut. vt.		16 15	16 50	17 15	18 05		20 10		23 05
Verpelét, aut. vt.		16 18	16 51	17 18	18 08	19 00	20 13	20 27	23 05
Verpelét, d.beváltó		16 20	16 53	17 20	18 10	19 02	20 15	20 29	23 06
Feldebrő, Kossuth út 120.		16 23	16 56	17 23	18 13	19 04	20 18	20 33	23 09
Feldebrő, kh.		16 24	16 57	17 24	18 14	19 05	20 19	20 35	23 10
Feldebrő, kh.		16 24	16 57	17 24	18 14	19 05	20 19	20 35	23 10
Feldebrő, vécsi elág.		16 25	16 58	17 25	18 15	19 06	20 20	20 35	23 11
Aldebrő, Árpád út 79.			17 00	17 27		19 08	20 22	20 40	23 12
Aldebrő, kh.			17 02	17 29		19 09	20 24	20 43	23 13
Aldebrő, isk.			17 04	17 31		19 10	20 26	20 46	23 14
Tófalú, ÁFESZ			17 05	17 32		19 11	20 27	20 47	23 15
Tófalú, ÁFESZ			17 05	17 33		19 11	20 28	20 47	23 15
Kápolna, aut. vt.			17 08	17 36		19 15	20 31	20 51	23 17
Kápolna, aut. vt.			17 08	17 38		19 15	20 33	20 51	23 17
Kápolna, dohánybevitő			17 10	17 40		19 16	20 35	20 51	23 19
Kompolti elág. [1]			17 12	17 42		19 17	20 37	21 06	23 22
Kál-Kápolna, vá. bej. út		15 40							
Kál-Kápolna, vá.		15 42							
			17 15	17 45		19 20	20 40		23 25

A Mátrai Erőmű Zrt. munkarendjéhez igazodva ügyeleti napok kivételével naponta
A Mátrai Erőmű Zrt. munkarendjéhez igazodva ügyeleti napok kivételével szabad- és munkaszüneti napokon

3456 Kál-Kápolna vá.–Tófalu–Verpelét–Eger

Km	KMKK Zrt. (Agria)	14	3684	2	4	3683	3683	3683	3684	6	3473
0,0	Kál-Kápolna, vá.			5 25	6 25	7 12	7 12	7 12	7 38	10 35	
0,4	Kál-Kápolna, vá. bej. út		4 47						7 40		
1,3	Kompolti elág. [1]		4 52	5 28	6 28					10 38	
2,8	Kápolna, dohánybevitő		4 57	5 30	6 30					10 40	
4,0	Kápolna, aut. vt.		5 02	5 32	6 32					10 42	11 25
4,0	Kápolna, aut. vt.		5 02	5 33	6 33					10 43	11 27
6,0	Tófalu, ÁFESZ			5 36	6 36	7 25	7 25	7 25		10 46	11 30
6,0	Tófalu, ÁFESZ			5 37	6 37	7 25	7 25	7 25		10 47	11 30
6,9	Aldebrő, isk.			5 38	6 38	7 26	7 26	7 26		10 48	11 31
7,7	Aldebrő, kh.			5 40	6 40	7 28	7 28	7 28		10 50	11 33
8,8	Aldebrő, Árpád út 79.			5 42	6 42	7 31	7 31	7 31		10 52	11 35
10,4	Feldebrő, vécsi elág.	4 25		5 45	6 45					10 55	11 37
11,0	Feldebrő, kh.	4 27		5 47	6 47	7 35	7 35	7 35		10 57	11 38
11,0	Feldebrő, kh.	4 27		5 47	6 47	7 35	7 35	7 35		10 57	11 38
11,7	Feldebrő, Kossuth út 120.	4 28		5 49	6 49	7 37	7 37	7 37		10 59	11 39
13,7	Verpelét, d.beváltó	4 31		5 52	6 52	7 41	7 41	7 41		11 02	11 42
14,8	Verpelét, aut. vt.	4 33		5 54	6 54	7 43	7 43	7 43		11 04	11 44
14,8	Verpelét, aut. vt.	4 34		5 55	6 55	7 43	7 43	7 43		11 05	11 45
15,8	Verpelét, újtelep	4 36		5 57	6 57					11 07	
19,8	Kovács tanya	4 42		6 03	7 03					11 13	
24,7	Egerszalók, újtelep	4 47		6 09	7 09					11 19	
25,6	Egerszalók, aut. vt.	4 48		6 10	7 10					11 20	
25,6	Egerszalók, aut. vt.	4 49		6 11	7 11					11 21	
26,5	Egerszalók, Bérc út	4 51		6 13	7 13					11 23	
27,3	Egerszalók, tető									11 24	
29,2	Egerszóláti elág. [7]	4 56		6 17	7 17					11 27	
31,5	Eger, Koháry út 35.	5 01		6 22	7 22					11 32	
32,9	Eger, aut. áll.	5 05		6 25	7 25					11 35	12 30

KMKK Zrt. (Agria)	12	26	24	8	10	3683	20	16	22	3683	18
Kál-Kápolna, vá.		15 12				15 12		20 33	23 11	23 12	23 26
Kál-Kápolna, vá. bej. út								20 35			
Kompolti elág. [1]								20 37			
Kápolna, dohánybevitő								20 39			
Kápolna, aut. vt.								20 39			
Kápolna, aut. vt.	12 50		15 20	15 20	15 21	15 25		20 39		23 25	
Tófalu, ÁFESZ	12 52		15 23	15 23	15 24	15 25		20 41		23 25	
Tófalu, ÁFESZ	12 52		15 23	15 23	15 25	15 25		20 41		23 25	
Aldebrő, isk.	12 53		15 25	15 25	15 26	15 26		20 42		23 26	
Aldebrő, kh.	12 54		15 27	15 27	15 28	15 28		20 44		23 28	
Aldebrő, Árpád út 79.	12 55		15 30	15 30	15 30	15 31		20 46		23 31	
Feldebrő, vécsi elág.					15 32		16 30	20 48			
Feldebrő, kh.	12 58		15 33	15 33	15 34	15 35	16 31	20 49		23 35	
Feldebrő, kh.	12 58		15 33	15 33	15 34	15 35	16 31	20 49		23 35	
Feldebrő, Kossuth út 120.	12 59		15 34	15 34	15 35	15 37	16 32	20 50		23 37	
Verpelét, d.beváltó					15 38	15 41	16 35	20 53	23 26	23 41	
Verpelét, aut. vt.	13 02	15 27	15 39	15 39	15 40	15 43	16 36	20 54		23 43	23 40
Verpelét, aut. vt.			15 40		15 41	15 43	16 37	20 55		23 43	
Verpelét, újtelep			15 42		15 43		16 39	20 57			
Kovács tanya			15 48		15 49		16 45				
Egerszalók, újtelep			15 54		15 54		16 50	21 07			
Egerszalók, aut. vt.			15 55		15 55		16 51	21 08			
Egerszalók, aut. vt.			15 55		15 56		16 51	21 08			
Egerszalók, Bérc út			15 57		15 57		16 52	21 09			
Egerszalók, tető								21 10			
Egerszóláti elág. [7]			16 02		16 02		16 57	21 12			
Eger, Koháry út 35.			16 07		16 07		17 02	21 17			
Eger, aut. áll.			16 10		16 10		17 05	21 20			

A Mátrai Erőmű Zrt. munkarendjéhez igazodva ügyeleti napok kivételével naponta
A Mátrai Erőmű Zrt. munkarendjéhez igazodva ügyeleti napok kivételével szabad- és munkaszüneti napokon

312

3457 Eger–Verpelét–Tarnaszentmária–Domoszló–Gyöngyös

3457T

Km	KMKK Zrt. (Agria)	3	1049	1049	13	3660	1379	1049	3660	3660	9
0,0	Eger, aut. áll.		5 10	5 10		7 05	7 45	8 10	8 50	10 00	11 15
1,4	Eger, Koháry út 35.		5 13	5 13		7 08	7 48	8 13	8 53	10 03	11 18
3,7	Egerszóláti elág. [7]	3				7 13			8 58	10 08	11 23
5,6	Egerszalók, tető	4									
6,4	Egerszalók, Bérc út	5				7 17			9 02	10 12	11 27
7,3	Egerszalók, aut. vt.	5	5 23	5 23		7 18	7 55	8 23	9 04	10 14	11 28
7,3	Egerszalók, aut. vt.		5 23	5 23		7 18	7 55	8 23	9 04	10 14	11 29
8,2	Egerszalók, újtelep					7 19	7 57		9 05	10 16	11 31
13,1	Kovács tanya					7 26			9 11	10 23	11 37
17,1	Verpelét, újtelep		5 36	5 36		7 31	8 08	8 36	9 17	10 29	11 43
18,1	Verpelét, aut. vt.	o	5 38	5 38		7 33	8 10	8 38	9 19	10 32	11 45
18,1	Verpelét, aut. vt.		5 40	5 40	5 57	7 34	8 11	8 40	9 22	10 35	11 48
0,5	Verpelét, óvoda										
0,8	Verpelét, iskola										
19,5	Verpelét, vá. bej. út	5 07	5 42	5 42		7 36		8 42	9 24	10 37	11 50
19,8	Tarnaszentmáriai elág. [3]										
3,0	Tarnaszentmária, sz. ib.	o									
3,0	Tarnaszentmária, sz. ib.										
19,8	Tarnaszentmáriai elág. [3]										
20,3	Verpelét, laktanya					7 37			9 25	10 38	11 51
23,3	Kistölgyesi erdőszház					7 41			9 30	10 43	11 56
25,3	Kisnána, aut. vt.	o	5 15	5 49	6 08	7 44	8 21	8 49	9 34	10 47	12 00
25,3	Kisnána, aut. vt.		5 15	5 49	6 08	7 45	8 21	8 49	9 35	10 47	12 00
1,1	Kisnána, Tsz. tanya										
5,4	Vécs, Fő tér										
5,8	Vécs, Kossuth L. út 2.										
26,0	Kisnána, Béke út 35.	5 17	5 50	5 50		7 47	8 22	8 50	9 36	10 48	12 02
28,5	Domoszló, Kossuth út 87.	5 21	5 53	5 53		7 51		8 53	9 39	10 52	12 06
29,4	Domoszló, aut. vt.	o	5 23	5 55	6 13	7 53	8 26	8 55	9 40	10 54	12 07
29,4	Domoszló, aut. vt.		5 23	5 56	6 14	7 54	8 26	8 56	9 44	10 55	
30,1	Domoszló, benzinkút		5 25	5 57		7 56	8 27	8 57	9 46	10 56	
33,3	Markáz, benzinkút		5 30			8 01		9 01	9 50	11 00	
34,3	Markáz, tűzoltószertár	o	5 32	6 03	6 03	8 03		9 03	9 53	11 03	
34,3	Markáz, tűzoltószertár		5 32	6 03	6 03	8 04		9 03	9 53	11 03	
34,7	Markáz, posta	3	5 33	6 04	6 19	8 05	8 33	9 04	9 54	11 04	
35,3	Markáz, isk.	6	5 34	6 05	6 20	8 06	8 34	9 05	9 55	11 05	
37,4	Tatármező, alsó	6			o	8 09		9 07	9 57	11 07	
38,2	Tatármező, laktanya	0	5 38	6 08		8 11		9 08	9 59	11 09	
39,5	Abasár, telep		5 40	6 10		8 13		9 10	10 01	11 11	
40,3	Abasár, posta	o	5 43	6 13		8 16	8 40	9 13	10 02	11 13	
40,3	Abasár, posta		5 43	6 13		8 17	8 40	9 13	10 03	11 13	
40,9	Abasár, kh		5 45	6 15		8 20	8 41	9 15	10 06	11 15	
43,7	Vizespince		5 48	6 18		8 23		9 18	10 09	11 18	
45,2	Abasári elág. [5]		5 50	6 20		8 25		9 20	10 12	11 20	
47,0	Gyöngyös, MEZŐGÉP		5 52			8 27		9 22	10 16	11 22	
48,3	Gyöngyös, Mérges út 44.		5 54			8 29		9 24	10 18	11 24	
49,1	Gyöngyös, aut. áll.	o	5 55	6 25		8 30	8 52	9 25	10 20	11 25	

KMKK Zrt. (Agria)	3660	3660	1049	1	3660	11	17	3660	5	3660	3660
Eger, aut. áll.	11 15	14 15	14 50		15 20	16 30	17 00	18 25			
Eger, Koháry út 35.	11 18	14 18	14 53		15 23	16 33	17 03	18 28			
Egerszóláti elág. [7]	11 23	14 23	14 58			16 38	17 08	18 33			
Egerszalók, tető							17 11				
Egerszalók, Bérc út	11 28	14 27	15 01		15 31	16 42	17 12	18 37			
Egerszalók, aut. vt.	11 29	14 29	15 03		15 33	16 43	17 13	18 38			
Egerszalók, aut. vt.	11 29	14 29	15 03		15 33	16 44	17 13	18 39			
Egerszalók, újtelep	11 31	14 31	15 08		15 34	16 46	17 15	18 41			
Kovács tanya	11 37	14 38	15 11			16 52	17 21	18 47			
Verpelét, újtelep	11 43	14 44	15 18		15 46	16 58	17 26	18 53			
Verpelét, aut. vt.	11 45	14 45	15 20		15 48	17 00	17 27	18 55			
Verpelét, aut. vt.	11 48	14 45	15 24	15 40	15 50	17 00	17 28	18 56	20 10		
Verpelét, óvoda											
Verpelét, iskola											
Verpelét, vá. bej. út	11 50	14 48	15 26	15 42	15 52	17 02	17 30	18 58	20 12		
Tarnaszentmáriai elág. [3]				15 47		17 06	17 34				
Tarnaszentmária, sz. ib.						17 07	17 35				
Tarnaszentmária, sz. ib.											
Tarnaszentmáriai elág. [3]											
Verpelét, laktanya	11 51	14 51	15 27		15 53	17 11		18 59	20 13		
Kistölgyesi erdőszház	11 56	14 55	15 31			17 16	17 44	19 04	20 18		
Kisnána, aut. vt.	12 00	15 00	15 34		16 02	17 20	17 48	19 08	20 22		
Kisnána, aut. vt.	12 00	15 00	15 34		16 02	17 20	17 48	19 08	20 22		
Kisnána, Tsz. tanya											
Vécs, Fő tér											
Vécs, Kossuth L. út 2.											
Kisnána, Béke út 35.	12 02	15 01	15 35		16 04	17 21	17 50	19 10	20 24		
Domoszló, Kossuth út 87.	12 06	15 05	15 38		16 08	17 24	17 54	19 14	20 28		
Domoszló, aut. vt.	12 07	15 07	15 40		16 10	17 25	17 55	19 15	20 30		
Domoszló, aut. vt.	12 09	15 07	15 41		16 11			18 05		20 40	
Domoszló, benzinkút	12 11	15 09	15 42		16 12			18 06		20 41	
Markáz, benzinkút	12 15	15 12			16 15			18 09		20 45	
Markáz, tűzoltószertár	12 18	15 14	15 47		16 18			18 11		20 46	
Markáz, tűzoltószertár	12 18	15 16	15 47		16 18			18 11		20 46	
Markáz, posta	12 19	15 16	15 49		16 19			18 12		20 47	
Markáz, isk.	12 20	15 18	15 50		16 20			18 14		20 48	
Tatármező, alsó	12 22	15 19						18 16		20 49	
Tatármező, laktanya	12 24	15 20	15 53		16 23			18 18		20 51	
Abasár, telep	12 26	15 21	15 55		16 25			18 20		20 53	
Abasár, posta	12 27	15 23	15 57		16 27			18 22		20 55	
Abasár, posta	12 28	15 23	15 57		16 28			18 22		20 56	
Abasár, kh	12 31	15 26	16 00		16 30			18 25		20 58	
Vizespince	12 34	15 30	16 03		16 33			18 27		21 00	
Abasári elág. [5]	12 37	15 34	16 05		16 35			18 29		21 02	
Gyöngyös, MEZŐGÉP	12 41	15 36			16 37			18 31		21 06	
Gyöngyös, Mérges út 44.	12 43	15 38			16 39			18 33		21 08	
Gyöngyös, aut. áll.	12 45	15 40	16 10		16 40			18 35		21 10	

313

5 naponta, de nem közlekedik XII. 24-én
A 9 számú járatot a KMKK Zrt. (Mátra) közlekedteti.

3457T

314

3457 Gyöngyös–Domoszló–Tarnaszentmária–Verpelét–Eger

3457↑

Km	KMKK Zrt. (Agria)	6	16	2	4	24	8	3660	1049	3660	3660
0,0	Gyöngyös, aut. áll.							7 00	8 00	9 30	10 40
2,1	Gyöngyös, MEZŐGÉP							7 04	8 04	9 34	10 43
3,9	Abasári elág. [5]							7 07	8 05	9 37	10 46
5,4	Vizespince							7 09	8 07	9 39	10 48
7,7	Abasár, Béke tér							7 12	8 10	9 42	10 50
8,2	Abasár, kh							7 14	8 13	9 44	10 51
8,8	Abasár, posta							7 15	8 13	9 45	10 54
8,8	Abasár, posta							7 17	8 13	9 47	10 54
9,6	Abasár, telep							7 19	8 15	9 49	10 56
10,9	Tatármező, laktanya							7 21	8 17	9 51	10 58
11,7	Tatármező, alsó							7 24	8 17	9 54	11 00
13,1	Markáz, kápolna							7 25	8 20	9 55	11 02
13,8	Markáz, isk.						6 25	7 26	8 20	9 56	11 03
14,4	Markáz, posta						6 26	7 27	8 21	9 57	11 04
14,8	Markáz, tűzoltószertár						6 27	7 29	8 23	9 59	11 05
14,8	Markáz, tűzoltószertár						6 27	7 29	8 23	9 59	11 05
15,8	Markáz, benzinkút						6 29	7 30	8 23	10 00	11 07
19,0	Domoszló, benzinkút						6 33	7 34	8 28	10 04	11 11
19,7	Domoszló, aut. vt.						6 34	7 35	8 29	10 05	11 13
19,7	Domoszló, aut. vt.		4 40	5 00	5 08		6 35	7 36	8 30	10 06	11 13
20,6	Domoszló, Kossuth út 87.		4 41	5 02	5 09		6 37	7 38	8 32	10 08	11 15
23,1	Kisnána, Béke út 35.		4 45	5 05	5 13		6 40	7 42	8 35	10 12	11 18
0,0	Vécs, Kossuth L. út 2.										
0,4	Vécs, Fő tér										
4,7	Kisnána, Tsz. tanya										
23,8	Kisnána, aut. vt.		4 47	5 07	5 15		6 42	7 45	8 36	10 15	11 20
23,8	Kisnána, aut. vt.		4 47	5 07	5 15	5 43	6 42	7 45	8 36	10 15	11 20
25,8	Kistölgyesi erdészház		4 51	5 10	5 19	5 46		7 49	8 39	10 19	11 23
28,8	Verpelét, laktanya		4 56	5 15	5 24		6 50	7 53	8 44	10 23	11 27
29,3	0,0 Tarnaszentmáriai elág. [3]										
3,0	Tarnaszentmária, sz. ib.			4 52	5 20						
29,3	0,0 Tarnaszentmáriai elág. [3]										
29,6	0,0 Verpelét, vá. bej. út		4 57	4 59	5 25	5 51	6 52	7 54	8 45	10 24	11 28
1,5	Verpelét, iskola										
1,8	Verpelét, óvoda										
31,0	2,3 Verpelét, aut. vt.		4 59	5 00	5 26	5 53	6 54	7 57	8 48	10 27	11 30
31,0	Verpelét, aut. vt.		5 00	5 00	5 27	5 55	6 55	8 00	8 49	10 30	11 31
32,0	Verpelét, újtelep		5 02	5 02	5 28	5 56	6 57	8 01	8 51	10 31	11 32
36,0	Kovács tanya		5 08			6 02	7 03	8 07	8 59	10 37	11 38
40,9	Egerszalók, újtelep		5 13	5 12	5 38	6 08	7 08	8 14	9 02	10 44	11 45
41,8	Egerszalók, aut. vt.		5 15	5 13	5 40	6 10	7 10	8 16	9 07	10 46	11 47
41,8	Egerszalók, aut. vt.		5 16	5 13	5 41	6 11	7 11	8 16	9 07	10 46	11 47
42,7	Egerszalók, Bérc út		5 18	5 15	5 43	6 13	7 13	8 18		10 48	11 49
43,5	Egerszalók, tető		5 19		5 44						
45,4	Egerszóláti elág. [7]		5 22	5 19	5 46	6 17	7 17	8 22	9 12	10 52	11 53
47,7	Eger, Koháry út 35.		5 27	5 22	5 51	6 22	7 22	8 27	9 17	10 57	11 57
49,1	Eger, aut. áll.		5 30	5 25	5 55	6 25	7 25	8 30	9 20	11 00	12 00

KMKK Zrt. (Agria)	3660	12	3660	22	1379	3660	1049	3660	26	3660	1049	3660
Gyöngyös, aut. áll.	11 35		13 20		13 45	16 00	16 10	16 25		19 35	19 55	20 10
Gyöngyös, MEZŐGÉP	11 39		13 24			16 03		16 29		19 38		20 14
Abasári elág. [5]	11 42		13 27			16 05	16 15	16 32		19 41		20 16
Vizespince	11 44		13 29			16 07	16 17	16 34		19 43		20 18
Abasár, Béke tér	11 46		13 32			16 10		16 37		19 45	20 05	20 20
Abasár, kh	11 47		13 34		13 56	16 11	16 20	16 39		19 46	20 06	20 22
Abasár, posta	11 50		13 35		13 57	16 12	16 23	16 40		19 48	20 07	20 23
Abasár, posta	11 52		13 37			16 12	16 23	16 41		19 48	20 07	20 24
Abasár, telep	11 54		13 39			16 14	16 25	16 49		19 50	20 09	20 26
Tatármező, laktanya	11 56		13 41			16 16	16 27	16 51		19 52		20 28
Tatármező, alsó	11 58		13 44					16 53		19 53		20 30
Markáz, kápolna	12 00		13 45			16 19		16 55		19 54		20 32
Markáz, isk.	12 01		13 46		14 03	16 20	16 30	16 56		19 55	20 16	20 33
Markáz, posta	12 02		13 47		14 04	16 23	16 31	16 57		19 56	20 17	20 34
Markáz, tűzoltószertár	12 03		13 49			16 24	16 33	16 59		19 57	20 18	20 35
Markáz, tűzoltószertár	12 04		13 49			16 25	16 33	16 59		19 57	20 18	20 35
Markáz, benzinkút	12 06		13 50			16 27		17 00		19 59		
Domoszló, benzinkút	12 10		13 54		14 10	16 31	16 38	17 04		20 02	20 23	20 39
Domoszló, aut. vt.	12 12		13 55		14 11	16 32	16 39	17 05		20 04	20 24	20 40
Domoszló, aut. vt.	12 13	12 50	13 56		14 11	16 33	16 40		17 27	20 04	20 25	
Domoszló, Kossuth út 87.	12 15	12 51	13 58			16 35	16 42		17 29	20 06	20 27	
Kisnána, Béke út 35.	12 18	12 55	14 02		14 15	16 38	16 45		17 32	20 09	20 30	
Vécs, Kossuth L. út 2.												
Vécs, Fő tér				13 59								
Kisnána, Tsz. tanya				14 05								
Kisnána, aut. vt.	12 20	12 57	14 05	14 07	14 16	16 39	16 46		17 33	20 10	20 31	
Kisnána, aut. vt.	12 20	12 57	14 05	14 07	14 16	16 39	16 46			20 10	20 31	
Kistölgyesi erdészház	12 23	13 01	14 09			16 42	16 49			20 13		
Verpelét, laktanya	12 27		14 13			16 46	16 53			20 17		
Tarnaszentmáriai elág. [3]												
Tarnaszentmária, sz. ib.		13 10		14 20								
Tarnaszentmária, sz. ib.		13 11		14 21								
Tarnaszentmáriai elág. [3]												
Verpelét, vá. bej. út	12 28	13 16	14 14	14 26		16 47	16 54			20 18	20 40	
Verpelét, iskola												
Verpelét, óvoda												
Verpelét, aut. vt.	12 30	13 18	14 17	14 28	14 26	16 49	16 56		20 20		20 41	
Verpelét, aut. vt.	12 31	13 21	14 20	14 29	14 27	16 50	17 00				20 42	
Verpelét, újtelep	12 32	13 23	14 21	14 31	14 29	16 52	17 02				20 44	
Kovács tanya	12 38	13 29	14 27	14 37		16 59	17 09					
Egerszalók, újtelep	12 45	13 34	14 34	14 43	14 40	17 04	17 12					
Egerszalók, aut. vt.	12 47	13 36	14 36	14 45	14 42	17 07	17 17				21 03	
Egerszalók, aut. vt.	12 47	13 37	14 36	14 46	14 42	17 07	17 17				21 03	
Egerszalók, Bérc út	12 49	13 39	14 38	14 48		17 09						
Egerszalók, tető				14 49		17 10						
Egerszóláti elág. [7]	12 53	13 43	14 42	14 52		17 12	17 22					
Eger, Koháry út 35.	12 57	13 47	14 47	14 57	14 49	17 17	17 27				21 12	
Eger, aut. áll.	13 00	13 50	14 50	15 00	14 52	17 20	17 30				21 15	

315

A 12 számú járatot a KMKK Zrt. (Mátra) közlekedteti.

3457↑

3458 Eger–Verpelét–Tófalú–Kisnána–Vécs

Km	KMKK Zrt. (Agria)		25	31	21	3456	1	9	17	23	3456		3456	29	3456	11	3	3456
0,0	Eger, aut. áll.					6 05	6 10	7 20	9 20	9 20	10 20		10 20		12 00	13 00	13 10	13 55
1,4	Eger, Koháry út 35.					6 08	6 13	7 23	9 23	9 23	10 23		10 23		12 03	13 03	13 13	13 58
3,7	Egerszóláti elág. [7]	3				6 12		7 28	9 28	9 28	10 28		10 28		12 08	13 08	13 18	14 03
5,6	Egerszalók, tető	4																
6,4	Egerszalók, Bérc út	5				6 16	6 21	7 32	9 32	9 32	10 32		10 32		12 12	13 12	13 22	14 07
7,3	Egerszalók, aut. vt.	5				6 17	6 22	7 33	9 33	9 33	10 33		10 33		12 13	13 13	13 23	14 08
7,3	Egerszalók, aut. vt.	5				6 17	6 22	7 34	9 34	9 34	10 34		10 34		12 14	13 14	13 23	14 09
8,2	Egerszalók, újtelep					6 18	6 24	7 36	9 36	9 36	10 36		10 36		12 16	13 16	13 25	14 11
13,1	Kovács tanya					6 23		7 42	9 41	9 42	10 42		10 42		12 22	13 22	13 31	14 17
17,1	Verpelét, újtelep					6 29	6 35	7 48	9 47	9 48	10 48		10 48		12 28	13 28	13 37	14 23
18,1	Verpelét, aut. vt.		4 15			6 30	6 36	7 50	9 49	9 51	10 51		10 51		12 31	13 31	13 39	14 26
1,1	Verpelét, d.beváltó		4 17			6 32	6 37	7 52	9 51	9 53	10 53		10 53		12 33	13 33		14 28
3,1	Feldebrő, Kossuth út 120.		4 20			6 35	6 40	7 55	9 53	9 56	10 56		10 56		12 36	13 36		14 31
3,8	Feldebrő, kh.		4 21			6 36	6 41	7 57	9 54	9 57	10 57		10 57		12 37	13 37		14 32
4,4	Feldebrő, vécsi elág.		4 22			6 37	6 42	7 58	9 55	9 58	10 58		10 58		12 38	13 38		14 33
6,0	Aldebrő, Árpád út 79.					6 39		8 00	9 57	10 00	11 00		11 00		12 40	13 40		14 35
7,1	Aldebrő, kh.					6 00	6 41	8 02	9 59	10 02	11 02		11 02		12 42	13 42		14 37
7,9	Aldebrő, isk.					6 01	6 43	8 04	10 00	10 04	11 04		11 04		12 44	13 44		14 39
8,8	Tófalú, ÁFESZ					6 02	6 45	8 05	10 01	10 05	11 05		11 05		12 45	13 45		14 40
8,8	Tófalú, ÁFESZ					6 02				10 05	11 05		11 05		12 46			14 41
7,9	Aldebrő, isk.																	
7,1	Aldebrő, kh.																	
6,0	Aldebrő, Árpád út 79.																	
4,4	Feldebrő, vécsi elág.																	
3,8	Feldebrő, kh.																	
3,1	Feldebrő, Kossuth út 120.																	
1,1	Verpelét, d.beváltó																	
18,1	Verpelét, aut. vt.		6 00	6 10										11 43			13 39	
19,5	Verpelét, vá. bej. út		6 12											11 55			13 41	
25,3	Kisnána, aut. vt.																13 50	
26,4	Kisnána, Tsz. tanya																13 52	
30,7	Vécs, Fő tér																13 58	
31,1	Vécs, Kossuth L. út 2.					6 25												

KMKK Zrt. (Agria)	3456	5	19	3456	3456	7	3456	3456	3456	13	15	3456	3456
Eger, aut. áll.	14 30	15 05	15 15	15 45	16 20	16 45	16 45	17 35		18 35	19 40	19 40	22 45
Eger, Koháry út 35.	14 33	15 08	15 18	15 48	16 23	16 48	16 48	17 38		18 38	19 43	19 43	22 48
Egerszóláti elág. [7]	14 38	15 13	15 22	15 53	16 28	16 53	16 53	17 43		18 43	19 48	19 48	22 52
Egerszalók, tető													
Egerszalók, Bérc út	14 42	15 17	15 26	15 57	16 32	16 57	16 57	17 47		18 47	19 52	19 52	22 55
Egerszalók, aut. vt.	14 43	15 18	15 27	15 58	16 33	16 58	16 58	17 48		18 48	19 53	19 53	22 56
Egerszalók, aut. vt.	14 44	15 19	15 27	15 59	16 34	16 59	16 59	17 49		18 49	19 53	19 54	22 56
Egerszalók, újtelep	14 46	15 21	15 28	16 01	16 36	17 01	17 01	17 51		18 50	19 54	19 56	22 57
Kovács tanya	14 52	15 27	15 33	16 07	16 42	17 07	17 07	17 57		18 56	20 00	20 02	
Verpelét, újtelep	14 58	15 33	15 39	16 13	16 48	17 13	17 13	18 03		19 02	20 06	20 08	23 04
Verpelét, aut. vt.	15 01	15 36	15 40	16 18	16 51	17 17	17 18	18 08		19 04	20 08	20 13	23 05
Verpelét, d.beváltó	15 03	15 38	15 42	16 20	16 53	17 19	17 20	18 10	19 02	19 06	20 10	20 15	23 06
Feldebrő, Kossuth út 120.	15 06	15 41	15 45	16 23	16 56	17 22	17 23	18 13	19 04	19 08	20 12	20 18	23 09
Feldebrő, kh.	15 07	15 42	15 46	16 24	16 57	17 24	17 24	18 14	19 05	19 09	20 13	20 19	23 10
Feldebrő, vécsi elág.	15 08	15 43	15 47	16 25	16 58	17 25	17 25	18 15	19 06	19 10	20 14	20 20	23 11
Aldebrő, Árpád út 79.	15 10	15 45	15 49		17 00	17 27	17 27		19 08	19 12	20 16	20 22	23 12
Aldebrő, kh.	15 12	15 47	15 51		17 02	17 29	17 29		19 09	19 14	20 18	20 24	23 13
Aldebrő, isk.	15 14	15 49	15 53		17 04	17 31	17 31		19 10	19 15	20 19	20 26	23 14
Tófalú, ÁFÉSZ	15 15	15 50	15 55		17 05	17 32	17 32		19 11	19 16	20 20	20 27	23 15
Tófalú, ÁFÉSZ	15 16				17 05		17 33		19 11		20 28	23 15	
Aldebrő, isk.										19 17			
Aldebrő, kh.										19 20			
Aldebrő, Árpád út 79.										19 22			
Feldebrő, vécsi elág.				16 25				18 15		19 24			
Feldebrő, kh.										19 25			
Feldebrő, Kossuth út 120.										19 26			
Verpelét, d.beváltó										19 28			
Verpelét, aut. vt.										19 30			
Verpelét, vá. bej. út										19 32			
Kisnána, aut. vt.										19 41			
Kisnána, Tsz. tanya													
Vécs, Fő tér													
Vécs, Kossuth L. út 2.													

szabadnapokon, valamint tanszünetben munkanapokon

3458 Vécs–Kisnána–Tófalu–Verpelét–Eger

Km	KMKK Zrt. (Agria)	3456	3456	3456	24	14	20	16	10	3456	4	6
0,0	Vécs, Kossuth L. út 2.						▲ 6 30					
0,4	Vécs, Fő tér						6 31					
4,7	Kisnána, Tsz. tanya						6 38					
5,8	Kisnána, aut. vt.				6 14		6 42					12 14
11,6	Verpelét, vá. bej. út				6 23		6 52					12 23
13,0	Verpelét, aut. vt.				6 25		6 54					12 25
1,1	Verpelét, d.beváltó				6 27							12 27
3,1	Feldebrő, Kossuth út 120.				6 29							12 29
3,8	Feldebrő, kh.				6 30							12 30
4,4	Feldebrő, vécsi elág.				6 31							12 31
6,0	Aldebrő, Árpád út 79.				6 33							12 33
7,1	Aldebrő, kh.				6 35							12 35
7,9	Aldebrő, isk.				6 36							12 36
8,8	Tófalu, ÁFÉSZ	o	x 5 36	x 6 36	6 37					⊗ 10 46		12 37
8,8	Tófalu, ÁFÉSZ				6 38			8 22	10 02		10 47	12 38
7,9	Aldebrő, isk.				6 38			8 24	10 04		10 48	12 39
7,1	Aldebrő, kh.				6 40			8 26	10 06		10 50	12 40
6,0	Aldebrő, Árpád út 79.				6 42			8 28	10 08		10 52	12 42
4,4	Feldebrő, vécsi elág.	x 4 25	5 45	6 45	6 44	▲ 6 45		8 30	10 11		10 55	12 44
3,8	Feldebrő, kh.		4 27	5 47	6 47	6 47		8 31	10 12		10 57	12 45
3,1	Feldebrő, Kossuth út 120.		4 28	5 49	6 49	6 48		8 32	10 14		10 59	12 46
1,1	Verpelét, d.beváltó		4 31	5 52	6 52	6 48	6 51	8 35	10 17		11 02	12 48
13,0	Verpelét, aut. vt.		4 34	5 55	6 55	6 51	6 55	8 40	10 20		11 05	12 51
14,0	Verpelét, újtelep		4 36	5 57	6 57	6 52	6 56	8 41	10 22		11 07	12 52
18,0	Kovács tanya	3	4 42	6 03	7 03	6 58	7 02	8 48	10 28		11 13	12 58
22,9	Egerszalók, újtelep	4	4 47	6 09	7 09	7 04	7 08	8 53	10 34		11 19	13 04
23,8	Egerszalók, aut. vt.	5 o	4 48	6 10	7 10	7 05	7 10	8 55	10 35		11 20	13 05
23,8	Egerszalók, aut. vt.		4 49	6 11	7 11	7 06	7 11	8 56	10 35		11 21	13 06
24,7	Egerszalók, Bérc út	5	4 51	6 13	7 13	7 08	7 13	8 58	10 36		11 23	13 08
25,5	Egerszalók, tető					7 09		8 59			11 24	
27,4	Egerszólatti elág. [7]		4 56	6 17	7 17	7 12	7 17	9 02	10 39		11 27	13 07
29,7	Eger, Kohány út 35.		5 01	6 22	7 22	7 17	7 22	9 07	10 42		11 32	13 12
31,1	Eger, aut. áll.	o	x 5 05	6 25	x 7 25	7 20	▲ 7 25	9 10	10 45	⊗ 11 35	13 15	13 20

KMKK Zrt. (Agria)	3456	2	3456	3456	3456	8	18	3456	12	28	22	3456
Vécs, Kossuth L. út 2.												
Vécs, Fő tér												
Kisnána, Tsz. tanya												
Kisnána, aut. vt.										19 42		
Verpelét, vá. bej. út										19 52		
Verpelét, aut. vt.										o		
Verpelét, d.beváltó												
Feldebrő, Kossuth út 120.												
Feldebrő, kh.												
Feldebrő, vécsi elág.												
Aldebrő, Árpád út 79.												
Aldebrő, kh.												
Aldebrő, isk.												
Tófalu, ÁFÉSZ	o	12 52	15 23	15 23	15 24							20 41
Tófalu, ÁFÉSZ		12 52	13 46	15 23	15 23	15 25	15 53	15 57	17 33		20 30	20 41
Aldebrő, isk.		12 53	13 48	15 25	15 25	15 26	15 54	15 59	17 35		20 32	20 42
Aldebrő, kh.		12 54	13 50	15 27	15 27	15 28	15 56	16 01	17 37		20 34	20 44
Aldebrő, Árpád út 79.		12 55	13 52	15 30	15 30	15 30	15 58	16 03	17 39		20 36	20 46
Feldebrő, vécsi elág.			13 55			15 32	16 01	16 05	16 30		20 38	20 48
Feldebrő, kh.		12 58	13 57	15 33	15 33	15 34	16 03	16 06	16 31		20 39	20 49
Feldebrő, Kossuth út 120.		12 59	13 59	15 34	15 34	15 35	16 04	16 07	16 32		20 40	20 50
Verpelét, d.beváltó			14 02			15 38	16 07	16 10	16 35		20 43	20 53
Verpelét, aut. vt.		13 02	14 05	15 39	15 40	15 41	16 10	16 15	16 37		20 45	20 55
Verpelét, újtelep			14 07		15 42	15 43	16 11	16 16	16 39		17 52	20 57
Kovács tanya	3		14 13		15 48	15 49	16 17	16 23	16 45		17 58	
Egerszalók, újtelep	4		14 19		15 54	15 54	16 23	16 28	16 50		18 04	21 07
Egerszalók, aut. vt.	5 o		14 20		15 55	15 55	16 25	16 30	16 51		18 06	21 08
Egerszalók, aut. vt.	5		14 20		15 55	15 56	16 26	16 31	16 51		18 08	21 08
Egerszalók, Bérc út			14 21		15 57	15 57	16 28	16 33	16 52		18 08	21 09
Egerszalók, tető								16 34				21 10
Egerszólatti elág. [7]			14 24		16 02	16 02	16 32	16 37	16 57		18 12	21 12
Eger, Kohány út 35.			14 27		16 07	16 07	16 37	16 42	17 02		18 17	21 17
Eger, aut. áll.	o	14 30		16 10	16 10	16 10	16 40	16 45	17 05	18 20		21 20

320

3462 Eger–Verpelét–Bükkszék–Terpes–Pétervására

3462

11	13	1	3	5	7	15	9	Km	Km	KMKK Zrt. (Agria)	12	10	4	6	2	8
6 30	10 55	10 55	13 45	15 05	17 15	17 35	0,0	0,0	Eger, aut. áll.				7 10	8 10		16 25
6 33	10 58	10 58	13 48	15 08	17 18	17 38	1,4	1,4	Eger, Koháry út 35.				7 07	8 07		
	11 03	11 03	13 53	15 13	17 23		3,7	3,7	Egerszóláti elág. [7]				7 03	8 01		
							5,6	5,6	Egerszálók, tétő							
6 41	11 07	11 07	13 57	15 17	17 24	17 45	6,4	6,4	Egerszálók, Bérc út				6 59	7 57		16 12
6 42	11 08	11 08	13 58	15 18	17 25	17 46	7,3	7,3	Egerszálók, aut. vt.				6 57	7 55		16 10
							7,3	7,3	Egerszálók, aut. vt.				6 56	7 54		16 09
6 45	11 11	11 11	14 00	15 21	17 27	17 49	8,2	8,2	Egerszálók, újtelep				6 55	7 53		16 08
	11 17	11 17	14 06	15 27	17 32		13,1	13,1	Kovács tanya				6 49	7 47		
6 56	11 23	11 23	14 12	15 33	17 38	18 00	17,1	17,1	Verpelét, újtelep				6 43	7 41		15 56
6 58	11 25	11 25	14 14	15 35	17 40	18 02	18,1	18,1	Verpelét, aut. vt.				6 41	7 39		15 55
6 59	11 29	11 29	14 15	15 36	17 40	18 03	18,1	18,1	Verpelét, aut. vt.		5 05		6 40	7 33		15 55
									Verpelét, óvoda					7 31		
									Verpelét, iskola					7 29		
7 01	11 31	11 31	14 17	15 40	17 42	18 04	19,5	19,5	Verpelét, vá. bej. út				6 38	7 26		15 53
7 05	11 36	11 36	14 21	15 45	17 47	18 07	22,8	22,8	Tarnaszentmária, sz. ib.		5 00		6 33	7 21		15 48
7 10	11 42	11 42	14 26	15 51	17 52	18 10	26,2	26,2	Kökütpuszt, lizskói elág.		4 54		6 28	7 15		
	11 45	11 45	14 29				28,6	28,6	Lizskó, gyártelep				6 23			
5 55							28,6	28,6	Lizskó, gyártelep			5 54	6 22		13 55	
									Kökütpuszt, lizskói elág.		4 54	5 50			13 51	
									Halász tanya							
									Sirok, v. mh.							
5 59									Sirok, lakótelep bej.út				6 15			
6 00									Sirok, lakótelep				6 14			
									Sirok, bükkszéki elág. [8]		4 49	5 44	6 14		13 45	
									Sirok, bükkszéki elág. [8]		4 49		6 14			
									Sirok, Petőfi út 80.		4 47		6 12			
									Bükkszéki elág. [3]		4 42		6 07			
									Bükkszék, sz. ib.		4 39					
									Bükkszék, sz. ib.		4 38					
									Bükkszéki elág. [3]		4 35		6 07			
									Ó-Szajlai elág. [2]		4 34		6 06			
									Ó-Szajla, sz. ib.		4 31					
									Ó-Szajla, sz. ib.		4 29					
									Ó-Szajlai elág. [2]		4 26		6 06			
									Terpes, sz. ib.		4 25		6 05			
									Pétervására, Homoki tanya				5 58			
									Pétervására, aut. vt.				5 55			

3469 Eger–Egerszólát

Km	Km	KMKK Zrt. (Agria)	5	7	3	29	1	31	9	11	13	15
0,0	0,0	Eger, aut. áll.	3	5 30	6 20	6 30	6 45	7 35	9 50	12 10	13 40	14 30
1,4	1,4	Eger, Koháry út 35.	4	5 33	6 23	6 33		7 38	9 53	12 13	13 43	14 33
3,7	3,7	Egerszóláti elág. [7]	5	5 38	6 28	6 38		7 43	9 58	12 18	13 48	14 38
4,4		Rózsás dűlő	5	5 40	6 30	6 40		7 45	10 00	12 20	13 50	14 40
		Egerszálók, aut. vt.										
6,4	9,1	Egerszálók, telep		5 43	6 33	6 43		7 48	10 03	12 23	13 53	14 43
10,3	13,0	Egerszólát, TSZ-tanya		5 51	6 41	6 51		7 56	10 11	12 31	14 01	14 51
11,6	14,3	Egerszólát, kh.	o	5 53	6 43	6 53	7 05	7 58	10 13	12 33	14 03	14 53

KMKK Zrt. (Agria)		39	19	35	17	21	23	25	27	33
Eger, aut. áll.	3	15 00	15 30	15 45	16 20	16 40	17 30	18 35	19 40	22 45
Eger, Koháry út 35.	4	15 03	15 33	15 48	16 23	16 43	17 33	18 38	19 43	22 48
Egerszóláti elág. [7]	5	15 08	15 38	15 53	16 28	16 48	17 38	18 43	19 48	22 53
Rózsás dűlő	5	15 10	15 40	15 55	16 30	16 50	17 40	18 45	19 50	22 55
Egerszalók, aut. vt.										
Egerszalók, telep		15 13	15 43	15 58	16 33	16 53	17 43	18 48	19 53	22 58
Egerszólát, TSZ-tanya		15 21	15 51	16 06	16 41	17 01	17 51	18 56	20 01	23 06
Egerszólát, kh.	o	15 23	15 53	16 08	16 43	17 03	17 53	18 58	20 03	23 08

Km	Km	KMKK Zrt. (Agria)	2	4	12	8	16	14	42	18	40	20	22
0,0	0,0	Egerszólát, kh.		4 42	5 02	5 57	6 02	6 45	7 12	8 12	9 12	10 52	12 47
1,3	1,3	Egerszólát, TSZ-tanya		4 44	5 04	5 59	6 04	6 47	7 14	8 14	9 14	10 54	12 49
5,2	5,2	Egerszálók, telep		4 52	5 12	6 07	6 12	6 54	7 22	8 22	9 22	11 02	12 57
7,0	7,0	Egerszálók, aut. vt.											
		Rózsás dűlő	3	4 55	5 15	6 10	6 15	6 57	7 25	8 25	9 25	11 05	13 00
7,9	10,6	Egerszóláti elág. [7]	4	4 57	5 17	6 12	6 17	6 58	7 27	8 27	9 27	11 07	13 02
9,7	12,4	Egerszálók, út	5	5 01	5 21	6 16	6 21	7 01	7 31	8 31	9 31	11 11	13 06
10,2	12,9	Eger, Koháry út 35.	5	5 02	5 22	6 17	6 22	7 02	7 32	8 32	9 32	11 12	13 07
11,6	14,3	Eger, aut. áll.	o	5 05	5 25	6 20	6 25	7 05	7 35	8 35	9 35	11 15	13 10

KMKK Zrt. (Agria)		24		26		6		28		30	10		32		34		36	38
Egerszólát, kh.		⊗ 14 07		⊗ 14 57		⊗ 15 27		⊗ 16 12		▲ 16 45	+ 16 57		○ 17 07		⊗ 17 57		⊗ 19 02	⊗ 20 42
Egerszólát, TSZ-tanya		⊗ 14 09		⊗ 14 59		⊗ 15 29		⊗ 16 14			+ 16 59		○ 17 09		⊗ 17 59		⊗ 19 04	⊗ 20 44
Egerszálók, telep		⊗ 14 17		⊗ 15 07		⊗ 15 37		⊗ 16 22			+ 17 07		○ 17 17		⊗ 18 07		⊗ 19 12	⊗ 20 52
Egerszálók, aut. vt.																		
Rózsás dűlő	3	⊗ 14 20		⊗ 15 10		⊗ 15 40		⊗ 16 25			+ 17 10		○ 17 20		⊗ 18 10		⊗ 19 15	⊗ 20 55
Egerszóláti elág. [7]	4	⊗ 14 22		⊗ 15 12		⊗ 15 42		⊗ 16 27			+ 17 12		○ 17 22		⊗ 18 12		⊗ 19 17	⊗ 20 57
Egerszálók, út	5	⊗ 14 26		⊗ 15 16		⊗ 15 46		⊗ 16 31			+ 17 16		○ 17 26		⊗ 18 16		⊗ 19 21	⊗ 21 01
Eger, Koháry út 35.	5	⊗ 14 27		⊗ 15 17		⊗ 15 47		⊗ 16 32			+ 17 17		○ 17 27		⊗ 18 17		⊗ 19 22	⊗ 21 02
Eger, aut. áll.	o	⊗ 14 30		⊗ 15 20		⊗ 15 50		⊗ 16 35		▲ 17 05	+ 17 20		○ 17 30		⊗ 18 20		⊗ 19 25	⊗ 21 05

321

3469

3470 Eger–Sirok–Recsk-Parádfürdő vá.

Km	Km	KMKK Zrt. (Agria)	3472	1046	3474	9	3472	5	3656	3476	3474	3475
0,0	0,0	Eger, aut. áll.		□ !	▲ 5 30	▲ 5 50	⊗ 5 55	⊗ 6 35		⊗ 6 45		
1,3	1,3	Eger, Dobó laktanya			5 32	5 53	5 58	6 37		6 47		
3,0	3,0	Eger, keverőtelep			5 35					6 50		
4,9	4,9	Tövisskesvölgy				5 57						
5,6	5,6	Egerbakta, tető				5 59	6 04					
8,0	8,0	Egerbakta, Egri út 14.			5 43	6 02	6 07	6 48		6 58		
8,9	8,9	Egerbakta, aut.vt.			5 44	6 03	6 08	6 49		6 59		
8,9	8,9	Egerbakta, aut.vt.			5 45	6 05	6 09	6 49		7 00		
12,9	12,9	Rábcavölgyi erdészház			5 50	6 10	6 14			7 05		
16,0	16,0	Rozsnoki völgy				6 14	6 18					
18,6	18,6	Sirok, Széchenyi út 112.				6 17	6 21					
19,5	19,5	Sirok, bükkszéki elág. [8]			5 58	6 18	6 23	7 03		7 13		
19,5	19,5	Sirok, bükkszéki elág. [8]	▲ 5 18	5 25	5 58	6 19	⊗ 6 23	6 24	⊗ 7 03	7 13		
20,4	20,4	Sirok, lakótelep					⊗ 6 25					
23,2	23,2	Liszkó, gyártelep						○				
20,2		Sirok, lakótelep bej.út	5 20	5 26	6 00	6 20	6 24			7 15		
23,7		Dallapuszta	5 24		6 05	6 24				7 20		
26,2		Recsk, Kőbánya bej.út	5 28	5 34	6 08	6 27	6 30			7 23		
27,2		Recsk, m.derecskei elág. [3]	5 31	5 36	6 10	6 28	6 32	7 12		7 25	7 50	
27,8		Recsk, OTP	▲ 5 34	5 37		6 29	⊗ 6 33	7 13			7 51	
28,1		Recsk-P.fürdő, vá.			▲ 6 30	▲ 6 30		7 14				

KMKK Zrt. (Agria)	3472	3473	3472	3476	1352	3472	3472	3656	1447	3472	3475
Eger, aut. áll.	+ 7 45	⊗ 7 50	⊗ 8 10	○ 8 35	9 00	⊗ 9 35	⊕ 9 45		□		
Eger, Dobó laktanya	7 48	7 53	8 13	8 37	9 02	9 38	9 48	9 55	9 58	10 30	
Eger, keverőtelep					9 04					10 33	
Tövisskesvölgy				8 41							
Egerbakta, tető	7 55	8 00	8 19	8 42		9 45	9 55			10 39	
Egerbakta, Egri út 14.	7 58	8 03	8 22	8 45	9 11	9 49	9 59			10 42	
Egerbakta, aut.vt.	7 59	8 04	8 23	8 46	9 13	9 50	10 00	10 08		10 43	
Egerbakta, aut.vt.	7 59	8 04	8 24	8 47	9 14	9 51	10 01	10 08		10 44	
Rábcavölgyi erdészház		8 09	8 29	8 52	9 20	9 57	10 07			10 49	
Rozsnoki völgy		8 12	8 32	8 55		10 01	10 11			10 52	
Sirok, Széchenyi út 112.	8 10	8 15	8 35	8 58		10 04	10 14			10 55	
Sirok, bükkszéki elág. [8]	8 12	8 17	8 37	9 00	9 30	10 05	10 15	10 20	10 22	10 57	
Sirok, bükkszéki elág. [8]	8 12	8 17	8 38	9 00	9 31	10 06	10 16	10 21	10 22	10 58	
Sirok, lakótelep											
Liszkó, gyártelep											
Sirok, lakótelep bej.út	8 13	⊗ 8 18	8 39		9 32	10 07	10 17	10 22	10 23	10 59	
Dallapuszta	8 18		8 42		9 36	10 12	10 22	10 26		11 02	
Recsk, Kőbánya bej.út	8 22		8 45		9 40	10 16	10 26	10 30	10 31	11 05	
Recsk, m.derecskei elág. [3]	8 24		8 47		9 41	10 18	10 28	10 33	10 33	11 06	11 35
Recsk, OTP	+ 8 25		⊗ 8 48		⊗ 10 19		⊕ 10 29	10 34		11 07	11 36
Recsk-P.fürdő, vá.							⊗ 10 35				

KMKK Zrt. (Agria)	1352	3474	3476	3471	3471	3472	3472	3474	3482	3482	1521
Eger, aut. áll.	⊗ 11 00	○ 11 00	▲ 11 30	⊗ 11 50	○ 11 50	⊗ 12 50	+ 12 50	▲ 13 10	⊗ 13 15	○ 13 30	13 50
Eger, Dobó laktanya	11 02	11 03	11 32	11 53	11 53	12 53	12 53	13 13	13 17	13 32	
Eger, keverőtelep	11 04								13 19		
Tövisskesvölgy		11 08	11 36	11 58	11 58	12 58	12 58		13 22	13 36	
Egerbakta, tető		11 10	11 37	12 00	12 00	13 00	13 00		13 23	13 37	
Egerbakta, Egri út 14.	11 11	11 14	11 40	12 03	12 03	13 03	13 03	13 24	13 26	13 40	
Egerbakta, aut.vt.	11 13	11 15	11 41	12 04	12 04	13 04	13 04	13 25	13 27	13 41	14 04
Egerbakta, aut.vt.	11 14	11 16	11 42	12 05	12 05	13 05	13 05	13 26	13 28	13 41	14 04
Rábcavölgyi erdészház	11 20	11 22	11 47	12 11	12 11	13 10	13 11		13 33	13 46	
Rozsnoki völgy		11 26	11 50	12 15	12 15				13 36	13 49	
Sirok, Széchenyi út 112.		11 29	11 53	12 18	12 18	13 16	13 18	13 39	13 39	13 52	
Sirok, bükkszéki elág. [8]	11 30	11 31	11 55	12 19	12 19	13 18	13 19	13 41	13 41	13 54	14 18
Sirok, bükkszéki elág. [8]	11 31	11 31	▲ 11 55	12 20	12 20	13 19	13 19	13 41	⊗ 13 42	○ 13 54	14 18
Sirok, lakótelep											
Liszkó, gyártelep											
Sirok, lakótelep bej.út	11 32	11 33		12 21	12 21	13 20	13 20	13 42			
Dallapuszta	11 36	11 38		12 26	12 26	13 23	13 25	13 47			
Recsk, Kőbánya bej.út	11 40	11 42		12 30	12 30	13 26	13 29	13 50			14 26
Recsk, m.derecskei elág. [3]	⊗ 11 41	○ 11 44		12 32	12 32	13 28	13 31	▲ 13 52			14 27
Recsk, OTP				⊗ 12 33	○ 12 33	⊗ 13 29	+ 13 32				
Recsk-P.fürdő, vá.											

KMKK Zrt. (Agria)	1046	3474	3471	3472	3474	3476	1352	3476	3472	3474
Eger, aut. áll.	□ !									
Eger, Dobó laktanya		⊗ 14 00	14 15	⊗ 14 45	▲ 14 45	⊗ 14 50	15 00	▲ 15 10	▲ 15 10	15 10
Eger, keverőtelep		14 03	14 18	14 47	14 48	14 52	15 02	15 12	15 12	15 13
Tövisskesvölgy		14 09	14 23		14 53	14 56	15 04	15 16		15 18
Egerbakta, tető		14 12	14 25	14 54	14 55	14 57		15 17	15 19	15 20
Egerbakta, Egri út 14.		14 16	14 29	14 57	14 59	15 00	15 11	15 20	15 22	15 24
Egerbakta, aut.vt.		14 17	14 30	14 58	15 00	15 01	15 13	15 21	15 23	15 25
Egerbakta, aut.vt.		14 19	14 31	14 58	15 01	15 01	15 14	15 21	15 23	15 26
Rábcavölgyi erdészház		14 26	14 37	15 04	15 07	15 06	15 20	15 26	15 29	15 32
Rozsnoki völgy		14 30		15 08	15 11	15 09		15 29	15 33	15 36
Sirok, Széchenyi út 112.		14 33	14 44	15 11	15 14	15 12		15 32	15 36	15 39
Sirok, bükkszéki elág. [8]	⊗ 14 32	14 34	14 46	15 12	15 16	15 13	15 30	15 34	15 38	15 41
Sirok, bükkszéki elág. [8]	14 32	14 34	14 47	15 12	15 16	⊗ 15 13	15 31	▲ 15 34	15 39	15 41
Sirok, lakótelep										
Liszkó, gyártelep										
Sirok, lakótelep bej.út	14 33	14 36	14 48	15 13	15 18		15 32		15 40	15 43
Dallapuszta		14 40	14 53	15 18	15 23		15 36		15 45	15 48
Recsk, Kőbánya bej.út		14 42	14 57	15 22	15 27		15 40		15 49	15 52
Recsk, m.derecskei elág. [3]		⊗ 14 45	14 59	15 24	▲ 15 29		15 41		15 51	15 54
Recsk, OTP	⊗ 14 43		15 00	⊗ 15 25					▲ 15 52	
Recsk-P.fürdő, vá.										

3470 Eger–Sirok–Recsk-Parádfürdő vá.

KMKK Zrt. (Agria)	1378	3482	3482	3482	3474	3472	3472	1046	1046	3476
	1378	3482	3482	3482	3474	3472	3472	1046	1046	3476
Eger, aut. áll.	15 35	15 50	15 50	16 15	16 15	16 25	16 25	16 25	16 25	16 40
Eger, Dobó lak tanya		15 52	15 52	16 17	16 18	16 28	16 28			16 42
Eger, keverőtelep				16 19						
Töviskesvölgy		15 56	15 56	16 22	16 23					16 46
Egerbakta, tető		15 57	15 57	16 23	16 25	16 34	16 34			16 47
Egerbakta, Egri út 14.		16 00	16 00	16 26	16 29	16 37	16 37			16 50
Egerbakta, aut.vt.	15 50	16 01	16 01	16 27	16 30	16 38	16 38			16 51
Egerbakta, aut.vt.	15 50	16 02	16 02	16 28	16 30	16 39	16 39			16 52
Rábcavölgyi erdőszház		16 07	16 07	16 33	16 36	16 44	16 44			16 57
Rozsnoki völgy		16 10	16 10	16 36	16 40	16 47	16 47			17 00
Sirok, Széchenyi út 112.		16 13	16 13	16 39	16 43	16 50	16 50			17 03
Sirok, bükkszéki elág. [8]	16 05	16 15	16 15	16 41	16 45	16 52	16 52	16 55		17 05
Sirok, bükkszéki elág. [8]	16 05	16 16	16 16	16 42	16 45	16 53	16 53	16 55		17 05
Sirok, lakótelep										
Liszkó, gyártelep										
Sirok, lakótelep bej.út	16 06				16 46	16 54	16 54	16 57		
Dallapuszta					16 51	16 57	16 57			
Recsk, Kőbánya bej.út	16 15				16 55	17 00	17 00	17 05		
Recsk, m.derecskei elág. [3]	16 17				16 57	17 02	17 02	17 07	17 07	17 07
Recsk, OTP	16 18				17 03		17 03	17 09	17 09	17 09
Recsk-P.fürdő, vá.										

KMKK Zrt. (Agria)	3476	3474	3472	3474	3656	1352	3482	3472	3472	3482	3472	3474
	3476	3474	3472	3474	3656	1352	3482	3472	3472	3482	3472	3474
Eger, aut. áll.	16 55	17 20	17 25	17 30		18 20	18 30	18 40	18 55	19 20	20 15	22 40
Eger, Dobó lak tanya	16 57	17 23	17 28	17 33		18 22	18 32	18 43	18 58	19 22	20 18	22 43
Eger, keverőtelep						18 24						
Töviskesvölgy	17 01	17 28	17 34	17 38			18 36	18 48		19 26	20 23	22 48
Egerbakta, tető	17 02	17 30	17 34	17 40			18 37	18 50	19 04	19 28	20 24	22 50
Egerbakta, Egri út 14.	17 05	17 34	17 37	17 44		18 31	18 40	18 53	19 07	19 31	20 27	22 54
Egerbakta, aut.vt.	17 06	17 35	17 38	17 45		18 33	18 41	18 54	19 08	19 32	20 28	22 55
Egerbakta, aut.vt.	17 07	17 35	17 39	17 45		18 34	18 42	18 55	19 09	19 33	20 29	22 55
Rábcavölgyi erdőszház	17 12	17 41	17 44	17 51		18 40	18 47	19 00	19 14	19 38	20 34	23 01
Rozsnoki völgy	17 15	17 45	17 47	17 55			18 50	19 03	19 17	19 41	20 37	23 05
Sirok, Széchenyi út 112.	17 18	17 48	17 50	17 58			18 53	19 06	19 20	19 44	20 40	23 08
Sirok, bükkszéki elág. [8]	17 20	17 50	17 52	18 00	18 10	18 50	18 55	19 08	19 22	19 46	20 42	23 10
Sirok, bükkszéki elág. [8]	17 20	17 50	17 53	18 00	18 10	18 51	18 56	19 09	19 23	19 47	20 43	23 10
Sirok, lakótelep												
Liszkó, gyártelep												
Sirok, lakótelep bej.út		18 19	17 54	18 01	18 11	18 52		19 10	19 24		20 44	23 11
Dallapuszta		18 24	17 59	18 06	18 15	18 56		19 13	19 27		20 47	23 16
Recsk, Kőbánya bej.út		18 28	18 03	18 10	18 19	19 00		19 16	19 30		20 50	23 20
Recsk, m.derecskei elág. [3]		18 30	18 05	18 12	18 22	19 01		19 18	19 32		20 52	23 22
Recsk, OTP		18 32	18 06		18 23			19 19	19 33		20 53	
Recsk-P.fürdő, vá.		18 33			18 24							

15 hetek első iskolai előadási napját megelőző munkaszüneti napokon, VI. 16-tól VIII. 31-ig naponta, naponta, de nem közlekedik XII. 24-én és 31-én

31 hetek első munkanapját megelőző napon, de nem közlekedik XII. 28-án, tanszünetben munkaszüneti napokon, A hét utolsó munkanapján és munkaszüneti napokon

3470 Recsk-Parádfürdő vá.–Sirok–Eger

Km	Km	KMKK Zrt. (Agria)	3476	3476	3472	3476	3472	3474	3472	3474	3482	8	3474
0,0		Recsk-P.fürdő, vá.											
0,3		Recsk, OTP			4 43		5 44	6 01					
0,9		Recsk, m.derecskei elág. [3]			4 44		5 46	6 03	6 18				6 33
1,9		Recsk, Kőbánya bej.út			4 47		5 48	6 05	6 20				6 35
4,4		Dallapuszta			4 50		5 51	6 08	6 25				6 40
7,9		Sirok, lakótelep bej.út			4 54		5 55	6 12	6 30				6 45
0,0		Liszkó, gyártelep											
2,8		Sirok, lakótelep											
3,7		Sirok, bükkszéki elág. [8]	4 52	4 52	4 56	5 42	5 56	6 01	6 13	6 31	6 38	6 44	6 46
8,6		3,7 Sirok, bükkszéki elág. [8]	4 52	4 52	4 56	5 42	5 57	6 01	6 13	6 31	6 40	6 46	6 46
9,5		4,6 Sirok, Széchenyi út 112.	4 53	4 53	4 58	5 44	5 59	6 04	6 15	6 34	6 42	6 48	6 49
12,1		7,2 Rozsnoki völgy	4 56	4 56		5 47	6 02	6 07	6 18	6 38	6 45	6 52	6 53
15,2		10,3 Rábcavölgyi erdőszház	5 00	5 00		5 50	6 06	6 11	6 22	6 42	6 49	6 56	6 57
19,2		14,3 Egerbakta, aut.vt.	5 07	5 07	5 10	5 57	6 11	6 16	6 27	6 48	6 56	7 02	7 03
19,2		14,3 Egerbakta, aut.vt.	5 08	5 08	5 10	5 58	6 12	6 16	6 27	6 49	6 58	7 03	7 04
20,1		15,2 Egerbakta, Egri út 14.	5 11	5 11	5 12	6 01	6 14	6 18	6 29	6 51	7 01	7 05	7 06
22,5		17,6 Egerbakta, tető	5 15	5 15		6 05	6 17	6 21	6 32	6 55	7 05	7 08	7 10
23,2		18,3 Töviskesvölgy	5 17	5 17		6 07				7 07			
25,1		20,2 Eger, keverőtelep											
26,8		21,9 Eger, Dobó lak tanya	5 22	5 22	5 22	6 12	6 22	6 27	6 37	7 02	7 12	7 13	7 17
28,1		23,2 Eger, aut. áll.	5 25	5 25	5 25	6 15	6 25	6 30	6 40	7 05	7 15	7 15	7 20

KMKK Zrt. (Agria)	3472	3472	3471	10	3474	3482	3476	3474	3482	3471	3474	1378
	3472	3472	3471	10	3474	3482	3476	3474	3482	3471	3474	1378
Recsk-P.fürdő, vá.				6 35								8 49
Recsk, OTP	6 33	6 34	6 35	6 36								8 50
Recsk, m.derecskei elág. [3]	6 34	6 36	6 37	6 37	6 46		7 35		7 42	8 26	8 52	
Recsk, Kőbánya bej.út	6 37	6 38	6 39	6 38	6 48		7 37		7 47	8 28		
Dallapuszta	6 41	6 42	6 42	6 42	6 51		7 41		7 50	8 32		
Sirok, lakótelep bej.út	6 46	6 46	6 46	6 46	6 55		7 44	7 45	7 54	8 37	9 01	
Liszkó, gyártelep												
Sirok, lakótelep												
Sirok, bükkszéki elág. [8]	6 47	6 47	6 47	6 47	6 56	7 45	7 45	7 46	7 47	7 55	8 38	9 02
Sirok, bükkszéki elág. [8]	6 48	6 48	6 47	6 48	6 56	7 46	7 46	7 46	7 47	7 57	8 39	9 02
Sirok, Széchenyi út 112.	6 50	6 50	6 49	6 49	6 59	7 48	7 48	7 48	7 49	7 59	8 41	
Rozsnoki völgy	6 53	6 54	6 52	6 52	7 02	7 51	7 51	7 51	7 52		8 44	
Rábcavölgyi erdőszház	6 58	6 58	6 56	6 56	7 06	7 55	7 55	7 55	7 56	8 06	8 48	
Egerbakta, aut.vt.	7 03	7 04	7 01	7 02	7 11	8 02	8 02	8 00	8 03	8 10	8 53	9 17
Egerbakta, aut.vt.	7 04	7 05	7 02	7 03	7 11	8 03	8 03	8 01	8 04	8 11	8 54	9 17
Egerbakta, Egri út 14.	7 06	7 07	7 04	7 05	7 13	8 06	8 06	8 03	8 06	8 13	8 56	
Egerbakta, tető	7 10	7 10	7 07	7 08	7 16	8 10	8 10	8 07	8 10	8 16	9 00	
Töviskesvölgy					7 17	8 12	8 12	8 08	8 12	8 18	9 02	
Eger, keverőtelep												
Eger, Dobó lak tanya	7 17	7 17	7 12	7 13	7 22	8 17	8 17	8 13	8 17	8 22	9 07	
Eger, aut. áll.	7 20	7 20	7 15	7 15	7 25	8 20	8 20	8 15	8 20	8 25	9 10	9 32

3470 Recsk-Parádfürdő vá.–Sirok–Eger

KMKK Zrt. (Agria)		3476	3656		1046	3472		3474	1521		3476	4		3473	3472		3476	3472
Recsk-P.fürdő, vá.			9 20		9 58	9 58												
Recsk, OTP			9 21		9 59	9 58												
Recsk, m.derecskei elág. [3]			9 23		10 00	10 00		10 15	10 43					11 56				12 06
Recsk, Kőbánya bej.út			9 24		10 02	10 03		10 17	10 44					12 01				12 08
Dallapuszta			9 28			10 06		10 20						12 04				12 11
Sirok, lakótelep bej.út		9 04	9 32		10 10	10 10		10 25						12 02	12 08			12 14
Liszko, gyártelep												11 46						12 18
Sirok, lakótelep												11 50						
Sirok, bükkszéki elág. [8]	o	9 05	9 33		10 12	10 11		10 26	10 52		10 56	11 52		12 03	12 09		12 15	12 19
Sirok, bükkszéki elág. [8]		9 05	9 34		10 12	10 12		10 26	10 52		10 56	11 53		12 03	12 10		12 15	12 20
Sirok, Széchenyi út 112.		9 07				10 15		10 28			10 57	11 55		12 05	12 13		12 17	12 23
Rozsnoki völgy		9 10				10 19		10 31			11 00	11 58		12 08	12 17		12 19	12 27
Rábcavölgyi erdészház		9 13				10 23		10 35			11 04	12 02		12 11	12 21		12 22	12 31
Egerbakta, aut.vt.	o	9 19				10 28		10 40	11 06		11 10	12 08		12 16	12 26		12 28	12 36
Egerbakta, aut.vt.		9 19				10 29		10 40	11 06		11 10	12 08		12 16	12 27		12 29	12 37
Egerbakta, Egri út 14.		9 21				10 31		10 42			11 11	12 10		12 17	12 29		12 31	12 39
Egerbakta, tető		9 25				10 35		10 45			11 15	12 13		12 20	12 33		12 35	12 43
Tövíkesvölgy		9 27				10 36		10 46			11 17			12 21			12 37	
Eger, keverőtelep																		
Eger, Dobó lak tanya		9 32				10 42		10 52			11 22	12 18		12 27	12 37		12 42	12 47
Eger, aut. áll.	o	9 35				10 45		10 55	11 20		11 25	12 20		12 30	12 40		12 45	12 50

KMKK Zrt. (Agria)		3475	3472		3474	3476		3475	1352		3656	3472		2	3476		3476	1354
Recsk-P.fürdő, vá.																		
Recsk, OTP		12 14	12 26					12 54			13 28	13 29						
Recsk, m.derecskei elág. [3]		12 15	12 28		12 41			12 55	13 05		13 30	13 31						14 04
Recsk, Kőbánya bej.út			12 30		12 43				13 06		13 31	13 33						14 05
Dallapuszta			12 34		12 46				13 10		13 34	13 36						14 09
Sirok, lakótelep bej.út			12 38		12 50	12 51			13 15		13 37	13 40						14 13
Liszko, gyártelep														13 36				
Sirok, lakótelep														13 42				
Sirok, bükkszéki elág. [8]	o		12 39		12 51	12 52		13 16			13 39	13 41			13 47		14 07	14 15
Sirok, bükkszéki elág. [8]			12 40		12 51	12 52		13 17			13 39	13 42			13 47		14 07	14 16
Sirok, Széchenyi út 112.			12 42		12 54	12 54						13 44			13 49		14 08	
Rozsnoki völgy			12 45		12 57	12 57						13 47			13 52			
Rábcavölgyi erdészház			12 49		13 01	13 00			13 26			13 51			13 55			14 26
Egerbakta, aut.vt.	o		12 54		13 06	13 07			13 31			13 56			14 02		14 20	14 32
Egerbakta, aut.vt.			12 55		13 06	13 08			13 32			13 57			14 03		14 20	14 32
Egerbakta, Egri út 14.			12 57		13 08	13 11			13 33			13 59			14 06		14 21	14 34
Egerbakta, tető			13 00		13 11	13 15						14 02			14 10		14 25	
Tövíkesvölgy			13 02			13 17									14 12		14 26	14 39
Eger, keverőtelep									13 41									14 41
Eger, Dobó lak tanya			13 07		13 17	13 22			13 43						14 17		14 32	14 43
Eger, aut. áll.	o		13 10		13 20	13 25			13 45						14 10		14 35	14 45

KMKK Zrt. (Agria)		3476	1352		3476	3472		3474	3476		1447	1046		3472	3656		3472	3474
Recsk-P.fürdő, vá.																		
Recsk, OTP						14 29						15 28		15 32	15 47		15 57	
Recsk, m.derecskei elág. [3]		14 08				14 30		14 48			15 12	15 29		15 33	15 49		15 59	16 03
Recsk, Kőbánya bej.út		14 10				14 32		14 50			15 14			15 34	15 50		16 02	16 05
Dallapuszta		14 14				14 34		14 53						15 38			16 05	16 08
Sirok, lakótelep bej.út		14 17			14 36	14 38		14 58	15 16		15 22			15 43			16 09	16 12
Liszko, gyártelep																		
Sirok, lakótelep																		
Sirok, bükkszéki elág. [8]	o	14 17	14 18		14 37	14 39		14 59	15 17		15 23			15 44			16 10	16 13
Sirok, bükkszéki elág. [8]		14 17	14 20		14 37	14 40		14 59	15 17		15 23			15 44			16 12	16 41
Sirok, Széchenyi út 112.		14 18			14 39	14 42		15 01	15 19					15 46			16 14	16 44
Rozsnoki völgy					14 42	14 46			15 22					15 49				16 47
Rábcavölgyi erdészház			14 30		14 45	14 50			15 25					15 54			16 21	16 51
Egerbakta, aut.vt.	o	14 30	14 35		14 52	14 56		15 14	15 32		15 37			16 00			16 25	16 56
Egerbakta, aut.vt.		14 30	14 36		14 53	14 57		15 15	15 33		15 37			16 00			16 26	16 56
Egerbakta, Egri út 14.		14 31	14 37		14 56	14 59		15 16	15 36					16 02			16 28	16 58
Egerbakta, tető		14 35			15 00	15 02			15 40					16 05			16 31	17 01
Tövíkesvölgy		14 36			15 02	15 03			15 42								16 33	17 02
Eger, keverőtelep			14 45															
Eger, Dobó lak tanya		14 42	14 48		15 07	15 07		15 27	15 47		15 47			16 12			16 37	17 07
Eger, aut. áll.	o	14 45	14 50		15 10	15 10		15 30	15 50		15 50			16 15			16 40	17 10

KMKK Zrt. (Agria)		1352	3476	3472	3482		3656	3482	3472	3656	3472		1352	1352	1046	3474	3472
Recsk-P.fürdő, vá.																	
Recsk, OTP				16 29		17 26		17 46	17 56	17 57	18 02				19 37	20 31	21 42
Recsk, m.derecskei elág. [3]		16 05		16 31		17 28		17 48	17 59	18 03			18 05	19 15	19 38	20 33	21 44
Recsk, Kőbánya bej.út		16 06		16 33		17 29		17 50	18 00	18 06			18 06	19 16	19 41	20 36	21 45
Dallapuszta		16 10		16 36		17 33		17 53		18 09			18 10	19 20	19 49	20 36	21 48
Sirok, lakótelep bej.út		16 15	16 18	16 40		17 37		17 57		18 13			18 15	19 25	19 50	20 40	21 52
Liszko, gyártelep																	
Sirok, lakótelep																	
Sirok, bükkszéki elág. [8]	o	16 16	16 19	16 41	16 57	17 38	17 46	17 58		18 14			18 16	19 26	19 50	20 41	21 53
Sirok, bükkszéki elág. [8]		16 17	16 19	16 42	16 58	17 39	17 48	17 58		18 15			18 17	19 27		20 41	
Sirok, Széchenyi út 112.		16 21	16 44	17 00			17 50	18 00		18 17						20 44	
Rozsnoki völgy		16 24	16 47	17 03			17 53	18 03		18 21						20 47	
Rábcavölgyi erdészház		16 26	16 28	16 51	17 07		17 57	18 07		18 25			18 26	19 36		20 51	
Egerbakta, aut.vt.	o	16 31	16 34	16 56	17 13		18 03	18 12		18 29			18 31	19 41		20 56	
Egerbakta, aut.vt.		16 32	16 34	16 57	17 14		18 04	18 12		18 30			18 32	19 42		20 56	
Egerbakta, Egri út 14.		16 33	16 36	16 59	17 16		18 06	18 14		18 32			18 33	19 43		20 58	
Egerbakta, tető			16 40	17 02	17 20		18 10	18 17		18 35						21 01	
Tövíkesvölgy			16 42		17 22		18 12	18 18		18 36						21 02	
Eger, keverőtelep		16 41						18 20					18 41	19 51			
Eger, Dobó lak tanya		16 43	16 47	17 07	17 27		18 17	18 22		18 42			18 43	19 53		21 07	
Eger, aut. áll.	o	16 45	16 50	17 10	17 30		18 20	18 25		18 45			18 45	19 55		21 10	

16 hetek első iskolai előadási napját megelőző munkaszüneti napokon, 16-tól VIII. 31-ig naponta, 18 naponta, de nem közlekedik XII. 25. és I. 1-jén

16 hetek első munkanapját megelőző napon, de nem közlekedik XII. 28-án, 18 A hét utolsó munkanapján és munkaszüneti napokon

3471 Eger–Parád–Mátraháza–Gyöngyös

	1	3	1521	5	1378	Km	KMKK Zrt. (Agria)	2	6	1378	1521
			□		□					□	□
	11 50	11 50	13 50	14 15	15 35	0,0	Eger, aut. áll.	7 15	8 25	9 32	11 20
	11 53	11 53		14 18		1,3	Eger, Dobó laktanya	7 12	8 22		
	11 55	11 55		14 20		2,0	Eger, Baktai-úti kórház	7 11	8 21		
	11 58	11 58		14 23		4,9	Tóviskesvölgy		8 18		
	12 00	12 00		14 25		5,6	Egerbakta, tető	7 07	8 16		
	12 03	12 03		14 29		8,0	Egerbakta, Egri út 14.	7 04	8 13		
	12 04	12 04	14 04	14 30	15 50	8,9	Egerbakta, aut.vt.	7 02	8 11	9 17	11 06
	12 05	12 05	14 04	14 31	15 50	8,9	Egerbakta, aut.vt.	7 01	8 10	9 17	11 06
	12 11	12 11		14 37		12,9	Rábcavölgyi erdészház	6 56	8 06		
	12 15	12 15				16,0	Rozsnoki völgy	6 52			
	12 18	12 18		14 44		18,6	Sirok, Széchenyi út 112.	6 49	7 59		
	12 19	12 19	14 18	14 46	16 05	19,5	Sirok, bükkszéki elág. [8]	6 47	7 57	9 02	10 52
	12 20	12 20	14 18	14 47	16 05	19,5	Sirok, bükkszéki elág. [8]	6 47	7 55	9 02	10 52
	12 21	12 21		14 48	16 06	20,2	Sirok, lakótelep bej.út	6 46	7 54	9 01	
	12 26	12 26		14 53		23,7	Dallapuszta	6 42	7 50		
	12 30	12 30	14 26	14 57	16 15	26,2	Recsk, Kőbánya bej.út	6 39	7 47	8 52	10 44
	12 32	12 32	14 27	14 59	16 17	27,2	Recsk, m.derecskei elág. [3]	6 37	7 44	8 50	10 43
	12 32	12 32	14 27	14 59	16 17	27,2	Recsk, m.derecskei elág. [3]	6 37	7 44	8 50	10 43
	12 33	12 33		15 00	16 18	27,8	Recsk, OTP	6 35	7 42	8 49	
	12 35	12 35		15 02		28,3	Recsk, Kossuth út 45.	6 33	7 40		
	12 36	12 36		15 03	16 20	29,3	Recsk, Ércbánya bej. út	6 32	7 39	8 47	
	12 39	12 39	14 33	15 07	16 23	31,5	Parádfürdő, aut.vt.	6 29	7 36	8 44	10 37
	12 39	12 39	14 34	15 07	16 24	31,5	Parádfürdő, aut.vt.	6 28	7 36	8 43	10 36
	12 40	12 40		15 09	16 26	32,2	Parád, Palóc fogadó	6 27	7 34	8 41	
	12 42	12 42	14 36	15 11	16 28	32,8	Parád, sz. ib.	6 26	7 33	8 39	10 34
	12 43	12 43		15 12		33,3	Parád, Fáy isk.	6 25	7 32		
	12 44	12 44	14 38	15 13	16 30	33,8	Parád, ÁFÉSZ	6 24	7 31	8 37	10 32

	1	3	1521	5	1378	Km	KMKK Zrt. (Agria)	2	6	1378	1521
			□		□					□	□
	12 45	12 45	14 38	15 15	16 31	33,8	Parád, ÁFÉSZ	6 23	7 26	8 35	10 32
	12 50	12 50				34,0	0,0 Parád, bodonyi elág. [3]				
	12 52	12 52					1,9 Bodony, újtelep				
	12 53	12 53					2,4 Bodony, sz. ib.				
	12 55	12 55					2,4 Bodony, sz. ib.				
	13 00	13 00		15 16		34,0	1,9 Bodony, újtelep				
	13 03	13 03		15 19		34,4	0,0 Parád, bodonyi elág. [3]	6 22	7 25		
	13 04	13 04	14 43	15 20	16 35	37,3	Parád, Kossuth út 44.	6 19	7 22		
	13 05	13 05		15 21			Fényespusztai elág. [2]	6 18	7 21	8 31	10 27
	13 06	13 06		15 22			0,0 0,0 Parádsasvári elág. [1]	6 17	7 20		
	13 07	13 07		15 23			0,3 0,3 Parádsasvár, csevice				
	13 08	13 08		15 24			1,0 Parádsasvár, Kossuth út	6 15	7 18		
	13 09	13 09		15 25			1,2 1,2 Parádsasvár, üveggyár	6 15	7 18		
	13 10	13 10	14 43	15 26	16 35	37,3	Parádsasvár, Kossuth út		7 17		
	13 23	13 23	14 51	15 39	16 47	44,5	0,3 0,3 Parádsasvár, csevice		7 16	8 31	10 27
	13 26	13 26	14 53	15 42	16 49	45,8	0,0 0,0 Parádsasvári elág. [1]		7 15	8 31	10 27
	13 28	13 28	14 55	15 44	16 52	46,8	M.háza, Vörösmarty t.ház		7 05	8 19	10 19
	13 30		15 00	15 45	16 53	46,8	Mátraháza, Honvéd üdülő		7 03	8 17	10 17
	13 32		15 02	15 47	16 56	47,9	Mátraháza, aut. áll.	6 01	7 01	8 15	10 15
	13 35		15 05	15 50	16 59	49,3	Mátraháza, aut. áll.		7 00	7 58	10 00
	13 39		15 11	15 54	17 04	51,8	Mátraháza, Szanatórium		6 58	7 57	9 58
	13 40		15 15	15 59	17 10	54,8	Mátraháza, MÁV üdülő		6 55	7 53	9 55
	13 45			16 00	17 10	54,8	Sástó		6 50	7 49	9 49
	13 47			16 01	17 11	55,3	Mátrafüred, aut.vt.		6 43	7 43	9 45
	13 48			16 03		56,8	Mátrafüred, aut.vt.		6 39	7 42	9 45
	13 50			16 06		58,3	Mátrafüred, Erdész út		6 37		
				16 09		59,3	Gyöngyössolymosi elág.		6 33		9 38
				16 10		60,2	Gyöngyös, Kollégium		6 32	7 37	9 37
						60,7	Gyöngyös, Főiskola		6 31		
						61,4	Gyöngyös, Mátrai úti ÁBC		6 30		
							Gyöngyös, aut. áll.			7 35	9 35

Az 5 és 6 számú járatokat a KMKK Zrt. (Mátra) közlekedteti.

3472 Eger–Sirok–Parád–Parádsasvár

Km	KMKK Zrt. (Agria)		33	1046	3656		3656	37	3656		3656	39	1		3656	9	3	3656
0,0	Eger, aut. áll.			5 18	5 25		6 23					7 45	8 10			9 35	9 45	
1,3	Eger, Dobó lak tanya			5 20	5 26		6 24					7 48	8 13			9 38	9 48	
2,0	Eger, Baktai -úti kórház			5 24								7 50	8 15			9 40	9 50	
3,0	Eger, keverőtelep	3																
4,9	Tövískesvölgy	4																
5,6	Egerbakt, tető	7										7 55	8 19			9 45	9 55	
8,0	Egerbakt, Egri út 14.	0										7 58	8 22			9 49	9 59	
8,9	Egerbakt, aut.vt.	o										7 59	8 23			9 50	10 00	
8,9	Egerbakt, aut.vt.											7 59	8 24			9 51	10 01	
12,9	Rábcavölgyi erdőszház												8 29			9 57	10 07	
16,0	Rozsnoki völgy												8 32			10 01	10 11	
18,6	Sirok, Széchenyi út 112.											8 10	8 35			10 04	10 14	
19,5	Sirok, bükkszéki elág. [8]	o										8 12	8 37			10 05	10 15	10 20
19,5	Sirok, bükkszéki elág. [8]			5 18	5 25		6 23					8 12	8 38			10 06	10 16	10 21
20,2	Sirok, lakótelep bej.út			5 20	5 26		6 24					8 13	8 39			10 07	10 17	10 22
23,7	Dallapuszta			5 24								8 18	8 42			10 12	10 22	10 26
26,2	Recsk, Kőbánya bej.út			5 28	5 34		6 30					8 22	8 45			10 16	10 26	10 30
27,2	Recsk, m.derecskei elág. [3]			5 31	5 36		6 32	7 12				8 24	8 47			10 18	10 28	10 33
27,8	Recsk, OTP			5 34	5 37		6 33	7 13				8 25	8 48			10 19	10 29	10 34
27,9	0,0 Recsk-P.fürdő, vá. bej. út	o																
0,2	Recsk-P.fürdő, vá.																	10 35
0,2	Recsk-P.fürdő, vá.																	10 35
27,9	0,0 Recsk-P.fürdő, vá. bej. út																	
28,3	Recsk, Kossuth út 45.			5 36	5 41		6 35	7 17				8 27	8 50			10 21	10 31	10 37
29,3	Recsk, Ércbánya bej. út			5 38	5 42		6 36	7 18				8 29	8 51			10 22	10 32	10 38
31,5	Parádfürdő, aut.vt.	o		5 41	5 45		6 39	7 22				8 32	8 54			10 25	10 35	10 40
31,5	Parádfürdő, aut.vt.			5 42	5 50		6 20	6 39	7 24		8 05	8 32	8 55		9 55	10 26	10 36	10 40
32,2	Parád, Palóc fogadó	3		5 44	5 52		6 21	6 41	7 26		8 06	8 33	8 57		9 56	10 28	10 38	10 41
32,8	Parád, sz. ib.	5		5 45	5 55		6 22	6 43	7 28		8 07	8 35	8 59		9 57	10 30	10 40	10 42
33,3	Parád, Fáy isk.	6		5 46	5 56		6 23	6 44	7 29		8 08	8 36	9 00		9 58	10 31	10 41	10 43
33,7	0,0 Parád, parádhutai elág.	5																
2,3	P.huta, harangláb	o																
2,3	P.huta, harangláb																	
33,7	0,0 Parád, parádhutai elág.																	
33,8	Parád, ÁFESZ	o		5 47	5 58		6 24	6 45	7 30		8 09	8 37	9 01		9 59	10 42	10 42	10 44
33,8	Parád, ÁFESZ			5 47	5 58	6 00	6 25	6 45	7 31		8 10	8 37	9 03		10 00	10 43	10 43	10 44
34,0	0,0 Parád, bodonyi elág. [3]																	
1,9	Bodony, újtelep	o				6 05												
2,4	Bodony, sz. ib.					6 07			7 38									
2,4	Bodony, sz. ib.																	
1,9	Bodony, újtelep																	
34,0	0,0 Parád, bodonyi elág. [3]																	
34,4	Parád, Kossuth út 44.			5 48	5 59		6 26	6 47			8 11	8 38	9 05		10 01	10 58	10 58	10 45
36,6	Fényespusztai elág. [2]			5 51	6 02		6 29	6 50			8 14	8 41	9 08		10 04	11 01	11 01	10 48
37,3	Parádsasvári elág. [1]			5 52	6 04		6 30	6 51			8 15	8 42	9 09		10 05	11 02	11 02	10 49
37,6	Parádsasvár, csevice			5 53				6 52				8 43	9 10			11 03	11 03	
38,3	Parádsasvár, Kossuth út											8 44	9 11			11 04	11 04	
38,5	Parádsasvár, üveggyár	o		5 55			6 54				8 45	9 12			11 05	11 05		

KMKK Zrt. (Agria)		1447	3656	3656	5		3656	3471	3471	7	31		1515	1521	1046	3471	11	
		9 55			10 30		11 50	11 50	12 50	12 50			13 50			14 15	14 45	
Eger, aut. áll.		9 58			10 33		11 53	11 53	12 53	12 53						14 18	14 47	
Eger, Dobó laktanya							11 55	11 55	12 55	12 55						14 20	14 49	
Eger, Baktai -úti kórház	3																	
Eger, keverőtelep	4																	
Töviskesvölgy	7				10 39		11 58	11 58	12 58	12 58						14 23		
Egerbakta, tető	0				10 42		12 00	12 00	13 00	13 00						14 25	14 54	
Egerbakta, Egri út 14.					10 43		12 03	12 03	13 03	13 03						14 29	14 57	
Egerbakta, aut.vt.	o	10 08			10 43		12 04	12 04	13 04	13 04			14 04			14 30	14 58	
Egerbakta, aut.vt.		10 08			10 44		12 05	12 05	13 05	13 05			14 04			14 31	14 58	
Rábcavölgyi erdőszház					10 49		12 11	12 11	13 10	13 11						14 37	15 04	
Rozsnoki völgy					10 52		12 15	12 15									15 08	
Sírok, Széchenyi út 112.					10 55		12 18	12 18	13 16	13 18						14 44	15 11	
Sírok, bükkszéki elág. [8]	o	10 22			10 57		12 19	12 19	13 18	13 19			14 18	14 32		14 46	15 12	
Sírok, bükkszéki elág. [8]		10 22			10 58		12 20	12 20	13 19	13 19			14 18	14 32		14 47	15 12	
Sírok, lakótelep bej.út		10 23			10 59		12 21	12 21	13 20	13 20						14 48	15 13	
Dallapuszta					11 02		12 26	12 26	13 23	13 25						14 53	15 18	
Recsk, Kőbánya bej.út					11 05		12 30	12 30	13 26	13 29			14 26	14 40		14 57	15 22	
Recsk, m.derecskei elág. [3]		10 33			11 06		12 32	12 32	13 28	13 31			14 27	14 42		14 59	15 24	
Recsk, OTP					11 07		12 33	12 33	13 29	13 32						15 00	15 25	
Recsk-P.fürdő, vá. bej. út	o																	
Recsk-P.fürdő, vá.			10 35	10 35		12 05												
Recsk-P.fürdő, vá. bej. út																		
Recsk, Kossuth út 45.			10 37	10 37	11 08	12 07	12 35	12 35	13 31	13 34					14 46	15 02	15 27	
Recsk, Ércbánya bej. út			10 38	10 38	11 09	12 08	12 36	12 36	13 32	13 35					14 47	15 03	15 28	
Parádfürdő, aut.vt.	o		10 40	10 40	11 12	12 10	12 39	12 39	13 35	13 38			14 33	14 50	15 07	15 31		
Parádfürdő, aut.vt.			10 40	10 40	11 13	12 10	12 39	12 39	13 35	13 38		14 00	14 34	14 55	15 07	15 31		
Parád, Palóc fogadó	3		10 41	10 41	11 15	12 11	12 40	12 40	13 36	13 39					14 57	15 09	15 33	
Parád, sz. ib.	5		10 42	10 42	11 17	12 12	12 42	12 42	13 38	13 41			14 36	15 00	15 11	15 35		
Parád, Fáy isk.	5		10 43	10 43		12 13	12 43	12 43	13 39	13 42					15 01	15 12	15 36	
Parád, parádhutai elág.	o								13 40									
P.huta, harangláb									13 44									
P.huta, harangláb									13 45									
Parád, parádhutai elág.	o																	
Parád, ÁFESZ			10 44	10 44	11 19	12 14	12 44	12 44	13 49	13 43		14 04	14 38	15 03	15 13	15 37		
Parád, ÁFESZ			10 45	10 45	11 21	12 15	12 45	12 45	13 50	13 43		14 04	14 38	15 03	15 15	15 40		
Parád, bodonyi elág. [3]																		
Bodony, újtelep	o						12 50	12 50		13 48							15 45	
Bodony, sz. ib.							12 52	12 52		13 50							15 47	
Bodony, sz. ib.							12 53	12 53		13 51								
Bodony, újtelep							12 55	12 55		13 53								
Parád, bodonyi elág. [3]																		
Parád, Kossuth út 44.			10 46	10 46	11 22	12 16	13 00	13 00	13 52	13 58					15 04	15 16		
Fényespusztai elág. [2]			10 48	10 48	11 25	12 18	13 03	13 03	13 55	14 01						15 19		
Parádsasvári elág. [1]			10 49	10 49	11 26	12 19	13 04	13 04	13 56	14 02		14 08	14 43	15 09		15 20		
Parádsasvár, csevice					11 27		13 05	13 05	13 57	14 03						15 21		
Parádsasvár, Kossuth út							13 06	13 06	13 58	14 04						15 22		
Parádsasvár, üvegqvár	o				11 29		13 07	13 07	13 59	14 05						15 23		

3472 Parádsasvár–Parád–Sirok–Eger

KMKK Zrt. (Agria)		1046	1521	3656	10	4	1515	12	3656	14	24	1447	36	1046
		□ !	□				□					□		
Parádsasvár, üveggyár					○ 11 21	⊗ 11 21		+ 11 45		13 09	○ 14 00			
Parádsasvár, csevice					11 23	11 23		11 47		13 11	14 01			
Parádsasvári elág. [1]		⊗ 9 42	10 27	⊗ 11 21	11 24	11 24	11 36	11 48	13 09	13 12	14 02		⊗ 15 12	
Fényespusztai elág. [2]		9 43		11 22	11 25	11 25		11 49	13 10	13 15	14 03		15 13	
Parád, Kossuth út 44.		9 46		11 25	11 28	11 28		11 52	13 13	13 16	14 06		15 16	
Parád, bodonyi elág. [3]					11 29	11 29		11 53			14 07			
Bodony, újtelep	3				11 32	11 32		11 56			14 10			
Bodony, sz. ib.	5				11 34	11 34		11 58			14 11			
Bodony, sz. ib.	6				11 36	11 36		11 59			14 12			
Bodony, újtelep	5				11 38	11 38		12 01			14 14			
Parád, bodonyi elág. [3]														
Parád, ÁFESZ	○	9 47	10 32	11 27	11 42	11 42	11 41	12 05	13 15	13 17	14 18			15 17
Parád, ÁFESZ		9 47	10 32	11 28	11 44	11 44	11 41	12 05	13 16	13 18	14 19		⊗ 15 13	15 17
Parád, parádhutai elág.														
P.huta, harangláb	○					11 49		12 10					15 17	
Parád, parádhutai elág.						11 50		12 11					15 18	
Parád, Fáy isk.					11 45	11 55		12 16	13 17				15 22	
Parád, sz. ib.		9 49	10 34	11 30	11 46	11 56		12 17	13 18	13 19	14 21		15 24	15 19
Parád, Palóc fogadó		9 50		11 31	11 47	11 57		12 18	13 19	13 20	14 22		15 25	15 20
Parádfürdő, aut.vt.	○	9 51	10 36	11 33	11 49	11 59	11 45	12 20	13 21	13 22	14 23		15 27	15 21
Parádfürdő, aut.vt.		9 52	10 37	11 34	11 50	12 00		12 20	13 21	13 23	14 24		15 27	15 22
Recsk, Ércbánya bej. út		9 55		11 37	11 53	12 03		12 23	13 24	13 26	14 27		15 30	15 25
Recsk, Kossuth út 45.		9 57		11 38	11 54	12 04		12 24	13 25	13 27	14 28		15 31	15 27
Recsk-P.fürdő, vá. bej. út				⊗ 11 40										
Recsk-P.fürdő, vá.	○													
Recsk-P.fürdő, vá. bej. út														
Recsk, OTP		9 58			11 56	12 06		12 26	13 28	13 29	14 29		15 32	15 28
Recsk, m.derecskei elág. [3]		9 59	10 43		11 58	12 08		12 28	13 30	13 31	14 30	⊗ 15 12	15 33	15 29
Recsk, Kőbánya bej.út		10 02	10 44		12 01	12 11		12 30	13 31	13 33	14 32	15 14	15 34	
Dallapuszta					12 04	12 14		12 34	13 34	13 36	14 34		15 38	
Sirok, lakótelep bej.út		10 10			12 08	12 18		12 38	13 37	13 40	14 38	15 22	15 43	
Sirok, bükkszéki elág. [8]	○	10 12	10 52		12 09	12 19		12 39	13 39	13 41	14 39	15 23	15 44	
Sirok, bükkszéki elág. [8]	3	⊗ 10 12	10 52		12 10	12 20		12 40	13 39	13 42	14 40	15 23	15 44	
Sirok, Széchenyi út 112.	4				12 13	12 23		12 42		13 44	14 42		15 46	
Rozsnoki völgy	7				12 17	12 27		12 45		13 47	14 46		15 49	
Rábcavölgyi erdészház	0				12 21	12 31		12 49		13 51	14 50		15 54	
Egerbakta, aut.vt.	○		11 06		12 26	12 36		12 54		13 56	14 56	15 37	16 00	
Egerbakta, aut.vt.			11 06		12 27	12 37		12 55		13 57	14 57	15 37	16 00	
Egerbakta, Egri út 14.					12 29	12 39		12 57		13 59	14 59		16 02	
Egerbakta, tető					12 33	12 43		13 00		14 02	15 02		16 05	
Tövíkesvölgy								13 02			15 03			
Eger, keverőtelep														
Eger, Baktai -úti kórház					12 36	12 46		13 05			15 06		16 10	
Eger, Dobó lak tanya					12 37	12 47		13 07		14 07	15 07	15 47	16 12	
Eger, aut. áll.	○		11 20		○ 12 40	⊗ 12 50		+ 13 10		14 10	○ 15 10	⊗ 15 50	⊗ 16 15	

KMKK Zrt. (Agria)		3656	2	18	3656	22	3656	20	1046	1046	34
									□ !	□ !	
Parádsasvár, üveggyár			+ 15 35			⊗ 17 29					⊗ 21 25
Parádsasvár, csevice			15 37			17 31					21 27
Parádsasvári elág. [1]		15 28	15 38		⊗ 17 01	17 32	17 41		19 14	⊗ 20 10	21 28
Fényespusztai elág. [2]		15 30	15 39			17 33	17 42		19 16	20 11	21 29
Parád, Kossuth út 44.		15 33	15 42		17 06	17 36	17 44		19 19	20 14	21 32
Parád, bodonyi elág. [3]											
Bodony, újtelep	3										
Bodony, sz. ib.	5										
Bodony, sz. ib.	6							+ 17 40			
Bodony, újtelep	5							17 42			
Parád, bodonyi elág. [3]											
Parád, ÁFESZ	○	15 34	15 43		17 07	17 37	17 45	17 47	19 20	20 15	21 33
Parád, ÁFESZ		15 35	15 46		17 08	17 37	17 46	17 49	19 20	20 15	21 33
Parád, parádhutai elág.											
P.huta, harangláb	○			⊗ 16 11							
Parád, parádhutai elág.				16 16							
Parád, Fáy isk.		15 36	15 47	16 17	17 09		17 47		19 22	20 16	21 34
Parád, sz. ib.		15 37	15 48	16 18	17 11	17 38	17 48	17 51	19 23	20 17	21 35
Parád, Palóc fogadó		15 38	15 49	16 19	17 12	17 39	17 49	17 52	19 26	20 19	21 36
Parádfürdő, aut.vt.	○	15 40	15 51	16 21	17 14	17 40	17 50	17 54	19 28	20 21	21 36
Parádfürdő, aut.vt.		15 41	15 51	16 23	17 19	17 40	17 51	17 56	19 31	20 21	21 36
Recsk, Ércbánya bej. út		15 43	15 54	16 26	17 22	17 43	17 53	17 59	19 34	20 23	21 39
Recsk, Kossuth út 45.		15 44	15 55	16 27	17 23	17 44	17 54	18 00	19 35	20 24	21 40
Recsk-P.fürdő, vá. bej. út											
Recsk-P.fürdő, vá.	○	15 46					17 56			⊗ 20 25	
Recsk-P.fürdő, vá.		15 46					17 56				
Recsk-P.fürdő, vá. bej. út											
Recsk, OTP		15 47	15 57	16 29	17 26	17 46	17 57	18 02	19 37		21 42
Recsk, m.derecskei elág. [3]		15 49	15 59	16 31	17 28	17 48	17 59	18 03	19 38		21 44
Recsk, Kőbánya bej.út		15 50	16 02	16 33	17 29	17 50	18 00	18 06	19 41		21 45
Dallapuszta			16 05	16 36	17 33	17 53		18 09			21 48
Sirok, lakótelep bej.út			16 09	16 40	17 37	17 57		18 13	19 49		21 52
Sirok, bükkszéki elág. [8]	○		16 10	16 41	17 38	17 58		18 14	19 50	⊗ 21 53	
Sirok, bükkszéki elág. [8]	3		16 12	16 42	⊗ 17 39	17 58		18 15			
Sirok, Széchenyi út 112.	4		16 14	16 44		18 00		18 17			
Rozsnoki völgy	7			16 47		18 03		18 21			
Rábcavölgyi erdészház	0		16 21	16 51		18 07		18 25			
Egerbakta, aut.vt.	○		16 25	16 56		18 12		18 29			
Egerbakta, aut.vt.			16 26	16 57		18 12		18 30			
Egerbakta, Egri út 14.			16 28	16 59		18 14		18 32			
Egerbakta, tető			16 31	17 02		18 17		18 35			
Tövíkesvölgy			16 33			18 18		18 36			
Eger, keverőtelep						18 20					
Eger, Baktai -úti kórház			16 36	17 06		18 21		18 40			
Eger, Dobó lak tanya			16 37	17 07		18 22		18 42			
Eger, aut. áll.	○		+ 16 40	⊗ 17 10		⊗ 18 25		+ 18 45			

⊗ VI. 15-ig, valamint IX. 1-jétől munkanapokon, ⊗ VI. 16-tól VIII. 31-ig naponta, ⊗ naponta, de nem közlekedik XII. 24-én és 31-én

⊗ naponta, de nem közlekedik XII. 25. és I. 1-jén, ⊗ hetek első munkanapját megelőző napon, de nem közlekedik XII. 28-án

⊗ A hét utolsó munkanapján és munkaszüneti napokon

Km	KMKK Zrt. (Agria)					1
0,0	Eger, aut. áll.					⊗ 7 50
1,3	Eger, Dobó laktanya					7 53
4,9	Töviskesvölgy					
5,6	Egerbakta, tető					8 00
8,0	Egerbakta, Egri út 14.					8 03
8,9	Egerbakta, aut.vt.	○				8 04
8,9	Egerbakta, aut.vt.					8 04
12,9	Rábcavölgyi erdőszház					8 09
16,0	Rozsnoki völgy					8 12
18,6	Sirok, Széchenyi út 112.					8 15
19,5	Sirok, bükkszéki elág. [8]	○				8 17
19,5	Sirok, bükkszéki elág. [8]					8 17
20,2	Sirok, lakótelep bej.út					8 18
22,1	Sirok, v. mh.					8 20
23,9	Kőútpuszta, liskói elág.					8 23
27,3	Tarnaszentmária, sz. ib.					8 28
30,6	Verpelét, vá. bej. út					8 33
32,0	Verpelét, aut. vt.	○				8 35
32,0	Verpelét, aut. vt.					8 36
33,1	Verpelét, d.beváltó					8 38
35,1	Feldebrő, Kossuth út 120.					8 41
35,8	Feldebrő, kh.	○				8 42
35,8	Feldebrő, kh.					8 42
36,4	Feldebrő, vécsi elág.					8 43
38,0	Aldebrő, Árpád út 79.					8 45
39,1	Aldebrő, kh.					8 47
39,9	Aldebrő, isk.					8 49
40,8	Tófalu, ÁFÉSZ					8 50
42,8	Kápolna, aut. vt.	○				8 53
42,8	Kápolna, aut. vt.					8 55
51,8	Kerecsend, aut. vt.					9 04
52,7	Kerecsend, F.abonyi út 75.					9 06
56,1	Pusztaszikszó, ÁG.					9 10
58,4	Füzesabony, Pikopack					9 13
59,5	Füzesabony, Erősítő üzem					9 15
61,1	Füzesabony, vá. bej. út					9 18
62,3	Füzesabony, vá.	○				⊗ 9 20

3473 Füzesabony–Kápolna–Verpelét–Sirok–Eger

Km	KMKK Zrt. (Agria)					2
0,0	Füzesabony, vá.					⊗ 11 00
1,2	Füzesabony, vá. bej. út					11 02
2,8	Füzesabony, Erősítő üzem					11 05
3,9	Füzesabony, Pikopack					11 07
6,2	Pusztaszikszó, ÁG.					11 10
9,6	Kerecsend, F.abonyi út 75.					11 14
10,5	Kerecsend, aut. vt.					11 16
19,5	Kápolna, aut. vt.	○				11 25
19,5	Kápolna, aut. vt.					11 27
21,5	Tófalu, ÁFÉSZ					11 30
22,4	Aldebrő, isk.					11 31
23,2	Aldebrő, kh.					11 33
24,3	Aldebrő, Árpád út 79.					11 35
25,9	Feldebrő, vécsi elág.					11 37
26,5	Feldebrő, kh.	○				11 38
26,5	Feldebrő, kh.					11 38
27,2	Feldebrő, Kossuth út 120.					11 39
29,2	Verpelét, d.beváltó					11 42
30,3	Verpelét, aut. vt.	○				11 44
30,3	Verpelét, aut. vt.					11 45
31,7	Verpelét, vá. bej. út					11 47
35,0	Tarnaszentmária, sz. ib.					11 52
38,4	Kőútpuszta, liskói elág.					11 57
40,2	Sirok, v. mh.					12 00
42,1	Sirok, lakótelep bej.út					12 02
42,8	Sirok, bükkszéki elág. [8]	○				12 03
42,8	Sirok, bükkszéki elág. [8]					12 03
43,7	Sirok, Széchenyi út 112.					12 05
46,3	Rozsnoki völgy					12 08
49,4	Rábcavölgyi erdőszház					12 11
53,4	Egerbakta, aut.vt.	○				12 16
53,4	Egerbakta, aut.vt.					12 16
54,3	Egerbakta, Egri út 14.					12 17
56,7	Egerbakta, tető					12 20
57,4	Töviskesvölgy					12 21
61,0	Eger, Dobó laktanya					12 27
62,3	Eger, aut. áll.	○				⊗ 12 30

3474 Eger–Sirok–Mátraballa–Pétervására

Km	Km	KMKK Zrt. (Agria)	19	11	1352	1447	1352	3	13
0,0	0,0	Eger, aut. áll.	▲ 5 30	⊗ 6 45	9 00	⊗ 9 55	⊗ 11 00	○ 11 00	▲ 13 10
1,3	1,3	Eger, Dobó lak tanya	5 32	6 47	9 02	9 58	11 02	11 03	13 13
2,0	2,0	Eger, Baktai -úti kórház	5 34	6 49			11 02	11 05	13 15
3,0	3,0	Eger, keverőtelep	5 35	6 50	9 04		11 04		
4,9	4,9	Tövisskesvölgy						11 08	
5,6	5,6	Egerbakta, tető						11 10	
8,0	8,0	Egerbakta, Egri út 14.	5 43	6 58	9 11		11 11	11 14	13 24
8,9	8,9	Egerbakta, aut.vt.	5 44	6 59	9 13	10 08	11 13	11 15	13 25
8,9	8,9	Egerbakta, aut.vt.	5 45	7 00	9 14	10 08	11 14	11 16	13 26
12,9	12,9	Rábcavölgyi erdőszház	5 50	7 05	9 20		11 20	11 22	
16,0	16,0	Rozsnoki völgy						11 26	
18,6	18,6	Sirok, Széchenyi út 112.						11 29	13 39
19,5	19,5	Sirok, bükkszéki elág. [8]	5 58	7 13	9 30	10 22	11 30	11 31	13 41
19,5	19,5	Sirok, bükkszéki elág. [8]	5 58	7 13	9 31	10 22	11 31	11 31	13 41
		0,9 Sirok, Petőfi út 80.							
		5,2 Bükkszéki elág. [3]							
		8,3 Bükkszék, sz. ib.							
		8,9 Bükkszék, gyógyfürdő							
		8,9 Bükkszék, gyógyfürdő							
		8,3 Bükkszék, sz. ib.							
		5,2 Bükkszéki elág. [3]							
		0,9 Sirok, Petőfi út 80.							
19,5	19,5	Sirok, bükkszéki elág.	5 59	7 14	9 31	10 22	11 31	11 32	13 41
20,2	20,2	Sirok, lakótelep bej.út	6 00	7 15	9 32	10 23	11 32	11 33	13 42
23,7	23,7	Dallapuszta	6 05	7 20	9 36		11 36	11 38	13 47
26,2	26,2	Recsk, Kőbánya bej.út	6 08	7 23	9 40	10 31	11 40	11 42	13 50
27,2	27,2	Recsk, m.derecskei elág. [3]	6 10	7 25	9 41	10 33	11 41	11 44	13 52
		0,6 Recsk, OTP							
		0,9 Recsk-P.fürdő, vá.							
28,7	28,7	Háromhánys tanya						11 48	13 55
29,7	29,7	Mátraderecske, Petőfi út 35.	6 13	7 28	9 44		11 44	11 50	13 57
30,5	30,5	Mátraderecske, sz. ib.	6 14	7 29	9 45	10 38	11 45	11 51	13 58
30,5	30,5	Mátraderecske, sz. ib.	6 14	7 30	9 46	10 38	11 46	11 52	13 58
31,1	31,1	Mátraderecske, Rákóczi Tsz.	▲ 6 15	7 31	9 47		11 47	11 53	13 59
36,1	36,1	Mátraballa, Fő út 27.		7 38	9 54		11 54	12 01	14 06
36,6	36,6	0,0 Mátraballa, Fő út 83.		7 39	9 55	⊗ 10 46	11 55	12 03	14 07
		0,5 Mátraballa, vá.							
37,5	37,5	1,6 Mátraballa, Fő út 131.		7 41	9 57		11 57	12 05	14 08
39,8	39,8	Mátraballai elág. [3]			10 02		⊗ 12 02	12 10	
44,3	44,3	Ivád, bej. út		7 49					
44,4	44,4	Ivád, sz. bolt						12 18	
47,4	47,6	Pétervására, aut. vt.		⊗ 7 53				○ 12 23	▲ 14 19

KMKK Zrt. (Agria)	1	9	1352	21	5	15	7	1352	17
Eger, aut. áll.	⊗ 14 00	▲ 14 45	15 00	▲ 15 10	⊗ 16 15	○ 17 20	+ 17 30	⊗ 18 20	⊗ 22 40
Eger, Dobó lak tanya	14 03	14 48	15 02	15 13	16 18	17 23	17 33	18 22	22 43
Eger, Baktai -úti kórház		14 50		15 15	16 20	17 25	17 35		22 45
Eger, keverőtelep			15 04					18 24	
Tövisskesvölgy	3 14 09	14 53		15 18	16 23	17 28	17 38		22 48
Egerbakta, tető	4 14 12	14 55		15 20	16 25	17 30	17 40		22 50
Egerbakta, Egri út 14.	7 14 16	14 59	15 11	15 24	16 29	17 34	17 44	18 31	22 54
Egerbakta, aut.vt.	0 14 17	15 00	15 13	15 25	16 30	17 35	17 45	18 33	22 55
Egerbakta, aut.vt.		14 19	15 01	15 26	16 30	17 35	17 45	18 34	22 55
Rábcavölgyi erdőszház		14 26	15 07	15 32	16 36	17 41	17 51	18 40	23 01
Rozsnoki völgy		14 30	15 11	15 36	16 40	17 45	17 55		23 05
Sirok, Széchenyi út 112.		14 33	15 14	15 39	16 43	17 48	17 58		23 08
Sirok, bükkszéki elág. [8]	○ 14 34	15 16	15 30	15 41	16 45	17 50	18 00	18 50	23 10
Sirok, bükkszéki elág. [8]		14 34	15 16	15 31	16 45	17 50	18 00	18 51	23 10
Sirok, Petőfi út 80.						17 52			
Bükkszéki elág. [3]	3					17 58			
Bükkszék, sz. ib.	4					18 02			
Bükkszék, gyógyfürdő	9					18 03			
Bükkszék, gyógyfürdő	0					18 05			
Bükkszék, sz. ib.						18 06			
Bükkszéki elág. [3]						18 10			
Sirok, Petőfi út 80.						18 16			
Sirok, bükkszéki elág.		14 35	15 17	15 31	16 45	18 18	18 00	18 51	23 10
Sirok, lakótelep bej.út		14 36	15 18	15 32	16 46	18 19	18 01	18 52	23 11
Dallapuszta		14 40	15 23	15 36	16 51	18 24	18 06	18 56	23 16
Recsk, Kőbánya bej.út		14 43	15 27	15 40	16 55	18 28	18 10	19 00	23 20
Recsk, m.derecskei elág. [3]		14 45	15 29	15 41	16 57	18 30	18 12	19 01	23 22
Recsk, OTP						18 32			
Recsk-P.fürdő, vá.						○ 18 33			
Háromhánys tanya		14 49	15 33	15 46	16 01	17 04	18 16		23 26
Mátraderecske, Petőfi út 35.		14 51	15 35	15 44	16 00	17 03	18 18	19 04	23 28
Mátraderecske, sz. ib.	○ 14 52	15 36	15 45	16 01	17 04		18 19	19 05	23 29
Mátraderecske, sz. ib.		14 55	15 37	15 46	16 02	17 04	18 19	19 06	23 29
Mátraderecske, Rákóczi Tsz.		14 56	15 38	15 47	16 03	17 05	18 20	19 07	23 30
Mátraballa, Fő út 27.		15 04	15 46	15 54	16 11	17 13	18 28	19 14	23 38
Mátraballa, Fő út 83.		15 05	15 48	15 55	16 13	17 14	18 29	19 15	23 39
Mátraballa, vá.		▲ 15 50		16 15	⊗ 17 15		+ 18 30		⊗ 23 40
Mátraballa, Fő út 131.		15 07		15 57			○ 19 22		○
Mátraballai elág. [3]		15 10		16 02					
Ivád, bej. út									
Ivád, sz. bolt		15 15							
Pétervására, aut. vt.	○ 15 19								

15 hetek első iskolai előadási napját megelőző munkaszüneti napokon, 32A hét utolsó munkanapján és munkaszüneti napokon

3474 Pétervására–Mátraballa–Sirok–Eger

Km	Km	KMKK Zrt. (Agria)	2	4	8	16	6	12	22	10
0,0	0,0	Pétervására, aut. vt.							9 45	+ 12 10
	3,2	Ivád, sz. bolt							9 50	12 15
3,1		Ivád, bej. út							9 57	12 21
7,6	7,8	Mátraballai elág. [3]							8 05	12 23
9,9	10,1	0,0 Mátraballa, Fő út 131.							8 07	12 24
	1,1	Mátraballa, vá.	5 30	6 00		6 25	+ 7 20		8 09	12 32
10,8	11,0	1,6 Mátraballa, Fő út 83.	5 32	6 01		6 27	7 21		8 17	12 33
11,3	11,5	Mátraballa, Fő út 27.	5 34	6 02		6 29	7 22		8 18	12 34
16,3	16,5	Mátraderecske, Rákóczi Tsz.	5 42	6 09	6 22	6 37	7 29		8 20	12 35
16,9	17,1	Mátraderecske, sz. ib.	5 43	6 10	6 23	6 38	7 30		8 22	12 37
16,9	17,1	Mátraderecske, sz. ib.	5 44	6 11	6 25	6 39	7 31		8 26	12 41
17,7	17,9	Mátraderecske, Petőfi út 35.	5 45	6 13	6 27	6 40	7 32		8 28	12 43
18,7	18,9	Háromhányás tanya	5 47	6 14	6 29	6 42	7 33		8 32	12 46
20,2	20,4	Recsk, m.derecskei elág. [3]	5 51	6 18	6 33	6 46	7 35		8 37	12 50
21,2	21,4	Recsk, Kőbánya bej.út	5 53	6 20	6 35	6 48	7 37		8 38	12 51
23,7	23,9	Dallapuszta	5 56	6 25	6 40	6 51	7 41		8 39	12 51
27,2	27,4	Sirok, lakótelep bej.út	6 00	6 30	6 45	6 55	7 45		8 41	12 51
27,9	28,1	Sirok, bükkszéki elág. [8]	6 01	6 31	6 46	6 56	7 46		8 42	12 51
27,9	28,1	0,0 Sirok, bükkszéki elág. [8]		6 31	6 46	6 56	7 46		8 43	12 51
	0,9	Sirok, Petőfi út 80.							8 44	12 51
	5,2	Bükkszéki elág. [3]							8 45	12 51
	8,3	Bükkszék, sz. ib.							8 46	12 51
	8,9	Bükkszék, gyógyfürdő							8 47	12 51
	8,9	Bükkszék, gyógyfürdő							8 48	12 51
	8,3	Bükkszék, sz. ib.							8 49	12 51
	5,2	Bükkszéki elág. [3]							8 50	12 51
	0,9	Sirok, Petőfi út 80.							8 51	12 51
27,9	28,1	0,0 Sirok, bükkszéki elág.	6 01	6 31	6 46	6 56	7 46	8 39	10 26	12 51
28,8	29,0	Sirok, Széchenyi út 112.	6 04	6 34	6 49	6 59	7 48	8 41	10 28	12 54
31,4	31,6	Rozsnoki völgy	6 07	6 38	6 53	7 02	7 51	8 44	10 31	12 57
34,5	34,7	Rábcavölgyi erdészház	6 11	6 42	6 57	7 06	7 55	8 48	10 35	13 01
38,5	38,7	Egerbakta, aut.vt.	6 16	6 48	7 03	7 11	8 00	8 53	10 40	13 06
38,5	38,7	Egerbakta, aut.vt.	6 16	6 49	7 04	7 11	8 01	8 54	10 40	13 06
39,4	39,6	Egerbakta, Egri út 14.	6 18	6 51	7 06	7 13	8 03	8 56	10 42	13 08
41,8	42,0	Egerbakta, tető	6 21	6 55	7 10	7 16	8 07	9 00	10 45	13 11
42,5	42,7	Tövisskesvölgy				7 17	8 08	9 02	10 46	
44,4	44,6	Eger, keverőtelep								
45,4	45,6	Eger, Baktai -úti kórház	6 26	7 00	7 15	7 21	8 12	9 05	10 50	13 16
46,1	46,3	Eger, Dobó laktanya	6 27	7 02	7 17	7 22	8 13	9 07	10 52	13 17
47,4	47,6	Eger, aut. áll.	6 30	7 05	7 20	7 25	8 15	9 10	10 55	+ 13 20

KMKK Zrt. (Agria)	1352	1354	1352	14	1447	20	1352	1352	1352	18
Pétervására, aut. vt.				14 21						
Ivád, sz. bolt				14 26						
Ivád, bej. út				14 32						
Mátraballai elág. [3]	12 42	13 45	13 46	14 32			15 42	16 42	18 52	
Mátraballa, Fő út 131.	12 47	13 49	13 49	14 32			15 47	17 47	18 57	
Mátraballa, vá.				14 34	14 59	15 45	15 49	17 49	18 59	20 10
Mátraballa, Fő út 83.	12 49	13 50	13 51	14 34	15 07	15 46	15 49	17 49	18 59	20 12
Mátraballa, Fő út 27.	12 50	13 51	13 52	14 35		15 47	15 50	17 50	19 00	20 14
Mátraderecske, Rákóczi Tsz.	12 57	13 55	13 59	14 42		15 54	15 57	17 57	19 07	20 22
Mátraderecske, sz. ib.	12 58	13 57	14 00	14 43	15 07	15 55	15 58	17 58	19 08	20 23
Mátraderecske, sz. ib.	12 59	13 57	14 01	14 43	15 07	15 56	15 59	17 59	19 09	20 24
Mátraderecske, Petőfi út 35.	13 01	13 59	14 03	14 44		15 57	16 01	18 01	19 11	20 25
Háromhányás tanya		14 01		14 45		15 59				20 27
Recsk, m.derecskei elág. [3]	13 05	14 04	14 08	14 48	15 12	16 03	16 05	18 05	19 15	20 31
Recsk, Kőbánya bej.út	13 06	14 05	14 10	14 50	15 14	16 05	16 08	18 08	19 16	20 33
Dallapuszta	13 10	14 09	14 14	14 53		16 08	16 10	18 10	19 20	20 36
Sirok, lakótelep bej.út	13 15	14 13	14 17	14 58	15 22	16 12	16 15	18 15	19 25	20 40
Sirok, bükkszéki elág. [8]	13 16	14 15	14 18	14 59	15 23	16 13	16 16	18 16	19 26	20 41
Sirok, bükkszéki elág. [8]	13 17	14 16	14 20	14 59	15 23	16 13	16 17	18 17	19 27	20 41
Sirok, Petőfi út 80.						16 15				
Bükkszéki elág. [3]						16 21				
Bükkszék, sz. ib.						16 25				
Bükkszék, gyógyfürdő						16 26				
Bükkszék, gyógyfürdő						16 28				
Bükkszék, sz. ib.						16 29				
Bükkszéki elág. [3]						16 33				
Sirok, Petőfi út 80.						16 39				
Sirok, bükkszéki elág.	13 17	14 16	14 20	14 59	15 23	16 41	16 17	18 17	19 27	20 41
Sirok, Széchenyi út 112.				15 01		16 44				20 44
Rozsnoki völgy						16 47				20 47
Rábcavölgyi erdészház	13 26	14 26	14 30			16 51	16 26	18 26	19 36	20 51
Egerbakta, aut.vt.	13 31	14 32	14 35	15 14	15 37	16 56	16 31	18 31	19 41	20 56
Egerbakta, aut.vt.	13 32	14 32	14 36	15 15	15 37	16 56	16 32	18 32	19 42	20 56
Egerbakta, Egri út 14.	13 33	14 34	14 37	15 16		16 58	16 33	18 33	19 43	20 58
Egerbakta, tető						17 01				21 01
Tövisskesvölgy		14 39				17 02				21 02
Eger, keverőtelep	13 41	14 41	14 45				16 41	18 41	19 51	21 06
Eger, Baktai -úti kórház				15 25		17 06				21 07
Eger, Dobó laktanya	13 43	14 43	14 48	15 27	15 47	17 07	16 43	18 43	19 53	21 07
Eger, aut. áll.	13 45	14 45	14 50	15 30	15 50	17 10	16 45	18 45	19 55	21 10

16 hetek első iskolai előadási napját megelőző munkaszüneti napokon, 22 A hét utolsó munkanapján és munkaszüneti napokon

3476 Eger–Sirok–Bükkszék–Pétervására–Ivád

Km	KMKK Zrt. (Agria)	1349	7	1349	9	3483	3	3483	1349	3482	3482	1349	3483
0,0	Eger, aut. áll.	6 00	6 35	7 00	8 35	10 05	11 30	11 50	13 00	13 15	13 30	14 00	14 05
1,3	Eger, Dobó lak tanya	6 03	6 37	7 03	8 37	10 08	11 32	11 53	13 03	13 17	13 32	14 03	14 08
2,0	Eger, Baktai-úti kórház		6 39		8 38	10 10	11 33	11 55		13 18	13 33		14 10
4,9	Töviskesvölgy				8 41	10 13	11 36	11 58		13 22	13 36		
5,6	Egerbakt, tető				7 10	8 42	10 15	11 37	12 00	13 10	13 23	13 37	14 14
8,0	Egerbakt, Egri út 14.		6 48		7 13	8 45	10 19	11 40	12 04	13 13	13 26	13 40	14 18
8,9	Egerbakt, aut.vt.	6 14	6 49	7 15	8 46	10 21	11 41	12 06	13 15	13 27	13 41	14 15	14 20
8,9	Egerbakt, aut.vt.	6 14	6 49	7 15	8 47	10 22	11 42	12 07	13 15	13 28	13 41	14 15	14 20
12,9	Rábcavölgyi erdész ház				8 52		11 47			13 33		13 46	
16,0	Rozsnoki völgy				8 55		11 50			13 36		13 49	
18,6	Sirok, Széchenyi út 112.				8 58		11 53			13 39		13 52	
19,5	0,0 Sirok, bükkszéki elág. [8]		7 03		9 00		11 55			13 42		13 54	
0,7	Sirok, lakótelep bej.út												
2,6	Sirok, v. mh.												
4,4	Kőkúpuszta, liskói elág.												
4,4	Kőkúpuszta, liskói elág.												
2,6	Sirok, v. mh.												
0,7	Sirok, lakótelep bej.út												
19,5	0,0 Sirok, bükkszéki elág. [8]		7 03		9 01		11 56			13 42		13 54	
20,4	Sirok, Petőfi út 80.				9 03		11 58			13 44		13 56	
24,7	0,0 Bükkszéki elág. [3]				9 09		12 04			13 50		14 02	
3,1	Bükkszék, sz. ib.		7 15		9 13		12 09	12 32		13 54		14 06	14 37
3,7	Bükkszék, gyógyfürdő				9 14					13 39			
3,7	Bükkszék, gyógyfürdő				9 16		10 48			13 41			
3,1	Bükkszék, sz. ib.		7 17		9 17		10 52	12 10	12 32	13 45	13 58	14 10	14 37
24,7	0,0 Bükkszéki elág. [3]				7 44	9 21	10 56	12 15	12 38	13 49	14 02	14 14	14 48
25,2	0,0 Ó-Szajlai elág. [2]		7 21		7 45	9 22	10 57	12 16	12 39	13 50	14 03	14 15	14 41
1,7	Ó-Szajla, sz. ib.		7 24		9 25		11 01				14 06	14 18	14 49
1,7	Ó-Szajla, sz. ib.		7 29		9 26		11 02				14 07	14 19	
25,2	0,0 Ó-Szajlai elág. [2]		7 32		7 45	9 29	11 06	12 16	12 39	13 50	14 10	14 22	14 41
25,7	Terpes, sz. ib.		7 34		7 47	9 30	11 07	12 18	12 40	13 52	14 12	14 23	14 42
30,9	Pétervására, Homoki tanya		7 42		9 37		11 15	12 26	12 45		14 17	14 28	14 57
33,2	Pétervására, aut. vt.	6 40	7 45	7 56	9 40	11 18	12 29	12 47	14 01	14 20	14 31	14 51	15 00
33,2	Pétervására, aut. vt.	6 43		7 59					14 04	14 30		14 32	14 52
36,4	Ivád, sz. bolt												

KMKK Zrt. (Agria)	1	1349	5	3482	3482	1349	3482	15	17	1349	3483	3482	3482	1349
Eger, aut. áll.	14 50	15 00	15 10	15 50	15 50	16 00	16 15	16 40	16 55	17 00	17 30	18 30	19 20	20 00
Eger, Dobó lak tanya	14 52	15 03	15 12	15 52	15 52	16 03	16 17	16 42	16 57	17 03	17 33	18 32	19 22	20 03
Eger, Baktai-úti kórház	14 53		15 13	15 53	15 53		16 18	16 43	16 58		17 35	18 33	19 23	
Töviskesvölgy	14 56		15 16	15 56	15 56		16 22	16 46	17 01		17 38	18 36	19 26	
Egerbakt, tető	14 57	15 10	15 17	15 57	15 57	16 10	16 23	16 47	17 02	17 10	17 40	18 37	19 28	20 10
Egerbakt, Egri út 14.	15 00	15 13	15 20	16 00	16 00	16 13	16 26	16 50	17 05	17 13	17 44	18 40	19 31	20 12
Egerbakt, aut.vt.	15 01	15 15	15 21	16 01	16 01	16 15	16 27	16 51	17 06	17 15	17 46	18 41	19 32	20 13
Egerbakt, aut.vt.	15 01	15 16	15 21	16 02	16 02	16 16	16 28	16 52	17 07	17 16	17 47	18 42	19 33	20 13
Rábcavölgyi erdész ház	15 06		15 26	16 07	16 07		16 33	16 57	17 12			18 47	19 38	
Rozsnoki völgy	15 09		15 29	16 10	16 10		16 36	17 00	17 15			18 50	19 41	
Sirok, Széchenyi út 112.	15 12		15 32	16 13	16 13		16 39	17 03	17 18			18 53	19 44	
Sirok, bükkszéki elág. [8]	15 13		15 34	16 16	16 16		16 42	17 05	17 20			18 56	19 47	
Sirok, lakótelep bej.út														
Sirok, v. mh.														
Kőkúpuszta, liskói elág.														
Kőkúpuszta, liskói elág.														
Sirok, v. mh.														
Sirok, lakótelep bej.út														
Sirok, bükkszéki elág. [8]	15 14		15 35	16 16	16 16		16 42	17 06	17 21			18 56	19 47	
Sirok, Petőfi út 80.	15 16		15 36	16 18	16 18		16 44	17 08	17 23			18 58	19 49	
Bükkszéki elág. [3]	15 21		15 41	16 24	16 24		16 50	17 14	17 29			19 04	19 55	
Bükkszék, sz. ib.	15 26		15 45	16 28	16 28			17 18	17 33			18 14	19 59	
Bükkszék, gyógyfürdő		15 38				16 38				17 38				20 29
Bükkszék, gyógyfürdő		15 40				16 40				17 40				20 30
Bükkszék, sz. ib.	15 27	15 45	15 46	16 29	16 30	16 45		17 20	17 34	17 45	18 14		20 02	20 31
Bükkszéki elág. [3]	15 32	15 49	15 50	16 33	16 34	16 49	16 50	17 24	17 38	17 49	18 18	19 04	20 06	20 34
Ó-Szajlai elág. [2]	15 33	15 50	15 51	16 34	16 35	16 50	16 51	17 25	17 39	17 50	18 19	19 05	20 07	20 35
Ó-Szajla, sz. ib.	15 37		15 54	16 37	16 38			17 28	17 42					
Ó-Szajla, sz. ib.	15 38		15 55	16 38	16 39			17 30	17 43					
Ó-Szajlai elág. [2]	15 42	15 50	15 58	16 41	16 42	16 50	16 51	17 33	17 46	17 50	18 19	19 05	20 07	20 35
Terpes, sz. ib.	15 43	15 51	15 59	16 43	16 43	16 51	16 53	17 34	17 47	17 51	18 20	19 06	20 08	20 36
Pétervására, Homoki tanya	15 51		16 06	16 48	16 50		16 58		17 54		18 27	19 13	20 14	
Pétervására, aut. vt.	15 54	16 01	16 09	16 51	16 53	17 01	17 01		17 57	18 01	18 30	19 16	20 17	20 44
Pétervására, aut. vt.	15 54	16 04		16 53	16 53	17 04	17 03		17 59	18 04	18 32	19 16		20 44
Ivád, sz. bolt	15 58								18 03					

16 hetek első iskolai előadási napját megelőző munkaszüneti napokon, 15. VI. 15-ig és IX. 1-től XII. 12-ig naponta, valamint VI. 16-tól VIII. 31-ig munkanapokon

25 VI. 20-tól VIII. 27-ig szabad és munkaszüneti napokon, 26 tanszünetben munkaszüneti napokon

3476 Ivád–Pétervására–Bükkszék–Sirok–Eger

Km	KMKK Zrt. (Agria)	16	18	2	3483	3483	3482	28	3482	3482	3483	1349	1349	3483	4	1349	1349
0,0	Ivád, sz. bolt			5 00													
3,2	Pétervására, aut. vt.	o		5 04			6 15		7 10	7 11	7 14	7 26	7 36	7 57		8 41	8 51
3,2	Pétervására, aut. vt.		4 18	5 05	6 10		6 17	7 08	7 20	7 16	7 15	7 29	7 39	8 00	8 20	8 41	8 51
5,5	Pétervására, Homoki tanya		4 20	5 08	6 12		6 20		7 23	7 19	7 18			8 03	8 23		
10,7	Terpes, sz. ib.	+	4 25	4 25	5 15	6 17	6 22	7 15	7 28	7 26	7 25	7 39	7 49	8 10	8 29	8 51	9 01
11,2	0,0 Ó-Szajlai elág. [2]	3	4 26	4 26	5 16	6 18	6 23	7 16	7 29	7 27	7 26	7 40	7 50	8 11	8 30	8 52	9 02
1,7	Ó-Szajla, sz. ib.	4	4 29	4 29	5 19		6 28	7 19							8 32		
1,7	Ó-Szajla, sz. ib.	9	4 31	4 31	5 21		6 27	7 21							8 33		
11,2	0,0 Ó-Szajlai elág. [2]	0	4 34	4 34	5 24	6 18	6 30	7 24	7 29	7 28	7 26	7 40	7 50	8 11	8 36	8 52	9 02
11,7	0,0 Bükkszéki elág. [3]		4 35	4 35	5 25	6 19	6 31	7 25	7 30	7 29	7 27	7 41	7 51	8 12	8 37	8 53	9 03
3,1	Bükkszék, sz. ib.		4 39	4 39	5 29	6 26	6 36		7 32	7 33	7 33	7 46	7 56	8 18	8 41	8 57	9 07
3,7	Bükkszék, gyógyfürdő	o										7 48	7 58			8 59	9 09
3,7	Bükkszék, gyógyfürdő		4 40	4 40	5 30	6 26	6 36		7 33	7 35	7 33	7 50	8 00	8 18	8 42	9 00	9 10
3,1	Bükkszék, sz. ib.		4 43	4 43	5 33			7 25	7 37	7 39					8 45		
11,7	0,0 Bükkszéki elág. [3]		4 49	4 49	5 39			7 30	7 43	7 45					8 50		
16,0	Sirok, Petőfi út 80.		4 51	4 51	5 41			7 32	7 46	7 47					8 52		
16,9	0,0 Sirok, bükkszéki elág. [8]							7 33							8 53		
0,7	Sirok, lakótelep bej.út							7 35							8 55		
2,6	Sirok, v. mh.							7 38							8 58		
4,4	Kókúpuszta, liszkoí elág.	o						7 39							8 59		
4,4	Kókúpuszta, liszkoí elág.							7 42							9 02		
2,6	Sirok, v. mh.							7 44							9 04		
0,7	Sirok, lakótelep bej.út							7 45		7 47					9 05		
16,9	0,0 Sirok, bükkszéki elág. [8]	o	4 52	4 52	5 42										9 05		
16,9	Sirok, bükkszéki elág. [8]		4 52	4 52	5 42			6 40	7 46	7 46	7 47				9 07		
17,8	Sirok, Széchenyi út 112.		4 53	4 53	5 44			6 42	7 48	7 48	7 49				9 07		
20,4	Rozsnoki völgy		4 56	4 56	5 47			6 45	7 51	7 51	7 52				9 10		
23,5	Rábcavölgyi erdészház		5 00	5 00	5 50			6 49	7 55	7 55	7 56				9 13		
27,5	Egerbakta, aut.vt.	o	5 07	5 07	5 57	6 47	6 55	6 56	8 02	8 02	8 03	7 58	8 14	8 24	8 43	9 19	9 25
27,5	Egerbakta, aut.vt.		5 08	5 08	5 58	6 49	6 55	6 58	8 03	8 03	8 04	7 59	8 15	8 25	8 44	9 19	9 25
28,4	Egerbakta, Egri út 14.	3	5 11	5 11	6 01	6 51	6 57	7 01	8 06	8 06	8 06	8 01	8 17	8 27	8 46	9 21	9 27
30,8	Egerbakta, tető	4	5 15	5 15	6 05	6 55	7 01	7 05	8 10	8 10	8 10	8 05	8 20	8 30	8 50	9 25	9 30
31,5	Tövisskesvölgy	7	5 17	5 17	6 07	6 57	7 03	7 07	8 12	8 12	8 12	8 07			8 52	9 27	
34,4	Eger, Baktai-úti kórház	0	5 20	5 20	6 10	7 00	7 06	7 10	8 15	8 15	8 15	8 10			8 55	9 30	
35,1	Eger, Dobó lak tanya		5 22	5 22	6 12	7 02	7 07	7 12	8 17	8 17	8 17	8 12	8 27	8 37	8 57	9 32	9 37
36,4	Eger, aut. áll.	+	5 25	5 25	6 15	7 05	7 10	7 15	8 20	8 20	8 20	8 15	8 30	8 40	9 00	9 35	9 40

KMKK Zrt. (Agria)	1349	1349	20	12	10	3483	3483	24	14	26	22	8	6	3482	1349	3482	3483
Ivád, sz. bolt																	
Pétervására, aut. vt.	o	8 51	9 55				+ 12 40							16 24	16 51	17 05	17 08
Pétervására, aut. vt.			10 30	11 35	12 00	12 45	12 45	13 10	13 40	13 40	13 58	14 38	15 30	16 25	16 54	17 07	17 09
Pétervására, Homoki tanya			10 33	11 38	12 03	12 47	12 48	13 13	13 43	13 43	14 01	14 41	15 33	16 28		17 10	17 12
Terpes, sz. ib.		9 01	10 39	11 45	12 10	12 52	12 55	13 20	13 50	13 50	14 06	14 46	15 40	16 34	17 04	17 17	17 17
Ó-Szajlai elág. [2]	3	9 02	10 40	11 46	12 11	12 53	12 56	13 21	13 51	13 51	14 07	14 47	15 41	16 35	17 05	17 18	17 18
Ó-Szajla, sz. ib.	4			11 49	12 14	12 56		13 24		13 54			15 44			17 21	
Ó-Szajla, sz. ib.	9			11 50	12 16	12 57		13 26		13 56			15 45			17 23	
Ó-Szajlai elág. [2]	0	9 02	10 40	11 53	12 19	13 00	12 56	13 29	13 51	13 59	14 09	14 49	15 48	16 35	17 05	17 26	17 18
Bükkszéki elág. [3]		9 03	10 41	11 54	12 20	13 01	12 57	13 30	13 52	14 00	14 10	14 50	15 49	16 36	17 06	17 27	17 19
Bükkszék, sz. ib.		9 07	10 45	11 58	12 24	13 06	13 03	13 34	13 56	14 04	14 14	14 54	15 53	16 40	17 10	17 31	17 24
Bükkszék, gyógyfürdő	o	9 09		11 59		13 08								16 42			
Bükkszék, gyógyfürdő		9 10		12 01		13 11								16 43			
Bükkszék, sz. ib.			10 45	12 02	12 28		13 03	13 35	13 57	14 05	14 15	14 55	15 54	16 45	17 10	17 34	17 24
Bükkszéki elág. [3]			10 48	12 06	12 31			13 38	14 00	14 08	14 18	14 58	15 58	16 49		17 38	
Sirok, Petőfi út 80.			10 54	12 12	12 37			13 44	14 05	14 14	14 23	15 03	16 04	16 55		17 44	
Sirok, bükkszéki elág. [8]			10 56	12 14	12 39			13 46	14 07	14 16	14 25	15 05	16 06	16 58		17 48	
Sirok, lakótelep bej.út					12 40						14 26	15 06	16 07				
Sirok, v. mh.					12 42						14 28	15 08	16 09				
Kókúpuszta, liszkoí elág.	o				12 45						14 30	15 10	16 12				
Kókúpuszta, liszkoí elág.					12 46						14 31	15 11	16 13				
Sirok, v. mh.					12 49						14 34	15 14	16 16				
Sirok, lakótelep bej.út					12 51						14 36	15 16	16 18				
Sirok, bükkszéki elág. [8]	o		10 56	12 15	12 52		13 47	14 07	14 17	14 37	15 17	16 19					
Sirok, bükkszéki elág. [8]			10 56	12 15	12 52		13 47	14 07	14 17	14 37	15 17	16 19	16 58			17 48	
Sirok, Széchenyi út 112.			10 57	12 17	12 54		13 49	14 08	14 18	14 39	15 19	16 21	17 00			17 50	
Rozsnoki völgy			11 00	12 19	12 57		13 52			14 42	15 22	16 24	17 03			17 53	
Rábcavölgyi erdészház			11 04	12 22	13 00		13 55			14 45	15 25	16 28	17 07			17 57	
Egerbakta, aut.vt.	o	9 35	10 17	11 10	12 28	13 07	13 30	13 28	14 02	14 20	14 30	14 52	15 32	16 34	17 13	17 30	18 03
Egerbakta, aut.vt.		9 35	10 18	11 10	12 29	13 08	13 32	13 29	14 03	14 20	14 30	14 53	15 33	16 34	17 14	17 30	18 04
Egerbakta, Egri út 14.	3	9 37		11 11	12 31	13 11	13 34	13 31	14 06	14 21	14 31	14 56	15 36	16 36	17 16	17 32	18 06
Egerbakta, tető	4	9 40		11 15	12 35	13 15	13 38	13 35	14 10	14 25	14 35	15 00	15 40	16 40	17 20	17 35	18 10
Tövisskesvölgy	7			11 17	12 37	13 17	13 40	13 37	14 12	14 26	14 36	15 02	15 42	16 42	17 22	17 36	18 12
Eger, Baktai-úti kórház			11 20	12 40	13 20	13 41	13 40	14 15			15 05	15 45	16 45	17 25		18 15	17 55
Eger, Dobó lak tanya		9 47	10 32	11 22	12 42	13 22	13 42	13 42	14 17	14 32	14 42	15 07	15 47	16 47	17 27	17 42	18 17
Eger, aut. áll.	o	9 50	10 35	11 25	12 45	13 25	13 45	14 20	14 35	14 45	15 10	15 50	16 50	17 30	17 45	18 20	18 00

16 hetek első iskolai előadási napját megelőző munkaszüneti napokon, 22 munkaszüneti napokon, kivéve VI. 16-tól VIII. 30-ig, 26 szabadosnapokon, kivéve VI. 14-től VIII. 30-ig

3478 Pétervására–Váraszó–Szederkénypusztá

3478T

Km	KMKK Zrt. (Agria)	3477	31	29	23	25	19	15	35	7	3
0,0	Pétervására, aut. vt.					Δ 5 51			▲ 6 51	⊗ 6 51	
0,9	Pétervására, Kossuth út 46.					Δ 5 53				⊗ 6 53	
1,9	Erdőkövesd, Hunyadi út 18.					Δ 5 54				⊗ 6 54	
2,8	0,0 E.kövesd, váraszói elág.					Δ 5 56				⊗ 6 56	
1,7	Váraszó, faluszéle					Δ 5 58				⊗ 6 59	
2,3	Váraszó, garázs					Δ 5 59			▲ 7 00	⊗ 7 00	
2,3	Váraszó, garázs			⊕ 4 25	⊗ 5 29						
1,7	Váraszó, faluszéle										
2,8	0,0 E.kövesd, váraszói elág.										
7,2	Istenmezeje, újbánya bej. út										
8,1	Istenmezeje, Tekercselő Üzem										
8,7	Istenmezeje, Béke út 120.										
9,3	Istenmezeje, isk.			4 38	5 42						
9,3	Istenmezeje, isk.	4 00	⊗ 4 16	4 38	5 42		✕ 6 33	+	7 15		○ 7 19
10,8	Istenmezeje, újtelep	4 03	Δ 4 19	4 41	5 45		Δ 6 35	Δ 7 16			
13,6	Szederkénypusztá, alsó	4 06	Δ 4 22	4 44	5 48		Δ 6 37				
14,0	Szederkénypusztá, sz. lb.	4 07	⊗ 4 23	4 45	5 49		✕ 6 38	+	7 20		○ 7 24

KMKK Zrt. (Agria)	37	9	13	17	3479	3479	3477	3479	11
Pétervására, aut. vt.	▲ 7 16	⊗ 7 45	+	8 05	⊗ 9 15	⊕ 10 29	⊕ 10 59	⊗ 11 58	⊗ 13 35
Pétervására, Kossuth út 46.				8 07	9 17	10 30	11 00	11 59	13 37
Erdőkövesd, Hunyadi út 18.				8 08	9 18	10 31	11 01	12 00	13 38
E.kövesd, váraszói elág.		7 50		8 10	9 20	10 33	11 03	12 02	13 40
Váraszó, faluszéle				8 13	9 23	10 36	11 06	12 05	13 43
Váraszó, garázs				8 14	9 24	10 37	11 07	12 06	⊗ 13 44
Váraszó, garázs				8 16	9 26	10 39	11 08	12 08	
Váraszó, faluszéle				8 17	9 27	10 40	11 09	12 09	
E.kövesd, váraszói elág.		7 50		8 20	9 30	10 43	11 12	12 12	
Istenmezeje, újbánya bej. út				8 25	9 35	10 49	11 18	12 18	
Istenmezeje, Tekercselő Üzem		7 57		8 27	9 37	10 51	11 20	12 20	
Istenmezeje, Béke út 120.				8 28	9 38	10 52	11 21	12 21	
Istenmezeje, isk.	▲ 7 26	8 00	8 29	9 39	10 53	11 22	12 22	12 23	
Istenmezeje, isk.		8 00	8 30	9 40	10 54	11 23	12 23	12 24	
Istenmezeje, újtelep			8 32	9 42	10 56	11 25	12 25	12 26	
Szederkénypusztá, alsó			8 34	9 44	10 59	11 28	12 28	12 29	
Szederkénypusztá, sz. lb.		⊗ 8 05	+	8 35	⊗ 9 45	⊕ 11 01	⊕ 11 30	⊗ 12 30	

KMKK Zrt. (Agria)	27	3482	3482	1	3479	3479	21	3479	3479	3482
Pétervására, aut. vt.	▲ 13 35	⊗ 14 30	○ 14 32	⊗ 15 10	○ 15 41	+	15 45	⊗ 16 05	▲ 16 36	Δ 16 46
Pétervására, Kossuth út 46.	13 37	14 31	14 34	15 11	15 42	15 46		16 07	16 37	16 55
Erdőkövesd, Hunyadi út 18.	13 39	14 32	14 35	15 12	15 44	15 47		16 08	16 39	16 56
E.kövesd, váraszói elág.	13 41	14 34	14 37	15 14	15 46	15 49		16 10	16 41	16 57
Váraszó, faluszéle		14 37	14 40					16 13		
Váraszó, garázs		14 38	14 41					16 14		
Váraszó, garázs		14 39	14 42					16 16		
Váraszó, faluszéle		14 40	14 43					16 17		
E.kövesd, váraszói elág.	13 42	14 43	14 46	15 15	15 47	15 50		16 20	16 42	16 57
Istenmezeje, újbánya bej. út	13 48	14 50	14 52	15 21	15 53	15 56		16 25	16 48	17 04
Istenmezeje, Tekercselő Üzem	13 50	14 51	14 54	15 23	15 55	15 58		16 27	16 50	17 06
Istenmezeje, Béke út 120.	13 51	14 52	14 55	15 24	15 56	15 59		16 28	16 51	17 07
Istenmezeje, isk.	13 52	14 53	14 56	15 25	15 57	16 00		16 29	16 52	17 08
Istenmezeje, isk.	13 53	14 54	14 56	15 26	15 58	16 01		16 30	16 53	17 09
Istenmezeje, újtelep	13 56	14 56	14 58	15 28	16 00	16 03		16 32	16 55	17 05
Szederkénypusztá, alsó	13 59	14 59	15 01	15 31	16 03	16 06		16 34	16 58	17 08
Szederkénypusztá, sz. lb.	▲ 14 00	⊗ 15 00	○ 15 02	⊗ 15 33	○ 16 05	+	16 08	⊗ 16 35	▲ 17 00	Δ 17 10

KMKK Zrt. (Agria)	3482	3482	3479	5	3483	3482	3477	33
Pétervására, aut. vt.	15 16 53	⊗ 17 03	○ 17 44	⊗ 18 10	+	18 32	15 19 16	⊗ 20 18
Pétervására, Kossuth út 46.	16 55	17 05	17 45	18 12	18 34	19 18		20 20
Erdőkövesd, Hunyadi út 18.	16 56	17 06	17 46	18 13	18 35	19 19		20 21
E.kövesd, váraszói elág.	16 57	17 08	17 48	18 15	18 37	19 20		20 23
Váraszó, faluszéle		17 11	17 51	18 18	18 40			20 26
Váraszó, garázs		17 12	17 52	18 19	18 41			20 27
Váraszó, garázs		17 13	17 54	18 21	18 43			20 27
Váraszó, faluszéle		17 14	17 55	18 22	18 44			20 28
E.kövesd, váraszói elág.		17 17	17 58	18 25	18 47	19 20		20 31
Istenmezeje, újbánya bej. út		17 24	18 04	18 30	18 52	19 26		20 37
Istenmezeje, Tekercselő Üzem		17 26	18 06	18 32	18 54	19 28		20 39
Istenmezeje, Béke út 120.		17 27	18 07	18 33	18 55	19 29		20 40
Istenmezeje, isk.		17 28	18 08	18 34	18 56	19 30		20 41
Istenmezeje, isk.		17 28	18 09	18 35	18 57		20 00	20 42
Istenmezeje, újtelep		17 30	18 11	18 37	18 59		20 03	⊗ 20 44
Szederkénypusztá, alsó		17 33	18 14	18 39	19 01		20 06	
Szederkénypusztá, sz. lb.		⊗ 17 34	○ 18 16	⊗ 18 40	+	19 02	20 07	○

15 hetek első iskolai előadási napját megelőző munkaszüneti napokon, 16 tanszünetben munkaszüneti napokon

3478T

3478 Szederkénypuszta–Váraszó–Pétervására

Km	KMKK Zrt. (Agria)		3479		3479	3479		3479		3482	3482		3482	3483		40		2
0,0	Szederkénypuszta, sz. ib.	↑	4 25		4 25	4 50				5 50			6 40	6 50				
0,4	Szederkénypuszta, alsó		4 27		4 27	4 52				5 52			6 42	6 51				
3,2	Istenmezeje, újtelep		4 30		4 30	4 55				5 55			6 45	6 54				
4,7	Istenmezeje, isk.	○	4 32		4 32	4 57				5 57			6 47	6 57				
4,7	Istenmezeje, isk.		4 33		4 33	4 58				5 58			6 48	6 58				7 20
5,3	Istenmezeje, Béke út 120.		4 34		4 34	4 59				5 59			6 49	7 00				7 21
5,9	Istenmezeje, Tekercselő Üzem		4 35		4 35	5 00				6 00			6 50	7 01				7 22
6,8	Istenmezeje, újbánya bej. út		4 37		4 37	5 02				6 02			6 52	7 03				7 25
11,2	0,0 E.kövesd, váraszó elág.		4 43		4 43	5 08				6 09			6 57	7 08				7 31
1,7	Váraszó, faluszéle		4 46		4 46	5 11							6 59					
2,3	Váraszó, garázs	○	4 47		4 47	5 12							7 00					
2,3	Váraszó, garázs		4 48		4 48	5 13		6 00		7 01			7 02			7 06		
1,7	Váraszó, faluszéle		4 49		4 49	5 14		6 01		7 02			7 03			7 07		
11,2	0,0 E.kövesd, váraszó elág.		4 52		4 52	5 17		6 04		7 05			7 06	7 08		7 10		7 31
12,1	Erdőkövesd, Hunyadi út 18.		4 54		4 54	5 19		6 06		7 07			7 08	7 10		7 12		7 32
13,1	Pétervására, Kossuth út 46.		4 55		4 55	5 20		6 07		7 08			7 09	7 12		7 13		7 34
14,0	Pétervására, aut. vt.	○	4 56		4 56	5 21		6 08		7 10			7 11	7 14		7 15		7 35

KMKK Zrt. (Agria)		42		44		4		3483		3477	10		3479		32		6	3479
Szederkénypuszta, sz. ib.				7 20		7 22		7 25		7 47	8 05		8 05		8 40		9 46	11 20
Szederkénypuszta, alsó				7 22		7 23		7 27		7 49	8 06		8 07		8 42		9 50	11 22
Istenmezeje, újtelep				7 25		7 25		7 30		7 52	8 08		8 10		8 45			11 25
Istenmezeje, isk.	○			7 27		7 27		7 32		7 55	8 10		8 11		8 47			11 27
Istenmezeje, isk.		7 27		7 27		7 27		7 32			8 11		8 12					11 27
Istenmezeje, Béke út 120.		7 28		7 28		7 28		7 33			8 12		8 13					11 28
Istenmezeje, Tekercselő Üzem		7 29		7 29		7 29		7 34			8 13		8 14					11 29
Istenmezeje, újbánya bej. út						7 31		7 36			8 15		8 16					11 31
E.kövesd, váraszó elág.						7 36		7 42			8 20		8 22					11 37
Váraszó, faluszéle						7 39		7 45			8 23		8 25					11 40
Váraszó, garázs	○					7 40		7 47			8 24		8 26					11 41
Váraszó, garázs						7 41		7 48			8 26		8 27					11 42
Váraszó, faluszéle						7 42		7 50			8 27		8 28					11 43
E.kövesd, váraszó elág.						7 45		7 53			8 30		8 31					11 46
Erdőkövesd, Hunyadi út 18.						7 47		7 55			8 32		8 32					11 48
Pétervására, Kossuth út 46.						7 48		7 56			8 33		8 33					11 49
Pétervására, aut. vt.	○	7 40		7 40		7 50		7 57		8 35		8 34						11 50

KMKK Zrt. (Agria)		3479	3483	8	12		14	28	3477	3477	38		3477	3482	18	3483	26	
Szederkénypuszta, sz. ib.		11 45	12 10	12 32			14 06	15 05	15 29	15 34	15 35		15 37		16 15	16 35	16 37	
Szederkénypuszta, alsó		11 47	12 11	12 34			14 07	15 06	15 30	15 35	15 37		15 39		16 16	16 37	16 38	
Istenmezeje, újtelep		11 50	12 13	12 37			14 09	15 08	15 33	15 38	15 40		15 42		16 19	16 40	16 40	
Istenmezeje, isk.	○	11 52	12 15	12 39			14 11	15 10	15 35	15 40	15 42		15 45		16 21	16 43	16 42	
Istenmezeje, isk.		11 53	12 16	12 40			14 11	15 11			15 43		16 08	16 21	16 43	16 43		
Istenmezeje, Béke út 120.		11 54	12 17	12 41			14 12	15 12			15 44		16 09	16 22	16 44	16 44		
Istenmezeje, Tekercselő Üzem		11 55	12 18	12 42			14 13	15 13			15 45		16 10	16 23	16 45	16 45		
Istenmezeje, újbánya bej. út		11 57	12 20	12 45			14 15	15 15			15 48		16 12	16 25	16 47	16 47		
E.kövesd, váraszó elág.		12 03	12 25	12 51			14 20	15 20			15 54		16 19	16 31	16 53	16 52		
Váraszó, faluszéle		12 06	12 28					15 23					16 33	16 36	16 56			
Váraszó, garázs	○	12 07	12 29					15 24					16 34	16 58				
Váraszó, garázs		12 08	12 31	13 45				15 26						16 59				
Váraszó, faluszéle		12 09	12 32	13 46				15 27						17 01				
E.kövesd, váraszó elág.		12 12	12 35	12 51	13 49		14 20	15 30			15 54		16 19		17 04	16 52		
Erdőkövesd, Hunyadi út 18.		12 14	12 37	12 52	13 51		14 22	15 32			15 55		16 21		17 06	16 54		
Pétervására, Kossuth út 46.		12 15	12 38	12 53	13 52		14 23	15 33			15 56		16 22		17 07	16 55		
Pétervására, aut. vt.	○	12 16	12 40	12 55	13 54		14 25	15 35			15 58		16 24		17 08	16 57		

KMKK Zrt. (Agria)		3482		30		36		34		16		24		20		22		3477
Szederkénypuszta, sz. ib.				17 01				17 11		17 35		18 20		18 45		19 10		0 02
Szederkénypuszta, alsó				17 03				17 13		17 36		18 22		18 47		19 12		0 04
Istenmezeje, újtelep				17 06				17 16		17 39		18 25		18 50		19 15		0 07
Istenmezeje, isk.	○			17 08				17 18		17 41		18 27		18 52		19 17		0 10
Istenmezeje, isk.						17 11				17 41								
Istenmezeje, Béke út 120.						17 12				17 42								
Istenmezeje, Tekercselő Üzem						17 13				17 43								
Istenmezeje, újbánya bej. út						17 15				17 45								
E.kövesd, váraszó elág.						17 21				17 51								
Váraszó, faluszéle						17 24				17 53								
Váraszó, garázs	○					17 25				17 54								
Váraszó, garázs																		
Váraszó, faluszéle																		
E.kövesd, váraszó elág.		17 00																
Erdőkövesd, Hunyadi út 18.		17 02																
Pétervására, Kossuth út 46.		17 03																
Pétervására, aut. vt.	○	17 05																

16 hetek első iskolai előadási napját megelőző munkaszüneti napokon, 16 tanszünetben munkaszüneti napokon

3479 Eger–Tarnalelesz–Pétervására–Szederkénypusztá

Km	KMKK Zrt. (Agria)		5	3		7	9		13	11		15	21		1	17		19
0,0	Eger, aut. áll.		9 20	9 30		10 50	14 10		14 20	14 50		15 15	15 15		16 45	17 15		17 15
1,3	Eger, Dobó lak tanya		9 23	9 33		10 53	14 13		14 23	14 53		15 18	15 18		16 48	17 18		17 18
2,0	Eger, Bakai-úti kórház		9 24	9 34		10 54			14 24			15 19	15 19		16 49	17 19		17 19
3,0	Eger, keverőtelep	3	9 25	9 35		10 55			14 25			15 20	15 20		16 50	17 20		17 20
4,9	Töviskesvölgy	4	9 27	9 37		10 57			14 27	14 58		15 22	15 22		16 52	17 22		17 22
5,6	Egerbakta, tető	8	9 28	9 38		10 58	14 19		14 29	14 59		15 24	15 24		16 53	17 23		17 23
8,0	Egerbakta, Egri út 14.	0	9 31	9 41		11 01	14 22		14 32	15 02		15 27	15 27		16 56	17 26		17 26
8,9	Egerbakta, aut.vt.	o	9 32	9 42		11 02	14 23		14 33	15 03		15 28	15 28		16 57	17 27		17 27
8,9	Egerbakta, aut.vt.		9 33	9 43		11 03	14 25		14 34	15 04		15 29	15 29		16 58	17 28		17 28
9,5	Egerbakta, újtelep		9 35	9 45		11 05	14 27		14 36	15 06		15 31	15 31		17 00	17 30		17 30
14,1	Bátori elág. [3]		9 40	9 50		11 10			14 42			15 37	15 37		17 05	17 34		17 35
17,3	0,0 Bátor, h.aranyosi elág.		9 44	9 54		11 14	14 36		14 47	15 14		15 42	15 42		17 09	17 38		17 39
0,7	Bátor, TSZ. iroda		9 46															
2,9	Hevesaranyos, újtelep		9 49															
3,4	Hevesaranyos, aut. vt.	o	9 50															
3,4	Hevesaranyos, aut. vt.		9 52															
2,9	Hevesaranyos, újtelep		9 53															
0,7	Bátor, TSZ. iroda		9 56															
17,3	0,0 Bátor, h.aranyosi elág.		9 58	9 55		11 15	14 38		14 48	15 15		15 43	15 43		17 10	17 39		17 40
18,7	Kisbátori tanya		10 00	9 57		11 17			14 50			15 45	15 45		17 12	17 41		17 42
20,4	Egerbocs, Tsz.tanya		10 02	10 00		11 20			14 53			15 48	15 48		17 15	17 43		17 45
21,7	Egerbocs, aut. vt.	o	10 03	10 02		11 22	14 44		14 54	15 20		15 49	15 49		17 17	17 44		17 46
21,7	Egerbocs, aut. vt.		10 04	10 03		11 23	14 45		14 55	15 21		15 50	15 50		17 18	17 45		17 47
22,4	Egerbocs, Asztalos KTSZ.		10 05	10 04		11 24	14 46		14 56	15 22		15 51	15 51		17 19	17 46		17 48
24,0	Szűcs, bej. út		10 08	10 07		11 27	14 49		14 59	15 25		15 54	15 54		17 22	17 48		17 51
26,3	Szűcs, bányatelep		10 10	10 09		11 29	14 51		15 01	15 27		15 56	15 56		17 24	17 50		17 53
29,8	0,0 Tarnalelesz, szűcsi elág.		10 14	10 14		11 33	14 56		15 06	15 31		16 01	16 01		17 29	17 54		17 57
1,2	Szentdomonkos, aut.vt.		10 16			11 35						16 03						
2,8	Szt.domonkos, Tipászó tanya	o	10 19			11 38						16 06						
2,8	Szt.domonkos, Tipászó tanya		10 20			11 39						16 07						
1,2	Szentdomonkos, aut.vt.		10 22			11 41						16 09						
29,8	0,0 Tarnalelesz, szűcsi elág.		10 24	10 14		11 43	14 56		15 06	15 31		16 01	16 11		17 29	17 54		17 57
30,4	Tarnalelesz, aut. vt.	o	10 25	10 15		11 44	14 57		15 07	15 32		16 02	16 12		17 30	17 55		17 58

Km	KMKK Zrt. (Agria)		5	3		7	9		13	11		15	21		1	17		19
30,4	Tarnalelesz, aut. vt.		10 26	10 16		11 45	14 58		15 08	15 33		16 03	16 13		17 31	17 56		17 59
30,7	0,0 T. lelesz, fedémes elág.																	
0,1	Tarnalelesz, kh.		10 27						15 09			16 04	16 14					18 00
1,6	Fedémes, Kutos tanya		10 29						15 11			16 06	16 16					18 02
3,7	Fedémes, aut.vt.		10 33						15 15			16 10	16 20					18 06
4,5	Fedémes, 3 sz. ib.	o	10 35						15 17			16 12	16 22					18 08
4,5	Fedémes, 3 sz. ib.		10 37						15 19			16 14	16 24					18 10
3,7	Fedémes, aut.vt.		10 39						15 21			16 16	16 26					18 12
1,6	Fedémes, Kutos tanya		10 43						15 25			16 20	16 30					18 16
0,1	Tarnalelesz, kh.		10 45						15 27			16 22	16 32					18 18
30,7	0,0 T. lelesz, fedémes elág.																	o
31,9	Bükkszenterzsébet, aut. vt.		10 49	10 19		11 48	15 00		15 31	15 35		16 26	16 36		17 34	17 58		
32,7	B. erzsébet, Daracs patak		10 51	10 21		11 50	15 02		15 33	15 37		16 28	16 38		17 36	17 59		
34,5	Váraszói elág. [3]		10 53	10 23		11 52	15 04		15 35	15 39		16 30	16 40		17 38	18 01		
35,7	Beniczki tanyai elág. [1]		10 54	10 24		11 53	15 05		15 36	15 40		16 31	16 41		17 39	18 02		
38,6	Pétervására, aut. vt.	o	10 57	10 27		11 56	15 08		15 39	15 43		16 34	16 44		17 42	18 05		
38,6	Pétervására, aut. vt.		10 59	10 29		11 58			15 41	15 45		16 36	16 46		17 44			
39,5	Pétervására, Kossuth út 46.		11 00	10 30		11 59			15 42	15 46		16 37	16 47		17 45			
40,5	Erdőkövesd, Hunyadi út 18.		11 01	10 31		12 00			15 44	15 47		16 39	16 49		17 46			
41,4	0,0 E. kövesd, váraszói elág. [2]		11 03	10 33		12 02			15 46	15 49		16 41	16 51		17 48			
1,7	Váraszó, faluszéle		11 06	10 36		12 05									17 51			
2,3	Váraszó, garázs	o	11 07	10 37		12 06									17 52			
2,3	Váraszó, garázs		11 08	10 39		12 08									17 54			
1,7	Váraszó, faluszéle		11 09	10 40		12 09									17 55			
41,4	0,0 E. kövesd, váraszói elág. [2]		11 12	10 43		12 12			15 47	15 50		16 42	16 52		17 58			
45,8	Istenmezeje, újbánya bej. út		11 18	10 49		12 18			15 53	15 56		16 48	16 58		18 04			
46,7	Istenmezeje, Tekercselő Üzem		11 20	10 51		12 20			15 55	15 58		16 50	17 00		18 06			
47,3	Istenmezeje, Béke út 120.		11 21	10 52		12 21			15 56	15 59		16 51	17 01		18 07			
47,9	Istenmezeje, isk.	o	11 22	10 53		12 22			15 57	16 00		16 52	17 02		18 08			
47,9	Istenmezeje, isk.		11 23	10 54		12 23			15 58	16 01		16 53	17 03		18 09			
49,4	Istenmezeje, újtelep		11 25	10 56		12 25			16 00	16 03		16 55	17 05		18 11			
52,2	Szederkénypusztá, alsó		11 28	10 59		12 28			16 03	16 06		16 58	17 08		18 14			
52,6	Szederkénypusztá, sz. ib.	o	11 30	11 01		12 30			16 05	16 08		17 00	17 10		18 16			

356

3479 Szederkénypuszta–Pétervására–Tarnalelesz–Eger

3479↑

Km	KMKK Zrt. (Agria)			14	2	12	8	16	4	10	6
0,0	Szederkénypuszta, sz. ib.			△ 4 25	▲ 4 25	⊕ 4 50		▲ 8 05	⊗ 11 20	○ 11 45	
0,4	Szederkénypuszta, alsó			4 27	4 27	4 52		8 07	11 22	11 47	
3,2	Istenmezeje, újtelep			4 30	4 30	4 55		8 10	11 25	11 50	
4,7	Istenmezeje, isk.	o		4 32	4 32	4 57		8 11	11 27	11 52	
4,7	Istenmezeje, isk.			4 33	4 33	4 58		8 12	11 27	11 53	
5,3	Istenmezeje, Béke út 120.			4 34	4 34	4 59		8 13	11 28	11 54	
5,9	Istenmezeje, Tekercselő Üzem			4 35	4 35	5 00		8 14	11 29	11 55	
6,8	Istenmezeje, újbánya bej. út			4 37	4 37	5 02		8 16	11 31	11 57	
11,2	0,0 E. kövesd, városzói elág. [2]			4 43	4 43	5 08		8 22	11 37	12 03	
1,7	Váraszó, faluszéle			4 46	4 46	5 11		8 25	11 40	12 06	
2,3	Váraszó, garázs	o		4 47	4 47	5 12		8 26	11 41	12 07	
2,3	Váraszó, garázs			4 48	4 48	5 13	⊗ 6 00	8 27	11 42	12 08	
1,7	Váraszó, faluszéle			4 49	4 49	5 14	6 01	8 28	11 43	12 09	
11,2	0,0 E. kövesd, városzói elág. [2]			4 52	4 52	5 17	6 04	8 31	11 46	12 12	
12,1	Erdőkövesd, Hunyadi út 18.			4 54	4 54	5 19	6 06	8 32	11 48	12 14	
13,1	Pétervására, Kossuth út 46.			4 55	4 55	5 20	6 07	8 33	11 49	12 15	
14,0	Pétervására, aut. vt.	o		4 56	4 56	5 21	6 08	8 34	11 50	12 16	
14,0	Pétervására, aut. vt.			5 03	5 23	5 23	6 10	8 35	11 51	12 18	⊗ 16 00
16,9	Beniczki tanyai elág. [1]			5 05	5 25	5 25		8 38	11 53	12 20	16 02
18,1	Váraszói elág. [3]			5 07	5 27	5 27	6 14	8 41	11 55	12 22	16 04
19,9	B. erzsébet, Daracs patak			5 09	5 29	5 29	6 16	8 43	11 57	12 24	16 06
20,7	Bükkszenterzsébet, aut. vt.			5 11	5 31	5 31	6 18	8 45	11 59	12 26	16 08
21,9	0,0 T. lelesz, fedémesi elág.										
0,1	Tarnalelesz, kh.			5 13					12 01	12 28	
1,6	Fedémes, Kutos tanya			5 15					12 03	12 30	
3,7	Fedémes, aut.vt.			5 17					12 05	12 32	
4,5	Fedémes, 3 sz. ib.	o		5 19					12 07	12 34	
4,5	Fedémes, 3 sz. ib.			5 20					12 08	12 35	
3,7	Fedémes, aut.vt.			5 22					12 10	12 37	
1,6	Fedémes, Kutos tanya			5 24					12 12	12 39	
0,1	Tarnalelesz, kh.			5 26					12 14	12 41	
21,9	0,0 T. lelesz, fedémesi elág.										
22,2	Tarnalelesz, aut. vt.	o		5 28	5 33	5 33	6 20	8 47	12 16	12 43	16 10

Km	KMKK Zrt. (Agria)			14	2	12	8	16	4	10	6
22,2	Tarnalelesz, aut. vt.			5 30	5 35	5 35	6 20	8 48	12 17	12 45	16 11
22,8	0,0 Tarnalelesz, szűcsi elág.			5 32	5 37	5 37	6 22	8 50	12 19	12 47	16 12
1,2	Szentdomonkos, aut.vt.			5 34				8 52	12 21		
2,8	Szt. domonkos, Tipászó tanya	o		5 37				8 55	12 24		
2,8	Szt. domonkos, Tipászó tanya			5 37				8 56	12 25		
1,2	Szentdomonkos, aut.vt.			5 40				8 58	12 28		
22,8	0,0 Tarnalelesz, szűcsi elág.			5 42	5 37	5 37	6 22	9 00	12 30	12 47	16 12
26,3	Szűcs, bányatelep			5 47	5 42	5 42	6 27	9 05	12 35	12 52	16 17
28,6	Szűcs, bej. út			5 51	5 46	5 46	6 31	9 08	12 39	12 56	16 20
30,2	Egerbocs, Asztalos KTSZ.			5 54	5 49	5 49	6 34	9 09	12 42	12 59	16 23
30,9	Egerbocs, aut. vt.	o		5 56	5 51	5 51	6 36	9 12	12 44	13 01	16 24
30,9	Egerbocs, aut. vt.			5 58	5 53	5 53	6 36	9 13	12 44	13 03	16 25
32,2	Egerbocs, Tsz-tanya							9 15			
33,9	Kisbátori tanya							9 17			
35,3	0,0 Bátor, h. aranyosi elág.			6 05	6 00	6 00	6 42	9 19	12 51	13 10	16 31
0,7	Bátor, TSZ. iroda										
2,9	Hevesaranyos, újtelep										
3,4	Hevesaranyos, aut. vt.	o									
3,4	Hevesaranyos, aut. vt.										
2,9	Hevesaranyos, újtelep										
0,7	Bátor, TSZ. iroda										
35,3	0,0 Bátor, h. aranyosi elág.			6 07	6 02	6 02	6 43	9 19	12 53	13 12	16 31
38,5	Bátori elág. [3]							9 23			
43,1	Egerbakta, újtelep			6 17	6 12	6 12		9 29	13 03	13 22	16 40
43,7	Egerbakta, aut.vt.	o		6 19	6 14	6 14	6 54	9 31	13 05	13 24	16 42
43,7	Egerbakta, aut.vt.			6 20	6 15	6 15	6 55	9 32	13 05	13 25	16 43
44,6	Egerbakta, Egri út 14.			6 22	6 17	6 17		9 34	13 07	13 27	16 44
47,0	Egerbakta, tető							9 37			
47,7	Töviskesvölgy										
49,6	Eger, keverőtelep			6 29	6 24	6 24	7 04		13 14	13 34	16 50
50,6	Eger, Baktai -úti kórház			6 30	6 25	6 25	7 05		13 15	13 35	16 51
51,3	Eger, Dobó laktanya			6 32	6 27	6 27	7 07	9 43	13 17	13 37	16 52
52,6	Eger, aut. áll.	o		△ 6 35	▲ 6 30	⊕ 6 30	⊗ 7 10	▲ 9 45	⊗ 13 20	○ 13 40	⊗ 16 55

357

3479↑

3480 Eger–Egerbakta

Km	KMKK Zrt. (Agria)		3474	3484	3470	3484	3470	3484	1349	3484	11		3484	3476	3474	3484	3484	3484
0,0	Eger, aut. áll.		▲ 5 30	▲ 5 45	▲ 5 50	▲ 5 55	▲ 5 55	▲ 6 00	▲ 6 00	▲ 6 15	▲ 6 35		▲ 6 35	▲ 6 35	▲ 6 45	▲ 6 50	▲ 6 55	▲ 6 55
1,3	Eger, Dobó laktnya		▲ 5 32	▲ 5 48	▲ 5 53	▲ 5 58	▲ 5 58	▲ 6 03	▲ 6 03	▲ 6 17			▲ 6 37	▲ 6 37	▲ 6 47	▲ 6 53	▲ 6 58	▲ 6 58
2,0	Eger, Baktai -úti kórház		▲ 5 34	▲ 5 49	▲ 5 54	▲ 5 59	▲ 5 59	▲ 6 04	▲ 6 04	▲ 6 18			▲ 6 39	▲ 6 39	▲ 6 49	▲ 6 54	▲ 6 59	▲ 6 59
3,0	Eger, keverőtelep		▲ 5 35	▲ 5 50	▲ 6 00	▲ 6 05	▲ 6 05	▲ 6 10	▲ 6 10	▲ 6 19					▲ 6 50	▲ 6 55	▲ 7 00	▲ 7 00
4,9	Tövíkesvölgy			▲ 5 52	▲ 5 57	▲ 6 02	▲ 6 02	▲ 6 07	▲ 6 07	▲ 6 21	▲ 6 41					▲ 6 57	▲ 7 02	▲ 7 02
5,6	Egerbakta, tető			▲ 5 53	▲ 5 59	▲ 6 03	▲ 6 04	▲ 6 09	▲ 6 09	▲ 6 24						▲ 7 00	▲ 7 03	▲ 7 03
8,0	Egerbakta, Egri út 14.		▲ 5 43	▲ 5 56	▲ 6 02	▲ 6 06	▲ 6 07	▲ 6 10	▲ 6 14	▲ 6 27						▲ 7 03	▲ 7 06	▲ 7 06
8,9	Egerbakta, aut.vt.	○	▲ 5 44	▲ 5 57	▲ 6 03	▲ 6 07	▲ 6 08	▲ 6 10	▲ 6 14	▲ 6 29			▲ 6 49	▲ 6 49	▲ 6 59	▲ 7 04	▲ 7 07	▲ 7 07
8,9	Egerbakta, aut.vt.	○	▲ 5 45	▲ 5 58	▲ 6 05	▲ 6 08	▲ 6 09	▲ 6 11	▲ 6 14	▲ 6 29			▲ 6 49	▲ 6 49	▲ 7 00	▲ 7 05	▲ 7 07	▲ 7 08
9,5	Egerbakta, újtelep	○		▲ 6 00	▲ 6 10	▲ 6 10	▲ 6 11	▲ 6 11	▲ 6 31	▲ 6 48						▲ 7 07	▲ 7 09	▲ 7 10

KMKK Zrt. (Agria)		7	1349	3484	3472	3473	3472	3484	3476	1352		3484	3479	3479	3472	3472	1447	1347
Eger, aut. áll.		▲ 7 00	▲ 7 00	▲ 7 15	▲ 7 45	▲ 7 50	▲ 8 10	▲ 8 25	▲ 8 35	9 00		▲ 9 10	▲ 9 20	▲ 9 30	▲ 9 35	▲ 9 45	▲ 9 55	10 00
Eger, Dobó laktnya		▲ 7 03	▲ 7 03	▲ 7 18	▲ 7 48	▲ 7 53	▲ 8 13	▲ 8 27	▲ 8 37	9 02		▲ 9 13	▲ 9 23	▲ 9 33	▲ 9 38	▲ 9 48	▲ 9 58	10 03
Eger, Baktai -úti kórház				▲ 7 19	▲ 7 50		▲ 8 15	▲ 8 28	▲ 8 38			▲ 9 14	▲ 9 24	▲ 9 34	▲ 9 40	▲ 9 50		
Eger, keverőtelep				▲ 7 20				▲ 8 29		9 04		▲ 9 15	▲ 9 25	▲ 9 35				
Tövíkesvölgy		▲ 7 06		▲ 7 22				▲ 8 31	▲ 8 41			▲ 9 17	▲ 9 27	▲ 9 37				
Egerbakta, tető			▲ 7 10		▲ 7 55	▲ 8 00	▲ 8 19	▲ 8 34	▲ 8 42				▲ 9 28	▲ 9 38	▲ 9 45	▲ 9 55		10 10
Egerbakta, Egri út 14.			▲ 7 13	▲ 7 26	▲ 7 58	▲ 8 03	▲ 8 22	▲ 8 37	▲ 8 45	9 11		▲ 9 21	▲ 9 31	▲ 9 41	▲ 9 49	▲ 9 59		10 14
Egerbakta, aut.vt.	○		▲ 7 15	▲ 7 27	▲ 7 59	▲ 8 04	▲ 8 23	▲ 8 39	▲ 8 46	9 13		▲ 9 22	▲ 9 32	▲ 9 42	▲ 9 50	▲ 10 00	▲ 10 08	10 16
Egerbakta, aut.vt.	○		▲ 7 15	▲ 7 28	▲ 7 59	▲ 8 04	▲ 8 24	▲ 8 39	▲ 8 47	9 14		▲ 9 23	▲ 9 33	▲ 9 43	▲ 9 51	▲ 10 01	▲ 10 08	10 17
Egerbakta, újtelep	○	▲ 7 13	▲ 7 16	▲ 7 30			▲ 8 41					▲ 9 25	▲ 9 35	▲ 9 45				▲ 10 19

KMKK Zrt. (Agria)		3483	3484	3484	3472	3479	1352	3474	3484	3476		3484	3484	3471	3471	3483	3484	3484
Eger, aut. áll.		▲ 10 05	▲ 10 20	▲ 10 30	▲ 10 30	▲ 10 50	▲ 11 00	▲ 11 00	▲ 11 10	▲ 11 30		▲ 11 30	▲ 11 30	▲ 11 50	▲ 11 50	▲ 11 50	▲ 12 20	▲ 12 30
Eger, Dobó laktnya		▲ 10 08	▲ 10 23	▲ 10 33	▲ 10 33	▲ 10 53	▲ 11 02	▲ 11 03	▲ 11 13	▲ 11 32		▲ 11 33	▲ 11 33	▲ 11 53	▲ 11 53	▲ 11 53	▲ 12 23	▲ 12 33
Eger, Baktai -úti kórház		▲ 10 10	▲ 10 24	▲ 10 34		▲ 10 54		▲ 11 05	▲ 11 14	▲ 11 33		▲ 11 35	▲ 11 35	▲ 11 55	▲ 11 55	▲ 11 55	▲ 12 24	▲ 12 34
Eger, keverőtelep			▲ 10 25	▲ 10 35		▲ 10 55	▲ 11 04		▲ 11 15								▲ 12 25	▲ 12 35
Tövíkesvölgy		▲ 10 13	▲ 10 27	▲ 10 37		▲ 10 57		▲ 11 08	▲ 11 17	▲ 11 36		▲ 11 38	▲ 11 38	▲ 11 58	▲ 11 58	▲ 11 58	▲ 12 30	▲ 12 37
Egerbakta, tető		▲ 10 15	▲ 10 28	▲ 10 38	▲ 10 39	▲ 10 58		▲ 11 10		▲ 11 37		▲ 11 40	▲ 11 40	▲ 12 00	▲ 12 00	▲ 12 00	▲ 12 30	▲ 12 39
Egerbakta, Egri út 14.		▲ 10 19	▲ 10 31	▲ 10 41	▲ 10 42	▲ 11 01	▲ 11 11	▲ 11 14	▲ 11 21	▲ 11 40		▲ 11 44	▲ 11 44	▲ 12 03	▲ 12 03	▲ 12 04	▲ 12 33	▲ 12 42
Egerbakta, aut.vt.	○	▲ 10 21	▲ 10 32	▲ 10 42	▲ 10 43	▲ 11 02	▲ 11 13	▲ 11 15	▲ 11 22	▲ 11 41		▲ 11 45	▲ 11 45	▲ 12 04	▲ 12 04	▲ 12 06	▲ 12 34	▲ 12 44
Egerbakta, aut.vt.	○	▲ 10 22	▲ 10 33	▲ 10 43	▲ 10 44	▲ 11 03	▲ 11 14	▲ 11 16	▲ 11 23	▲ 11 42		▲ 11 46	▲ 11 46	▲ 12 05	▲ 12 05	▲ 12 07	▲ 12 35	▲ 12 45
Egerbakta, újtelep	○	▲ 10 24	▲ 10 35	▲ 10 45		▲ 11 05		▲ 11 25				▲ 11 48	▲ 11 48			▲ 12 09	▲ 12 37	▲ 12 47

KMKK Zrt. (Agria)		3484	3472	3472	1349	3474	3482	3482	3484	1521		3484	1349	1347	3474	3483	3479	3471
Eger, aut. áll.		▲ 12 35	▲ 12 50	▲ 12 50	▲ 13 00	▲ 13 10	▲ 13 15	▲ 13 30	▲ 13 35	▲ 13 50		▲ 13 55	▲ 14 00	▲ 14 00	▲ 14 00	▲ 14 05	▲ 14 10	▲ 14 15
Eger, Dobó laktnya		▲ 12 38	▲ 12 53	▲ 12 53	▲ 13 03	▲ 13 13	▲ 13 17	▲ 13 32	▲ 13 38			▲ 13 58	▲ 14 03	▲ 14 03	▲ 14 03	▲ 14 08	▲ 14 13	▲ 14 18
Eger, Baktai -úti kórház		▲ 12 40	▲ 12 55	▲ 12 55		▲ 13 15	▲ 13 18	▲ 13 33	▲ 13 39			▲ 13 59				▲ 14 10		▲ 14 20
Eger, keverőtelep							▲ 13 19		▲ 13 40			▲ 14 00						
Tövíkesvölgy		▲ 12 43	▲ 12 58	▲ 12 58			▲ 13 22	▲ 13 36	▲ 13 42						▲ 14 09			▲ 14 23
Egerbakta, tető		▲ 12 45	▲ 13 00	▲ 13 00	▲ 13 10		▲ 13 23	▲ 13 37	▲ 13 43			▲ 14 04			▲ 14 12	▲ 14 14	▲ 14 19	▲ 14 25
Egerbakta, Egri út 14.		▲ 12 49	▲ 13 03	▲ 13 03	▲ 13 13	▲ 13 24	▲ 13 26	▲ 13 40	▲ 13 46			▲ 14 07		▲ 14 14	▲ 14 16	▲ 14 18	▲ 14 22	▲ 14 29
Egerbakta, aut.vt.	○	▲ 12 50	▲ 13 04	▲ 13 04	▲ 13 15	▲ 13 25	▲ 13 27	▲ 13 41	▲ 13 48	▲ 14 04		▲ 14 08	▲ 14 15	▲ 14 16	▲ 14 17	▲ 14 20	▲ 14 23	▲ 14 30
Egerbakta, aut.vt.	○	▲ 12 50	▲ 13 05	▲ 13 05	▲ 13 15	▲ 13 26	▲ 13 28	▲ 13 41	▲ 13 49	▲ 14 04		▲ 14 09	▲ 14 15	▲ 14 16	▲ 14 19	▲ 14 20	▲ 14 25	▲ 14 31
Egerbakta, újtelep	○	▲ 12 52		▲ 13 16			▲ 13 51					▲ 14 11		▲ 14 18		▲ 14 22	▲ 14 27	

KMKK Zrt. (Agria)		3479	3472	3484	3484	3474	3476	3479	1352	1349		3476	3472	3474	3479	3479	1378	3484
Eger, aut. áll.		▲ 14 20	▲ 14 45	▲ 14 45	▲ 14 45	▲ 14 45	▲ 14 50	▲ 14 50	▲ 15 00	▲ 15 00		▲ 15 10	▲ 15 10	▲ 15 10	▲ 15 15	▲ 15 15	▲ 15 35	▲ 15 45
Eger, Dobó laktnya		▲ 14 23	▲ 14 47	▲ 14 48	▲ 14 48	▲ 14 48	▲ 14 52	▲ 14 53	▲ 15 02	▲ 15 03		▲ 15 12	▲ 15 12	▲ 15 13	▲ 15 18	▲ 15 18		▲ 15 48
Eger, Baktai -úti kórház		▲ 14 24	▲ 14 49	▲ 14 49	▲ 14 49	▲ 14 50	▲ 14 53					▲ 15 13	▲ 15 14	▲ 15 15	▲ 15 19	▲ 15 19		▲ 15 49
Eger, keverőtelep		▲ 14 25			▲ 14 50				▲ 15 04						▲ 15 20	▲ 15 20		▲ 15 50
Tövíkesvölgy		▲ 14 27			▲ 14 52	▲ 14 53	▲ 14 56	▲ 14 58				▲ 15 16		▲ 15 18	▲ 15 22	▲ 15 22		
Egerbakta, tető		▲ 14 29	▲ 14 54		▲ 14 54	▲ 14 55	▲ 14 57	▲ 14 59		▲ 15 10		▲ 15 17	▲ 15 19	▲ 15 20	▲ 15 24	▲ 15 24		▲ 15 55
Egerbakta, Egri út 14.		▲ 14 32	▲ 14 57	▲ 14 58	▲ 14 58	▲ 14 59	▲ 15 00	▲ 15 02	▲ 15 11	▲ 15 13		▲ 15 20	▲ 15 22	▲ 15 24	▲ 15 27	▲ 15 27		▲ 15 58
Egerbakta, aut.vt.	○	▲ 14 33	▲ 14 58	▲ 14 59	▲ 14 59	▲ 15 00	▲ 15 01	▲ 15 03	▲ 15 13	▲ 15 15		▲ 15 21	▲ 15 23	▲ 15 25	▲ 15 28	▲ 15 28	▲ 15 50	▲ 15 59
Egerbakta, aut.vt.	○	▲ 14 34	▲ 14 58	▲ 14 59	▲ 15 00	▲ 15 01	▲ 15 01	▲ 15 04	▲ 15 14	▲ 15 16		▲ 15 21	▲ 15 23	▲ 15 26	▲ 15 29	▲ 15 29	▲ 15 50	▲ 16 00
Egerbakta, újtelep	○	▲ 14 36		▲ 15 01	▲ 15 02			▲ 15 06	▲ 15 17					▲ 15 31	▲ 15 31			▲ 16 02

KMKK Zrt. (Agria)		3482	3482	3484	3484	3	3484	1349	3482	3474		3472	3472	3484	3484	3484	3476	3479
Eger, aut. áll.		15 50	15 50	15 50	15 50	15 50	16 00	16 00	16 15	16 15		16 25	16 25	16 35	16 35	16 35	16 40	16 45
Eger, Dobó laktnya		15 52	15 52	15 53	15 53	15 53		16 03	16 17	16 18		16 28	16 28	16 38	16 38	16 38	16 42	16 48
Eger, Baktai -úti kórház		15 53	15 53	15 54	15 54				16 18	16 20		16 30	16 30	16 39	16 39	16 39	16 43	16 49
Eger, keverőtelep				15 55					16 19					16 40	16 40	16 40		16 50
Töviskesvölgy		15 56	15 56	15 57	15 57	15 57			16 22	16 23							16 46	16 52
Egerbakta, tető		15 57	15 57	15 58	15 58	15 58	16 08	16 10	16 23	16 25		16 34	16 34	16 43	16 43	16 45	16 47	16 53
Egerbakta, Egri út 14.		16 00	16 00	16 01	16 01	16 02	16 11	16 13	16 26	16 29		16 37	16 37	16 46	16 46	16 48	16 50	16 56
Egerbakta, aut.vt.	o	16 01	16 01	16 02	16 02	16 03	16 12	16 15	16 27	16 30		16 38	16 38	16 48	16 48	16 49	16 51	16 57
Egerbakta, aut.vt.		16 02	16 02	16 03	16 03	16 04	16 13	16 16	16 28	16 30		16 39	16 39	16 49	16 49	16 50	16 52	16 58
Egerbakta, üjtelep	o			16 05	16 05	16 06	16 15	16 17						16 52	16 52	16 52		17 00

3480 Eger–Egerbakta

Km	KMKK Zrt. (Agria)		3482	3472	3472		3484	3484	3484		3484	3482	1349		3472	3484	3474	3484
0,0	Eger, aut. áll.	↓	15 18 30	18 40	18 55		19 05	19 05	19 15		19 15	19 20	15 20 00		20 15	20 50	22 40	22 45
1,3	Eger, Dobó lak tanya		18 32	18 43	18 58		19 08	19 08	19 18		19 18	19 22	20 03		20 18	20 53	22 43	22 48
2,0	Eger, Baktai -úti kórház		18 33	18 45	19 00		19 09	19 09	19 19		19 19	19 23			20 20	20 54	22 45	22 49
3,0	Eger, keverőtelep						19 10	19 10	19 20		19 20					20 55		22 50
4,9	Töviskesvölgy		18 36	18 48			19 12	19 12	19 22		19 22	19 26			20 23	20 59	22 48	22 52
5,6	Egerbakta, tető		18 37	18 50	19 04		19 13		19 23		19 24	19 28	20 10		20 24	21 00	22 50	
8,0	Egerbakta, Egri út 14.		18 40	18 53	19 07		19 16	19 16	19 26		19 27	19 31	20 12		20 27	21 03	22 54	22 56
8,9	Egerbakta, aut.vt.	↓	18 41	18 54	19 08		19 17	19 17	19 27		19 29	19 32	20 13		20 28	21 04	22 55	22 57
8,9	Egerbakta, aut.vt.	↓	15 18 42	18 55	19 09		19 18	19 18	19 28		19 29	19 33	20 13		20 29	21 05	22 55	22 58
9,5	Egerbakta, újtelep	↓					19 20	19 20	19 30		19 30		15 20 14			21 07		23 00

15 hetek első iskolai előadási napját megelőző munkaszüneti napokon , 15 szabadnapokon, valamint tanszünetben munkanapokon
15 VI. 15-ig és IX. 1-től XII. 12-ig naponta, valamint VI. 16-tól VIII. 31-ig munkanapokon , 15 VI. 20-tól VIII. 27-ig szabad és munkaszüneti napokon
15 tanszünetben munkaszüneti napokon , 15 A hét utolsó munkanapján és munkaszüneti napokon

3480 Egerbakta–Eger

Km	KMKK Zrt. (Agria)		3484	3484	3476	3476	3472	3484	3484	3476	3484		3472	3479	3479	3474	3484	3479
0,0	Egerbakta, újtelep	↓	4 49	5 01			5 14	5 39			5 58			6 12	6 12		6 14	6 17
0,6	Egerbakta, aut.vt.	↓	4 51	5 03	5 07	5 07	5 10	5 16	5 41	5 57	6 00		6 11	6 14	6 14	6 16	6 16	6 19
0,6	Egerbakta, aut.vt.	↓	4 52	5 03	5 08	5 08	5 10	5 17	5 42	5 58	6 01		6 12	6 15	6 15	6 16	6 17	6 20
1,5	Egerbakta, Egri út 14.	↓	4 54	5 05	5 11	5 11	5 12	5 19	5 44	6 01	6 03		6 14	6 17	6 17	6 18	6 19	6 22
3,9	Egerbakta, tető				5 15	5 15				6 05			6 17			6 21		
4,6	Töviskesvölgy		4 59		5 17	5 17				6 07			6 22					
6,5	Eger, keverőtelep		5 01	5 11				5 26	5 51		6 10		6 24	6 24			6 26	6 29
7,5	Eger, Baktai -úti kórház		5 02	5 12	5 20	5 20	5 20	5 27	5 52	6 10	6 11		6 21	6 25	6 25	6 26	6 27	6 30
8,2	Eger, Dobó lak tanya	↓	5 03	5 13	5 22	5 22	5 22	5 28	5 53	6 12	6 13		6 22	6 27	6 27	6 27	6 28	6 32
9,5	Eger, aut. áll.	↓	5 05	5 15	5 25	5 25	5 25	5 30	5 55	6 15	6 15		6 25	6 30	6 30	6 30	6 30	6 35

KMKK Zrt. (Agria)		3472	3484	3483	3474	3484	3484	3479	3483	6		3482	3484	3471	3470	3470	3472	3474
Egerbakta, újtelep	↓		6 34	6 45		6 47	6 49		6 53	6 54			6 58					
Egerbakta, aut.vt.	↓	6 27	6 36	6 47	6 48	6 49	6 51	6 54	6 55	6 56		6 56	7 00	7 01	7 02	7 02	7 03	7 03
Egerbakta, aut.vt.	↓	6 27	6 37	6 49	6 49	6 50	6 52	6 55	6 55	6 57		6 58	7 00	7 02	7 03	7 03	7 04	7 04
Egerbakta, Egri út 14.	↓	6 29	6 39	6 51	6 51	6 52	6 54	6 57	7 00			7 01	7 02	7 04	7 05	7 05	7 06	7 06
Egerbakta, tető	↓	6 32	6 42	6 55	6 55	6 55	6 57		7 01	7 02		7 05	7 05	7 07	7 08	7 08	7 10	7 10
Töviskesvölgy	↓		6 43	6 57		6 57	6 58		7 03	7 03		7 07	7 07					
Eger, keverőtelep	↓	6 35	6 46			7 00	7 01	7 04				7 10	7 10					
Eger, Baktai -úti kórház	↓	6 36	6 47	7 00	7 00	7 01	7 02	7 05	7 06	7 07		7 10	7 12	7 11			7 15	7 15
Eger, Dobó lak tanya	↓	6 37	6 48	7 02	7 02	7 03	7 03	7 07	7 07	7 08		7 12	7 13	7 12	7 13	7 13	7 17	7 17
Eger, aut. áll.	↓	6 40	6 50	7 05	7 05	7 05	7 05	7 10	7 10	7 10		7 15	7 15	7 15	7 15	7 15	7 20	7 20

KMKK Zrt. (Agria)		3472	3484	3474	3484	3484	10	3483	3474	3476		3482	3482	3471	3484	1349	3484	1349
Egerbakta, újtelep	↓		7 02		7 09	7 10	7 15	7 56							8 09	8 13	8 19	
Egerbakta, aut.vt.	↓	7 04	7 04	7 11	7 11	7 12	7 18	7 58	8 00	8 02		8 02	8 03	8 10	8 11	8 14	8 21	8 24
Egerbakta, aut.vt.	↓	7 05	7 05	7 11	7 12	7 13	7 19	7 59	8 01	8 03		8 03	8 04	8 11	8 12	8 15	8 22	8 25
Egerbakta, Egri út 14.	↓	7 07	7 07	7 13	7 14	7 15	7 21	8 01	8 03	8 06		8 06	8 06	8 13	8 14	8 17	8 24	8 27
Egerbakta, tető	↓	7 10	7 10	7 16	7 17	7 18	7 25	8 05	8 07	8 10		8 10	8 10	8 16	8 17	8 20	8 27	8 30
Töviskesvölgy	↓		7 12	7 17	7 18		7 27	8 07	8 08	8 12		8 12	8 12	8 18	8 18		8 28	
Eger, keverőtelep	↓		7 15		7 21		7 30								8 21		8 31	
Eger, Baktai -úti kórház	↓	7 15	7 16	7 21	7 22	7 22	7 31	8 10	8 12	8 15		8 15	8 15	8 21	8 22		8 32	
Eger, Dobó lak tanya	↓	7 17	7 18	7 22	7 23	7 23	7 32	8 12	8 13	8 17		8 17	8 17	8 22	8 23	8 27	8 33	8 37
Eger, aut. áll.	↓	7 20	7 20	7 25	7 25	7 25	7 35	8 15	8 15	8 20		8 20	8 20	8 25	8 25	8 30	8 35	8 40

KMKK Zrt. (Agria)		3484	3483	3484	3474	3484	1378	3476	3484	1349		3484	3479	1349	1349	3484	1349	3472
Egerbakta, újtelep	↓	8 40	8 41	8 47		9 04			9 20			9 29	9 29			9 34		
Egerbakta, aut.vt.	↓	8 42	8 43	8 49	8 53	9 06	9 17	9 19	9 22	9 25		9 31	9 31	9 35	9 35	9 36	10 17	10 28
Egerbakta, aut.vt.	↓	8 42	8 44	8 50	8 54	9 07	9 17	9 19	9 23	9 25		9 32	9 32	9 35	9 35	9 37	10 18	10 29
Egerbakta, Egri út 14.	↓	8 44	8 46	8 52	8 56	9 09		9 21	9 25	9 27		9 34	9 34	9 37	9 37	9 39		10 31
Egerbakta, tető	↓	8 47	8 50	8 55	9 00	9 12		9 25	9 28	9 30		9 37	9 37	9 40	9 40	9 42		10 35
Töviskesvölgy	↓	8 48	8 52	8 57	9 02	9 13			9 27							9 43		10 36
Eger, keverőtelep	↓	8 51		9 00		9 16										9 46		
Eger, Baktai -úti kórház	↓	8 52	8 55	9 01	9 05	9 17		9 30	9 32							9 47		10 40
Eger, Dobó lak tanya	↓	8 53	8 57	9 03	9 07	9 18		9 32	9 33	9 37		9 43	9 43	9 47	9 47	9 48	10 32	10 42
Eger, aut. áll.	↓	8 55	9 00	9 05	9 10	9 20	9 32	9 35	9 35	9 40		9 45	9 45	9 50	9 50	9 50	10 35	10 45

KMKK Zrt. (Agria)		3474	3484	1521	3476	3484	3470	3473	3472	3476	3472	3472	3484	3484	3479	3474	3476	3479
Egerbakta, újtelep	↓		10 54			11 49							12 53	12 59	13 03			
Egerbakta, aut.vt.	↓	10 40	10 56	11 06	11 10	11 51	12 08	12 16	12 26	12 28	12 36	12 54	12 55	13 01	13 05	13 06	13 07	13 24
Egerbakta, aut.vt.	↓	10 40	10 57	11 06	11 10	11 52	12 08	12 16	12 27	12 29	12 37	12 55	12 56	13 02	13 05	13 06	13 08	13 25
Egerbakta, Egri út 14.	↓	10 42	10 59		11 11	11 54	12 10	12 17	12 29	12 31	12 39	12 57	12 58	13 04	13 07	13 08	13 11	13 27
Egerbakta, tető	↓	10 45	11 02		11 15	11 57	12 13	12 20	12 33	12 35	12 43	13 00		13 07		13 11	13 15	
Töviskesvölgy	↓	10 46	11 03		11 17	11 58		12 21		12 37		13 02		13 08			13 17	13 32
Eger, keverőtelep	↓		11 06			12 01							13 06	13 11	13 14			13 34
Eger, Baktai -úti kórház	↓	10 50	11 07		11 20	12 02			12 36	12 40	12 46	13 05	13 07	13 12	13 15	13 16	13 20	13 35
Eger, Dobó lak tanya	↓	10 52	11 08		11 22	12 03	12 18	12 27	12 37	12 42	12 47	13 07	13 08	13 13	13 17	13 17	13 22	13 37
Eger, aut. áll.	↓	10 55	11 10	11 20	11 25	12 05	12 20	12 30	12 40	12 45	12 50	13 10	13 10	13 15	13 20	13 20	13 25	13 40

3480 Egerbaktá-Eger

Km	KMKK Zrt. (Agria)	3483	3483	1352	3472	3476	3484	3476	3476	1354	1352	3476	3472	3484	3484	3474	3484
0,0	Egerbaktá, újtelep	+	13 26											15 06	15 09		15 16
0,6	Egerbaktá, aut.vt.	o	13 28	13 30	13 31	13 56	14 02	14 17	14 20	14 30	14 32	14 35	14 52	14 56	15 08	15 11	15 18
0,6	Egerbaktá, aut.vt.		13 29	13 32	13 32	13 57	14 03	14 18	14 20	14 30	14 32	14 36	14 53	14 57	15 08	15 12	15 19
1,5	Egerbaktá, Egri út 14.		13 31	13 34	13 33	13 59	14 06		14 21	14 31	14 34	14 37	14 56	14 59	15 10	15 14	15 21
3,9	Egerbaktá, tető		13 35	13 38		14 02	14 10		14 25	14 35			15 00	15 02	15 13	15 17	15 25
4,6	Töviskesvölgy		13 37	13 40			14 12		14 26	14 36	14 39		15 02	15 03	15 14	15 18	
6,5	Eger, keverőtelep				13 41					14 41	14 45			15 06	15 16	15 21	
7,5	Eger, Baktai -úti kórház		13 40	13 41			14 15						15 05	15 06	15 17	15 22	15 25
8,2	Eger, Dobó laktanya		13 42	13 42	13 43	14 07	14 17		14 32	14 42	14 43	14 48	15 07	15 07	15 18	15 23	15 32
9,5	Eger, aut. áll.	o	13 45	13 45	13 45	14 10	14 20	14 30	14 35	14 45	14 45	14 50	15 10	15 10	15 20	15 25	15 35

KMKK Zrt. (Agria)		1347	3476	1447	3484	3472	3484	2	3472	1352		3476	3484	3479	3474	3472	3484	3484
Egerbaktá, újtelep	!	15 16		15 37	16 00	16 09						16 35	16 40		16 54	17 03		
Egerbaktá, aut.vt.	o	15 18	15 32	15 37	15 39	16 00	16 02	16 11	16 25	16 31		16 34	16 37	16 42	16 56	16 56	17 05	
Egerbaktá, aut.vt.		15 19	15 33	15 37	15 40	16 00	16 02	16 12	16 26	16 32		16 34	16 38	16 43	16 56	16 57	17 05	
Egerbaktá, Egri út 14.		15 21	15 36		15 42	16 02	16 04	16 15	16 28	16 33		16 36	16 40	16 44	16 58	16 59	17 07	
Egerbaktá, tető		15 25	15 40		15 45	16 05	16 07	16 17	16 31			16 40	16 43		17 01	17 02	17 02	
Töviskesvölgy			15 42		15 46				16 33			16 42			17 02		17 03	
Eger, keverőtelep							16 11			16 41				16 50			17 06	
Eger, Baktai -úti kórház			15 45		15 52	16 10	16 12	16 22	16 36			16 45	16 47	16 51	17 06	17 06	17 07	17 16
Eger, Dobó laktanya		15 32	15 47	15 47	15 53	16 12	16 13	16 23	16 37	16 43		16 47	16 48	16 52	17 07	17 07	17 08	17 18
Eger, aut. áll.	o	15 35	15 50	15 50	15 55	16 15	16 15	16 25	16 40	16 45		16 50	16 50	16 55	17 10	17 10	17 10	17 20

KMKK Zrt. (Agria)		3482	1347	3484	1349	3483	3484	3482	3472	3472		1352	1352	3484	3484	3484	3474	3484
Egerbaktá, újtelep	!				17 29	17 42	17 50							20 24	20 25	20 29		21 02
Egerbaktá, aut.vt.	o	17 13	17 26	17 27	17 30	17 44	17 52	18 03	18 12	18 29		18 31	18 41	20 26	20 27	20 31	20 56	21 03
Egerbaktá, aut.vt.		17 14	17 26	17 27	17 30	17 45	17 52	18 04	18 12	18 30		18 32	19 42	20 27	20 28	20 32	20 56	21 03
Egerbaktá, Egri út 14.		17 16			17 32	17 47	17 54	18 06	18 14	18 32		18 33	19 43	20 29	20 30	20 34	20 58	21 04
Egerbaktá, tető		17 20			17 35		17 57	18 10	18 17	18 35				20 32	20 33	20 37	21 01	
Töviskesvölgy		17 22			17 36			18 12	18 18	18 36				20 34	20 34	20 39	21 02	
Eger, keverőtelep							18 01	18 20				18 41	19 51	20 36		20 41		
Eger, Baktai -úti kórház		17 25			17 55	18 02	18 15	18 21	18 40					20 37	20 37	20 42	21 06	
Eger, Dobó laktanya		17 27	17 37		17 42	17 57	18 03	18 17	18 22	18 42		18 43	19 53	20 38	20 38	20 43	21 07	21 13
Eger, aut. áll.	o	17 30	17 40	17 40	17 45	18 00	18 05	18 20	18 25	18 45		18 45	19 55	20 40	20 40	20 45	21 10	21 15

15 hetek első iskolai előadási napját megelőző munkaszüneti napokon, 17 szabadnapokon, valamint tanszünetben munkanapokon

22 munkaszüneti napokon, kivéve VI. 16-tól VIII. 30-ig, 28 szabadnapokon, kivéve VI. 14-től VIII. 30-ig, 32 A hét utolsó munkanapján és munkaszüneti napokon

3481 Eger-Egercsehi-Tarnalelesz-Pétervására

		1		5	Km	Km	KMKK Zrt. (Agria)			12		2		10
				22 45	0,0	0,0	Eger, aut. áll.	o		5 20				8 55
				22 46	1,0	1,0	Eger, Bartakovics út			5 18				8 53
				22 48	2,5	2,5	Eger, Kövágó tér			5 15				8 50
				22 50	3,7	3,7	Eger, Nagylapos			5 13				8 46
				22 51	4,7	4,7	Eger, (Felnémet) aut. vt.			5 12				8 43
				22 54	7,2	7,2	Almár, v. mh.			5 09				8 40
				22 57	10,2	10,2	Almár kertszövetkezet			5 05				8 36
				23 00	11,8	11,8	Szarvaskő, újtelep			5 02				8 33
				23 02	12,4	12,4	Szarvaskő, sz. ib.			5 01				8 32
				23 04	13,5	13,5	Mónosbéli elág. [6]			4 58				8 29
				23 13	19,8	19,8	Villói tanya			4 49				8 23
				23 15	21,1	21,1	0,0 Egercsehi elág. [1]							
				23 16			1,0 Egercsehi, vendéglő	o						
				23 17			1,0 Egercsehi, vendéglő							
				23 18	21,1	21,1	0,0 Egercsehi elág.			4 47				8 21
				23 19	22,0	22,0	E. csehi, btp. Április 4 út 79.			4 46				8 18
				23 21	23,0	23,0	0,0 Egercsehi, btp. aut. vt.			4 45				8 16
				23 22			0,4 Egercsehi, btp. isk.							
				23 25			1,3 Csónakút							
				23 27			3,5 Bekőce, aut. vt.							
				23 28			4,1 Bekőce, sz. bolt							
				23 29			5,0 Bekőce, Béke út 224.	o						
				23 29			5,0 Bekőce, Béke út 224.							
							4,1 Bekőce, sz. bolt							
							3,5 Bekőce, aut. vt.							
							1,3 Csónakút							
							0,4 Egercsehi, btp. isk.							
							0,0 Egercsehi, btp. aut. vt.			4 45		6 34		8 15
				23 38	24,5	24,5	Szűcs, sz. ib.			4 43		6 31		8 13
				23 39		25,0	Szűcs, bej. út							
				23 42		27,3	0,0 Egerbocs, aut. vt.	o						
						27,3	Egerbocs, aut. vt.							
							Szűcs, bányaletép			4 40		6 27		8 10
							0,0 Tarnalelesz, szűcsi elág.			4 36		6 25		8 05
							1,2 Szentdomonkos, aut.vt.			4 34		6 22		8 03
							2,8 Szt.domonkos, Tipászó tanya	o		4 31		6 21		8 00
							2,8 Szt.domonkos, Tipászó tanya			4 30		6 20		7 58
							1,2 Szentdomonkos, aut.vt.			4 27		6 17		7 55
							0,0 Tarnalelesz, szűcsi elág.			4 25		6 15		7 53
							Tarnalelesz, aut. vt.			4 24		6 14		7 52
							Bükkszenterzsébet, aut. vt.			4 22		6 12		7 49
							B. erzsébet, Daracs patak			4 20		6 10		7 47
							Váraszói elág. [3]							7 45
							Beniczki tanyai elág. [1]							7 43
							0,0 Pétervására, aut. vt.							7 40

3482 Eger–Sirok–Pétervására–Szederkénypusztá

	3	7	11	13	9	15	1	Km	KMKK Zrt. (Agria)		4	10	8	2	6
	13 15	13 30	15 50	15 50	16 15	18 30	19 20	0,0	Eger, aut. áll.	o	7 15	8 20	8 20	17 30	18 20
	13 17	13 32	15 52	15 52	16 17	18 32	19 22	1,3	Eger, Dobó lakanya		7 12	8 17	8 17	17 27	18 17
	13 18	13 33	15 53	15 53	16 18	18 33	19 23	2,0	Eger, Baktai-úti kórház		7 10	8 15	8 15	17 25	18 15
	13 19				16 19			3,0	Eger, keverőtelep						
	13 22	13 36	15 56	15 56	16 22	18 36	19 26	4,9	Tóviskesvölgy	3	7 07	8 12	8 12	17 22	18 12
	13 23	13 37	15 57	15 57	16 23	18 37	19 28	5,6	Egerbakta, tető	4	7 05	8 10	8 10	17 20	18 10
	13 26	13 40	16 00	16 00	16 26	18 40	19 31	8,0	Egerbakta, Egri út 14.	7	7 01	8 06	8 06	17 16	18 06
	13 27	13 41	16 01	16 01	16 27	18 41	19 32	8,9	Egerbakta, aut.vt.	0	6 58	8 03	8 04	17 14	18 04
	13 28	13 41	16 02	16 02	16 28	18 42	19 33	8,9	Egerbakta, aut.vt.	o	6 56	8 02	8 03	17 13	18 03
	13 33	13 46	16 07	16 07	16 33	18 47	19 38	12,9	Rábcavölgyi erdészház		6 49	7 55	7 56	17 07	17 57
	13 36	13 49	16 10	16 10	16 36	18 50	19 41	16,0	Rozsnoki völgy		6 45	7 51	7 52	17 03	17 53
	13 39	13 52	16 13	16 13	16 39	18 53	19 44	18,6	Sirok, Széchenyi út 112.		6 42	7 48	7 49	17 00	17 50
	13 41	13 54	16 15	16 15	16 41	18 55	19 46	19,5	Sirok, bükkszéki elág. [8]		6 40	7 46	7 47	16 58	17 48
	13 42	13 54	16 16	16 16	16 42	18 56	19 47	19,5	Sirok, bükkszéki elág. [8]	o	6 38	7 45	7 47	16 57	17 46
	13 44	13 56	16 18	16 18	16 44	18 58	19 49	20,4	Sirok, Petőfi út 80.		6 36	7 43	7 45	16 55	17 44
	13 50	14 02	16 24	16 24	16 50	19 04	19 55	24,7	0,0 Bükkszéki elág. [3]		6 30	7 37	7 39	16 49	17 38
	13 54	14 06	16 28	16 28			19 59	3,1	Bükkszék, sz. ib.			7 33	7 35	16 45	17 34
								3,7	Bükkszék, gyógyfürdő	o				16 43	
	13 58	14 10	16 29	16 30			20 02	3,7	Bükkszék, gyógyfürdő	3				16 42	
	14 02	14 14	16 33	16 34	16 50	19 04	20 06	24,7	3,1 Bükkszék, sz. ib.	4		7 32	7 33	16 40	17 31
	14 03	14 15	16 34	16 35	16 51	19 05	20 07	25,2	0,0 Bükkszéki elág. [3]	9	6 30	7 30	7 29	16 36	17 27
	14 06	14 18	16 37	16 38				0,0	Ó-Szajlai elág. [2]	0	6 29	7 29	7 28	16 35	17 26
								1,7	Ó-Szajla, sz. ib.						17 23
	14 07	14 19	16 38	16 39				1,7	Ó-Szajla, sz. ib.	o					17 21
	14 10	14 22	16 41	16 42	16 51	19 05	20 07	25,2	0,0 Ó-Szajlai elág. [2]		6 29	7 29	7 27	16 35	17 18
	14 11	14 23	16 42	16 43	16 52	19 06	20 08	25,7	0,0 Terpes, sz. ib.		6 28	7 28	7 26	16 34	17 17
	14 12	14 23	16 43	16 43	16 53	19 06	20 08	25,7	Terpes, sz. ib.	o	6 27	7 28	7 26	16 34	17 16
	14 17	14 28	16 48	16 50	16 58	19 13	20 14	30,9	Pétervására, Homoki tanya		6 20	7 23	7 19	16 28	17 10
	14 20	14 31	16 51	16 53	17 01	19 16	20 17	33,2	Pétervására, aut. vt.		6 17	7 20	7 16	16 25	17 07

	3	7	11	13	9	15	1	Km	KMKK Zrt. (Agria)		4	10	8	2	6
	14 30	14 32	16 53	16 53	17 03	19 16		33,2	Pétervására, aut. vt.	o	6 15	7 10	7 11	16 24	17 05
	14 31	14 34	16 55	16 55	17 05	19 18		34,1	Pétervására, Kossuth út 46.		6 13	7 08	7 09	16 22	17 03
	14 32	14 35	16 56	16 56	17 06	19 19		35,1	Erdőkövesd, Hunyadi út 18.		6 12	7 07	7 08	16 21	17 02
	14 34	14 37	16 57	16 57	17 08	19 20		36,0	0,0 E. kövesd, városi elág. [2]	3	6 10	7 05	7 06	16 19	17 00
	14 37	14 40			17 11			1,7	Váraszó, faluszéle	4		7 02	7 03		
	14 38	14 41			17 12			2,3	Váraszó, garázs	7		7 01	7 02		
	14 39	14 42			17 13			2,3	Váraszó, garázs	8			7 00		
	14 40	14 43			17 14			1,7	Váraszó, faluszéle	o			6 59		
	14 43	14 46		16 57	17 17	19 20		36,0	0,0 E. kövesd, városi elág. [2]		6 09		6 57	16 19	
	14 50	14 52		17 04	17 24	19 26		40,4	Istenmezeje, Újbánya bej. út		6 02		6 52	16 12	
	14 51	14 54		17 06	17 26	19 28		41,3	Istenmezeje, Tekercselő Üzem		6 00		6 50	16 10	
	14 52	14 55		17 07	17 27	19 29		41,9	Istenmezeje, Béke út 120.		5 59		6 49	16 09	
	14 53	14 56		17 08	17 28	19 30		42,5	Istenmezeje, isk.		5 58		6 48	16 08	
	14 54	14 56			17 28			42,5	Istenmezeje, isk.	o			6 47		
	14 56	14 58			17 30			44,0	Istenmezeje, Újtelep		5 55		6 45		
	14 59	15 01			17 33			46,8	Szederkénypusztá, alsó		5 52		6 42		
	15 00	15 02			17 34			47,2	Szederkénypusztá, sz. ib.		5 50		6 40		

18 hetek első iskolai előadási napját megelőző munkaszüneti napokon, 18 tanszünetben munkaszüneti napokon

3483 Eger-Bükkszék—Szajla—Szederkénypusztza
Pétermására

Km	Km	KMKK Zrt. (Agria)	1349	1349	3	9	1349	3482	3482	1349	1
0,0	0,0	Eger, aut. áll.	6 00	7 00	10 05	11 50	13 00	13 15	13 30	14 00	14 05
1,3	1,3	Eger, Dobó lakany	6 03	7 03	10 08	11 53	13 03	13 17	13 32	14 03	14 08
2,0	2,0	Eger, Baktai -úti kórház			10 10	11 55		13 18	13 33		14 10
3,0	3,0	Eger, keverőtelep						13 19			
4,9	4,9	Töviskesvölgy			10 13	11 58		13 22	13 36		
5,6	5,6	Egerbakta, tető		7 10	10 15	12 00	13 10	13 23	13 37		14 14
8,0	8,0	Egerbakta, Egri út 14.		7 13	10 19	12 04	13 13	13 26	13 40		14 18
8,9	8,9	Egerbakta, aut.vt.	6 14	7 15	10 21	12 06	13 15	13 27	13 41	14 15	14 20
8,9	8,9	Egerbakta, aut.vt.	6 14	7 15	10 22	12 07	13 15	13 28	13 41	14 15	14 20
9,5	9,5	Egerbakta, újtelep		7 16	10 24	12 09	13 16				14 22
14,1	14,1	Bátori elág. [3]		7 23	10 30	12 15	13 23				14 28
17,6	17,6	Nagyaszoói tanya		7 27	10 34	12 20	13 27				14 32
21,9	21,9	Bükkszék, felső bej. út		7 35	10 43	12 25	13 35				14 41
22,9		Bükkszék, Camping			10 44	12 27					14 42
23,6		0,0 Bükkszék, isk.									
		0,5 Bükkszék, gyógyfürdő			10 47		13 39				
23,6		0,5 Bükkszék, gyógyfürdő			10 48		13 41				
23,9		0,0 Bükkszék, isk.									
23,9		Bükkszék, sz. ib.		7 39	10 50	12 29	13 43	13 58	14 10	14 37	14 44
23,9		Bükkszék, sz. ib.		7 40	10 52	12 32	13 45	13 58	14 10	14 37	14 44
27,0		Bükkszéki elág. [3]		7 44	10 56	12 38	13 49	14 02	14 14		14 48
27,5		0,0 Ó-Szajlai elág. [2]	3	7 45	10 57	12 39	13 50	14 03	14 15	14 41	14 49
		1,7 Ó-Szajla, sz. ib.	4		11 01			14 06	14 18		
27,5		1,7 Ó-Szajla, sz. ib.	9		11 02			14 07	14 19		
27,5		0,0 Ó-Szajlai elág. [2]	0	7 45	11 06	12 39	13 50	14 10	14 22	14 41	14 49
28,0		Terpes, sz. ib.		7 47	11 07	12 40	13 52	14 12	14 23	14 42	14 50
33,2	27,1	Pétermására, Homoki tanya			11 15	12 45		14 17	14 28		14 57
35,5	29,4	Pétermására, aut. vt.		6 40	7 56	11 18	12 47	14 20	14 31	14 51	15 00
35,5	29,4	Pétermására, aut. vt.		6 43	7 59			14 04	14 30	14 52	
36,4	30,3	Pétermására, Kossuth út 46.							14 31	14 34	
37,4	31,3	Erdőkövesd, Hunyadi út 18.							14 32	14 35	
38,3	32,2	0,0 E.kövesd, városi elág. [2]							14 34	14 37	
		1,7 Városzó, faluszéle							14 37	14 40	
		2,3 Városzó, garázs							14 38	14 41	
		2,3 Városzó, garázs							14 39	14 42	
		1,7 Városzó, faluszéle							14 40	14 43	
38,3	32,2	0,0 E.kövesd, városi elág. [2]							14 43	14 46	
42,7	36,6	Istenmezeje, újbánya bej. út							14 50	14 52	
43,6	37,5	Istenmezeje, Tekerőelő Üzem							14 51	14 54	
44,2	38,1	Istenmezeje, Béke út 120.							14 52	14 55	
44,8	38,7	Istenmezeje, isk.							14 53	14 56	
44,8	38,7	Istenmezeje, isk.							14 54	14 56	
46,3	40,2	Istenmezeje, újtelep							14 56	14 58	
49,1		Szederkénypusztza, alsó							14 59	15 01	
49,5		Szederkénypusztza, sz. ib.						15 00	15 02		

KMKK Zrt. (Agria)	1349	3482	3482	1349	3482	1349	13	3482	3482	1349
Eger, aut. áll.	15 00	15 50	15 50	16 00	16 15	17 00	17 30	18 30	19 20	20 00
Eger, Dobó lakany	15 03	15 52	15 52	16 03	16 17	17 03	17 33	18 32	19 22	20 03
Eger, Baktai -úti kórház		15 53	15 53		16 18		17 35	18 33	19 23	
Eger, keverőtelep					16 19					
Töviskesvölgy		15 56	15 56		16 22		17 38	18 36	19 26	
Egerbakta, tető	15 10	15 57	15 57	16 10	16 23	17 10	17 40	18 37	19 28	20 10
Egerbakta, Egri út 14.	15 13	16 00	16 00	16 13	16 26	17 13	17 44	18 40	19 31	20 12
Egerbakta, aut.vt.	15 15	16 01	16 01	16 15	16 27	17 15	17 46	18 41	19 32	20 13
Egerbakta, aut.vt.	15 16	16 02	16 02	16 16	16 28	17 16	17 47	18 42	19 33	20 13
Egerbakta, újtelep	15 17			16 17		17 17	17 49			20 14
Bátori elág. [3]	15 24			16 24		17 24	17 55			20 19
Nagyaszoói tanya	15 28			16 28		17 28	17 59			20 21
Bükkszék, felső bej. út	15 36			16 36		17 36	18 08			20 27
Bükkszék, Camping							18 09			
Bükkszék, isk.										
Bükkszék, gyógyfürdő	15 38			16 38		17 38				20 29
Bükkszék, gyógyfürdő	15 40			16 40		17 40				20 30
Bükkszék, isk.										
Bükkszék, sz. ib.	15 42	16 29	16 30	16 42		17 42	18 12		20 02	20 31
Bükkszék, sz. ib.	15 45	16 29	16 30	16 45		17 45	18 14		20 02	20 31
Bükkszéki elág. [3]	15 49	16 33	16 34	16 49		17 49	18 18	19 04	20 06	20 34
Ó-Szajlai elág. [2]	15 50	16 34	16 35	16 50	16 51	17 50	18 19	19 05	20 07	20 35
Ó-Szajla, sz. ib.		16 37	16 38							
Ó-Szajla, sz. ib.		16 38	16 39							
Ó-Szajlai elág. [2]	15 50	16 41	16 42	16 50	16 51	17 50	18 19	19 05	20 07	20 35
Terpes, sz. ib.	15 51	16 43	16 43	16 51	16 53	17 51	18 20	19 06	20 08	20 36
Pétermására, Homoki tanya		16 48	16 50		16 58		18 27	19 13	20 14	
Pétermására, aut. vt.	16 01	16 51	16 53	17 01	17 01	18 01	18 30	19 16	20 17	20 44
Pétermására, aut. vt.	16 04	16 53	16 53	17 04	17 03	18 04	18 32	19 16	20 18	20 44
Pétermására, Kossuth út 46.		16 55	16 55		17 05		18 34	19 18		
Erdőkövesd, Hunyadi út 18.		16 56	16 56		17 06		18 35	19 19		
E.kövesd, városi elág. [2]		16 57	16 57		17 08		18 37	19 20		
Városzó, faluszéle					17 11		18 40			
Városzó, garázs					17 12		18 41			
Városzó, garázs					17 13		18 43			
Városzó, faluszéle					17 14		18 44			
E.kövesd, városi elág. [2]		16 57			17 17		18 47	19 20		
Istenmezeje, újbánya bej. út		17 04			17 24		18 52	19 26		
Istenmezeje, Tekerőelő Üzem		17 06			17 26		18 54	19 28		
Istenmezeje, Béke út 120.		17 07			17 27		18 55	19 29		
Istenmezeje, isk.		17 08			17 28		18 56	19 30		
Istenmezeje, isk.					17 28		18 57			
Istenmezeje, újtelep					17 30		18 59			
Szederkénypusztza, alsó					17 33		19 01			
Szederkénypusztza, sz. ib.					17 34		19 02			

15 hetek első iskolai előadási napját megelőző munkaszüneti napokon, 15. VI. 15-ig és IX. 1-től XII. 12-ig naponta, valamint VI. 16-tól VIII. 31-ig munkanapokon
15 VI. 20-tól VIII. 27-ig szabad és munkaszüneti napokon, 15 tanszünetben munkaszüneti napokon

3483 Szederkénypuszta–Pétervására–Bükkszék–Eger

Km	Km	KMKK Zrt. (Agria)	10	2	3482	3482	3482	18	1349	1349	4
0,0		Szederkénypuszta, sz. ib.			5 50	6 40	6 50				7 25
0,4		Szederkénypuszta, alsó			5 52	6 42	6 51				7 27
3,2	0,0	Istenmezeje, újtelep			5 55	6 45	6 54				7 30
4,7	1,5	Istenmezeje, isk.			5 57	6 47	6 57				7 32
4,7	1,5	Istenmezeje, isk.			5 58	6 48	6 58				7 32
5,3	2,1	Istenmezeje, Béke út 120.			5 59	6 49	7 00				7 33
5,9	2,7	Istenmezeje, Tekercselő Üzem			6 00	6 50	7 01				7 34
6,8	3,6	Istenmezeje, újbánya bej. út			6 02	6 52	7 03				7 36
11,2	8,0	0,0 E. kövesd, váraszói elág. [2]			6 09	6 57	7 08				7 42
	1,7	Váraszó, faluszéle				6 59					7 45
	2,3	Váraszó, garázs				7 00					7 47
	2,3	Váraszó, garázs			7 01	7 02					7 48
	1,7	Váraszó, faluszéle				7 03					7 50
11,2	8,0	0,0 E. kövesd, váraszói elág. [2]			6 10	7 05	7 06	7 08			7 53
12,1	8,9	Erdőkövesd, Hunyadi út 18.			6 12	7 07	7 08	7 10			7 55
13,1	9,9	Pétervására, Kossuth út 46.			6 13	7 08	7 09	7 12			7 56
14,0	10,8	Pétervására, aut. vt.			6 15	7 10	7 11	7 14	7 26	7 36	7 57
14,0	10,8	Pétervására, aut. vt.			6 17	7 20	7 16	7 15	7 29	7 39	8 00
16,3		Pétervására, Homoki tanya			6 20	7 23	7 19	7 18			8 03
21,5		Terpes, sz. ib.	3	6 22	6 28	7 28	7 26	7 25	7 39	7 49	8 10
22,0	0,0	Ó-Szajlai elág. [2]	4	6 23	6 29	7 29	7 27	7 26	7 40	7 50	8 11
	1,7	Ó-Szajla, sz. ib.	9	6 26							
	1,7	Ó-Szajla, sz. ib.	0	6 27							
22,0	0,0	Ó-Szajlai elág. [2]		6 30	6 29	7 29	7 28	7 26	7 40	7 50	8 11
22,5		Bükkszéki elág. [3]		6 31	6 30	7 30	7 29	7 27	7 41	7 51	8 12
25,6		Bükkszék, sz. ib.		6 35	7 32	7 33	7 31	7 45	7 55	8 16	
25,6		Bükkszék, sz. ib.		6 36	7 32	7 33	7 33	7 46	7 56	8 18	
25,9	0,0	Bükkszék, isk.									
	0,5	Bükkszék, gyógyfürdő						7 48	7 58		
	0,5	Bükkszék, gyógyfürdő						7 50	8 00		
	0,0	Bükkszék, isk.									
25,9		Bükkszék, Camping		6 38			7 35				8 20
27,6	18,3	Bükkszék, felső bej. út		6 40			7 37	7 54	8 04	8 22	
31,9	22,6	Nagyszói tanya		6 46			7 45	8 01	8 12	8 30	
35,4	26,1	Bátori elág. [3]		6 49			7 49	8 06	8 17	8 34	
40,0	30,7	Egerbakta, újtelep		6 53			7 56	8 13	8 24	8 41	
40,6	31,3	Egerbakta, aut.vt.		6 47	6 56	8 02	7 58	8 14	8 24	8 43	
40,6	31,3	Egerbakta, aut.vt.		6 49	6 58	8 03	7 59	8 15	8 25	8 44	
41,5	32,2	Egerbakta, Egri út 14.		6 51	7 01	8 06	8 01	8 17	8 27	8 46	
43,9	34,6	Egerbakta, tető	3	6 55	7 05	8 10	8 05	8 20	8 30	8 50	
44,6	35,3	Tövisskesvölgy	4	6 57	7 07	8 12	8 07			8 52	
46,5	37,2	Eger, keverőtelep	8								
47,5	38,2	Eger, Baktai -úti kórház	0	7 00	7 10	8 15	8 15	8 10		8 55	
48,2	38,9	Eger, Dobó lak tanya		7 02	7 12	8 17	8 17	8 12	8 27	8 57	
49,5	40,2	Eger, aut. áll.		7 05	7 15	8 20	8 15	8 30	8 40	9 00	

KMKK Zrt. (Agria)	1349	1349	1349	1349	6	20	3482	1349	3482	16
Szederkénypuszta, sz. ib.						12 10				16 35
Szederkénypuszta, alsó						12 11				16 37
Istenmezeje, újtelep						12 13				16 40
Istenmezeje, isk.						12 15				16 43
Istenmezeje, isk.						12 16	16 08			16 43
Istenmezeje, Béke út 120.						12 17	16 09			16 44
Istenmezeje, Tekercselő Üzem						12 18	16 10			16 45
Istenmezeje, újbánya bej. út						12 20	16 12			16 47
E. kövesd, váraszói elág. [2]						12 25	16 19			16 53
Váraszó, faluszéle						12 28				16 56
Váraszó, garázs						12 29				16 58
Váraszó, garázs						12 31				16 59
Váraszó, faluszéle						12 32				17 01
E. kövesd, váraszói elág. [2]						12 35	16 19		16 17 00	17 04
Erdőkövesd, Hunyadi út 18.						12 37	16 21		17 02	17 06
Pétervására, Kossuth út 46.						12 38	16 22		17 03	17 07
Pétervására, aut. vt.	8 41	8 51	8 51	9 55		12 40	16 24	16 51	17 05	17 08
Pétervására, aut. vt.		8 41	8 51	9 55	12 45	12 45	16 25	16 54	17 07	17 09
Pétervására, Homoki tanya					12 47	12 48	16 28		17 10	17 12
Terpes, sz. ib.	3	8 51	9 01		12 52	12 55	16 34	17 04	17 17	17 17
Ó-Szajlai elág. [2]	4	8 52	9 02		12 53	12 56	16 35	17 05	17 18	17 18
Ó-Szajla, sz. ib.	9				12 56				17 21	
Ó-Szajla, sz. ib.	0				12 57				17 23	
Ó-Szajlai elág. [2]		8 52	9 02	9 02	13 00	12 56	16 35	17 05	17 26	17 18
Bükkszéki elág. [3]		8 53	9 03	9 03	13 01	12 57	16 36	17 06	17 27	17 19
Bükkszék, sz. ib.		8 57	9 07	9 07	13 05	13 01	16 40	17 10	17 31	17 23
Bükkszék, sz. ib.		8 57	9 07	9 07	13 06	13 03	16 40	17 10	17 31	17 24
Bükkszék, isk.		8 59	9 09	9 09	13 08		16 42			
Bükkszék, gyógyfürdő		9 00	9 10	9 10	13 11		16 43			
Bükkszék, isk.										
Bükkszék, Camping					13 13	13 05				
Bükkszék, felső bej. út	9 04	9 14	9 14		13 15	13 07				
Nagyszói tanya	9 12	9 22	9 22		13 21	13 15				
Bátori elág. [3]	9 17	9 27	9 27		13 24	13 19				
Egerbakta, újtelep					13 26			17 29		17 42
Egerbakta, aut.vt.	9 25	9 35	9 35	10 17	13 30	13 28	17 13	17 30	18 03	17 44
Egerbakta, aut.vt.	9 25	9 35	9 35	10 18	13 32	13 29	17 14	17 30	18 04	17 45
Egerbakta, Egri út 14.	9 27	9 37	9 37		13 34	13 31	17 16	17 32	18 06	17 47
Egerbakta, tető	9 30	9 40	9 40		13 38	13 35	17 20	17 35	18 10	
Tövisskesvölgy					13 40	13 37	17 22	17 36	18 12	
Eger, keverőtelep										
Eger, Baktai -úti kórház		9 47	9 47	10 32	13 41	13 40	17 25	17 42	18 15	17 55
Eger, Dobó lak tanya	9 37			10 32	13 42	13 42	17 27	17 42	18 17	17 57
Eger, aut. áll.	9 40	9 50	9 50	10 35	13 45	13 45	17 30	17 45	18 20	18 00

16 hetek első iskolai előadási napját megelőző munkaszüneti napokon , 22 munkaszüneti napokon, kivéve VI. 16-tól VIII. 30-ig , 22 szabadsnapokon, kivéve VI. 14-től VIII. 30-ig

3484 Eger–Tarnalelesz–Pétervására

Km	Km	KMKK Zrt. (Agria)	1031	1031	1031	45	33	5	7	95	15	21	105	47	1384	19	3485	111
			○ !	○ !	○ !													
0,0	0,0	Eger, aut. áll.					▲ 5 45	5 55	▲ 6 00	6 15	6 35					○ 6 50		▲ 6 55
1,3	1,3	Eger, Dobó laktnya					5 48	5 58	6 03	6 17						○ 6 53		▲ 6 58
2,0	2,0	Eger, Baktai -úti kórház					5 49	5 59		6 18						○ 6 54		▲ 6 59
3,0	3,0	Eger, keverőtelep					5 50	6 00		6 19						○ 6 55		▲ 7 00
4,9	4,9	Töviskesvölgy	3				5 52	6 02		6 21						○ 6 57		▲ 7 01
5,6	5,6	Egerbakta, tető	4				5 53	6 03		6 24						○ 7 00		▲ 7 03
8,0	8,0	Egerbakta, Egri út 14.	8				5 56	6 06	6 09	6 27						○ 7 03		▲ 7 06
8,9	8,9	Egerbakta, aut.vt.	0				5 57	6 07	6 10	6 29	6 49					○ 7 04		▲ 7 07
8,9	8,9	Egerbakta, aut.vt.					5 58	6 08	6 11	6 29	6 49					○ 7 05		▲ 7 07
9,5	9,5	Egerbakta, újtelep					6 00	6 10		6 31						○ 7 07		▲ 7 09
14,1	14,1	Bátori elág. [3]					6 05	6 15	6 17	6 38						○ 7 12		▲ 7 14
17,3	17,3	Bátor, h. aranyosi elág.					6 09	6 19	6 21	6 42	7 01					○ 7 16		▲ 7 18
	0,7	Bátor, TSZ. iroda					6 11	6 21		6 44						○ 7 18		▲ 7 20
	2,9	Hevesaranyos, újtelep					6 13	6 23		6 47						○ 7 21		▲ 7 22
	3,4	Hevesaranyos, aut. vt.					▲ 6 14	6 24		6 48						○ 7 22		▲ 7 23
	3,4	Hevesaranyos, aut. vt.														○ 7 24	7 25	
	2,9	Hevesaranyos, újtelep														○ 7 25		
	0,7	Bátor, TSZ. iroda														○ 7 28		
17,3	17,3	Bátor, h. aranyosi elág.							6 22		7 01					○ 7 29	7 30	
18,7	18,7	Kisbátori tanya							6 24							○ 7 31		
20,4	20,4	Egerbocs, Tsz-tanya							6 26							○ 7 33		
21,7	21,7	Egerbocs, aut. vt.							6 27		7 07					○ 7 34	7 35	
21,7	21,7	Egerbocs, aut. vt.							6 28		7 07					○ 7 35	7 35	
22,4	22,4	Egerbocs, Asztalos KTSZ.						▲ 6 29			7 11					○ 7 36		
24,0	24,0	Szúcs, bej. út							○							○ 7 39	7 39	
	24,5	Szúcs, sz. ib.														○ 7 40	7 46	
	26,0	Egercsehi, btp. aut. vt.														○ 7 42	▲ 7 48	
	28,9	Egercsehi, vendéglő														○		
26,3		Szúcs, bányatelep									7 13							
29,8	0,0	Tarnalelesz, szúcsi elág.									7 14							
	1,2	Szentdomonkos, aut.vt.																
	2,8	Szt.domonkos, Tipászó tanya	○	4 19	5 19	6 04									7 40			
	2,8	Szt.domonkos, Tipászó tanya	○	4 19	5 19	6 04						▲ 7 20	7 20	7 20	7 40			
	1,2	Szentdomonkos, aut.vt.		4 21	5 21	6 06						7 22	7 23	7 23	7 42			
29,8	0,0	Tarnalelesz, szúcsi elág.									7 14	7 23	7 24	7 24	7 44			
30,4		Tarnalelesz, aut. vt.	○	4 24	5 24	6 09					7 15	7 24	7 25	7 25	7 45			

Km	Km	KMKK Zrt. (Agria)	1031	1031	1031	45	33	5	7	95	15	21	105	47	1384	19	3485	111
			○ !	○ !	○ !													
30,4		Tarnalelesz, aut. vt.		4 24	5 24	6 09					7 15	7 24	7 25		7 46			
30,7	0,0	T. Ielesz, fedémesi elág.		4 19	5 19	6 04						7 25	7 26					
	0,1	Tarnalelesz, kh.																
	1,6	Fedémes, Kutos tanya																
	3,7	Fedémes, aut.vt.																
	4,5	Fedémes, 3 sz. ib.	○									7 32	7 33					
	4,5	Fedémes, 3 sz. ib.										7 33						
	3,7	Fedémes, aut.vt.																
	1,6	Fedémes, Kutos tanya																
	0,1	Tarnalelesz, kh.										7 40						
30,7	0,0	T. Ielesz, fedémesi elág.	○															
30,7		T. Ielesz, fedémesi elág.																
31,9		Bükkszenterzsébet, aut. vt.		4 26	5 26	6 11	▲ 6 42				7 17	7 42			7 48			
32,7		B. erzsébet, Daracs patak										▲ 7 43			7 50			
34,5		Váraszói elág. [3]										○						
35,7		Beniczki tanyai elág. [1]													7 52			
38,6		Pétervására, aut. vt.	○	4 33	5 33	6 18	▲ 6 50				7 27				7 57			

3484 Eger–Tarnalelesz–Pétervására

KMKK Zrt. (Agria)	87	1035	99	1351	89	1031	1031	123	3479	3479	51	1347	27	71	3479	1052	1031	1
		○ !				○ !	○ !									○	○ !	
Eger, aut. áll.	+	6 55	7 15	8 00	8 25			9 10	9 20	9 30		10 00	10 20	10 30	10 50	11 15		11 10
Eger, Dobó lak tanya		6 58	7 18	8 03	8 27			9 13	9 23	9 33		10 03	10 23	10 33	10 53			11 13
Eger, Baktai -úti kórház		6 59	7 19		8 28			9 14	9 24	9 34			10 24	10 34	10 54			11 14
Eger, keverőtelep	3	7 00	7 20		8 29			9 15	9 25	9 35			10 25	10 35	10 55			11 15
Tóviskés völgy	4	7 02	7 22		8 31			9 17	9 27	9 37			10 27	10 37	10 57			11 17
Egerbakta, tető	8				8 34				9 28	9 38		10 10	10 28	10 38	10 58			
Egerbakta, Egri út 14.	0	7 06	7 26	8 13	8 37			9 21	9 31	9 41		10 14	10 31	10 41	11 01			11 21
Egerbakta, aut.vt.	o	7 07	7 27	8 15	8 39			9 22	9 32	9 42		10 16	10 32	10 42	11 02			11 22
Egerbakta, aut.vt.		7 08	7 28	8 17	8 39			9 23	9 33	9 43		10 17	10 33	10 43	11 03			11 23
Egerbakta, újtelep		7 10	7 30	8 19	8 41			9 25	9 35	9 45		10 19	10 35	10 45	11 05			11 25
Bátori elág. [3]		7 15	7 35	8 26	8 47			9 30	9 40	9 50		10 25	10 40	10 50	11 10			11 30
Bátor, h. aranyosi elág.		7 19	7 39	8 32	8 51			9 34	9 44	9 54		10 30	10 44	10 54	11 14			11 34
Bátor, TSZ. iroda		7 21	7 41		8 53			9 36	9 46									11 36
Hevesaranyos, újtelep		7 24	7 44		8 56			9 39	9 49									11 39
Hevesaranyos, aut. vt.	o	7 25	7 45		8 57			9 40	9 50									11 40
Hevesaranyos, aut. vt.		7 27	7 47					9 42	9 52									11 42
Hevesaranyos, újtelep		7 28	7 48					9 43	9 53									11 43
Bátor, TSZ. iroda		7 31	7 51					9 46	9 56									11 46
Bátor, h. aranyosi elág.		7 33	7 53	8 32				9 48	9 58	9 55		10 30	10 45	10 55	11 15			11 48
Kisbátori tanya		7 35	7 55	8 34				9 50	10 00	9 57		10 33	10 47	10 57	11 17			11 50
Egerbocs, Tsz-tanya		7 37	7 57					9 52	10 02	10 00		10 34	10 49	10 59	11 20			11 52
Egerbocs, aut. vt.	o	7 38	7 58	8 38				9 53	10 03	10 02		10 35	10 50	11 00	11 22			11 53
Egerbocs, aut. vt.		7 39	7 59	8 38				9 54	10 04	10 03		10 36	10 51	11 01	11 23			11 54
Egerbocs, Asztalos KTSZ	+	7 40	8 00	8 40				9 55	10 05	10 04		10 38	10 52	11 02	11 24			11 55
Szúcs, bej. út	o		8 02	8 42					10 08	10 07		10 41	10 55	11 05	11 27			
Szúcs, sz. ib.																11 48		
Egercsehi, btp. aut. vt.																		
Egercsehi, vendéglő																		
Szúcs, bányatelep			8 04	8 45				10 10	10 09			10 44	10 57	11 07	11 29	11 51		
Tarnalelesz, szúcsi elág.			8 08	8 49				10 14	10 14			10 49	11 01	11 11	11 33	11 55		
Szentdomonkos, aut.vt.								10 16							11 35	11 58		
Szt domonkos, Tipászó tanya	o	8 04				10 04	10 04	10 19							11 38	12 00	12 04	
Szt domonkos, aut.vt.		8 04				10 04	10 04	10 20							11 39	12 00	12 04	
Szentdomonkos, aut.vt.		8 06				10 06	10 06	10 22							11 41		12 06	
Tarnalelesz, szúcsi elág.			8 08	8 49				10 24	10 14			10 49	11 01	11 11	11 43			
Tarnalelesz, aut. vt.	o	8 09	8 09	8 50		10 09	10 09	10 25	10 15			10 51	11 02	11 12	11 44		12 09	

KMKK Zrt. (Agria)	87	1035	99	1351	89	1031	1031	123	3479	3479	51	1347	27	71	3479	1052	1031	1
		○ !				○ !	○ !									○	○ !	
Tarnalelesz, aut. vt.		8 09	8 09	8 52		10 09	10 09		10 26	10 16	10 20	10 52		11 13	11 45		12 09	
T. lelesz, fedémesi elág.									10 27		10 21							
Tarnalelesz, kh.									10 29									
Fedémes, Kutos tanya									10 33									
Fedémes, aut.vt.									10 35		10 28							
Fedémes, 3 sz. ib.	o								10 37									
Fedémes, 3 sz. ib.									10 39									
Fedémes, aut.vt.									10 43									
Fedémes, Kutos tanya									10 45									
Tarnalelesz, kh.																		
T. lelesz, fedémesi elág.	o																	
T. lelesz, fedémesi elág.																		
Bükkszenterzsébet, aut. vt.		8 11	8 11	8 54		10 11	10 11		10 49	10 19		10 54		11 15	11 48		12 11	
B. erzsébet, Daracs patak			8 13	8 56					10 51	10 21		10 56		11 17	11 50			
Váraszó elág. [3]									10 53	10 23		10 58		11 19	11 52			
Beniczki tanyai elág. [1]									10 54	10 24		11 00		11 20	11 53			
Pétervására, aut. vt.	o	8 18	8 20	9 01		10 18	10 18		10 57	10 27		11 04		11 23	11 56		12 18	

3484 Eger–Tarnalelesz–Pétervására

KMKK Zrt. (Agria)	67	103	25	11	9	53	1031	37	29	1347	3479	3479	1035	35	31	3479	1351	3479
							□ !						□ !					
Eger, aut. áll.	▲ 11 30	△ 11 30	⊗ 12 20	○ 12 30	⊗ 12 35			▲ 13 35	⊗ 13 55	+ 14 00	⊗ 14 10	○ 14 20		▲ 14 45	× 14 45	+ 14 50	⊗ 15 00	▲ 15 15
Eger, Dobó laktnya	11 33	11 33	12 23	12 33	12 38			13 38	13 58	14 03	14 13	14 23		14 48	14 48	14 53	15 03	15 18
Eger, Baktai-úti kórház	11 35	11 35	12 24	12 34	12 40			13 39	13 59			14 24		14 49	14 49			15 19
Eger, keverőtelep	3 11 38	11 38	12 25	12 35				13 40	14 00			14 25		14 50				15 20
Tóviskesvölgy	4 11 38	11 38		12 37	12 43			13 42				14 27		14 52	14 58			15 22
Egerbakta, tető	8 11 40	11 40	12 30	12 39	12 45			13 43	14 04		14 19	14 29		14 54	14 59			15 24
Egerbakta, Egri út 14.	0 11 44	11 44	12 33	12 42	12 49			13 46	14 07	14 14	14 22	14 32		14 58	14 58	15 02	15 13	15 27
Egerbakta, aut.vt.	o 11 45	11 45	12 34	12 44	12 50			13 48	14 08	14 16	14 23	14 33		14 59	14 59	15 03	15 15	15 28
Egerbakta, aut.vt.		11 46	12 35	12 45	12 50			13 49	14 09	14 16	14 25	14 34		14 59	15 00	15 04	15 17	15 29
Egerbakta, újtelep		11 48	12 37	12 47	12 52			13 51	14 11	14 18	14 27	14 36		15 01	15 02	15 06	15 19	15 31
Bátori elág. [3]		11 53	12 42		12 58			13 58	14 16	14 24		14 42		15 08			15 26	15 37
Bátor, h. aranyosi elág.		11 57	12 46	12 56	13 02			14 02	14 20	14 29	14 38	14 47		15 10	15 13	15 14	15 32	15 42
Bátor, TSZ. iroda			12 48	12 57				14 04						15 15				
Hevesaranyos, újtelep			12 51	13 00				14 08						15 18				
Hevesaranyos, aut. vt.	o		12 52	13 01				▲ 14 09						× 15 19				
Hevesaranyos, aut. vt.			12 54	13 02														
Hevesaranyos, újtelep			12 55	13 03														
Bátor, TSZ. iroda			12 58	13 06														
Bátor, h. aranyosi elág.		11 58	12 59	13 07	13 03			14 20	14 29	14 38	14 48			15 10		15 15	15 32	15 43
Kisbátortanya		12 00	13 01	13 09	13 05			14 22	14 32		14 50			15 12			15 34	15 45
Egerbocs, Tsz-tanya		12 02	13 03	13 11	13 07			14 24	14 33		14 53			15 14				15 48
Egerbocs, aut. vt.	o	12 03	13 04	13 12	13 08			14 25	14 34	14 44	14 54			15 16		15 20	15 38	15 49
Egerbocs, aut. vt.		12 04	13 05	13 13	13 08			14 26	14 35	14 45	14 55			15 16		15 21	15 38	15 50
Egerbocs, Asztalos KTSZ		12 05	13 06	13 15	13 09			14 27	14 37	14 46	14 56			15 17		15 22	15 40	15 51
Szúcs, bej. út		12 08	13 09	13 18	13 12			14 30	14 40	14 49	14 59			15 20		15 25	15 42	15 54
Szúcs, sz. ib.			13 10															
Egercsehi, btp. aut. vt.			⊗ 13 12															
Egercsehi, vendéglő			o															
Szúcs, bányatelep		12 10	12 10	13 20	13 15			14 33	14 43	14 51	15 01			15 23		15 27	15 45	15 56
Tarnalelesz, szúcsi elág.		12 14	12 14	13 25	13 20			14 38	14 48	14 56	15 06			15 28		15 31	15 49	16 01
Szentdomonkos, aut.vt.					13 22									15 30				
Szt. domonkos, Tipászó tanya	o				13 25		5 14 04						15 04	15 33				
Szt. domonkos, Tipászó tanya					13 26	▲ 13 55	14 04						15 04	15 34				
Szentdomonkos, aut.vt.					13 28	13 57	14 06						15 06	15 37				
Tarnalelesz, szúcsi elág.		12 14	12 14	13 25	13 30			14 38	14 48	14 56	15 06			15 39		15 31	15 49	16 01
Tarnalelesz, aut. vt.	o	12 16	12 16	13 26	13 32	14 00	14 09	14 39	14 50	14 57	15 07	15 09	15 40			15 32	15 50	16 02

KMKK Zrt. (Agria)	67	103	25	11	9	53	1031	37	29	1347	3479	3479	1035	35	31	3479	1351	3479
							□ !						□ !					
Tarnalelesz, aut. vt.	12 18	12 18		13 26	13 32	14 00	14 09		14 40	14 51	14 58	15 08	15 09	15 40		15 33	15 52	16 03
T. lelesz, fedémesi elág.																		
Tarnalelesz, kh.	12 19	12 19		13 27	13 33							15 09						16 04
Fedémes, Kutos tanya	12 21	12 21		13 29	13 35							15 11						16 06
Fedémes, aut.vt.	12 25	12 25		13 33	13 40							15 15						16 10
Fedémes, 3 sz. ib.	o 12 26	12 26		13 35	13 41							15 17						16 12
Fedémes, 3 sz. ib.		12 27		13 35	13 41							15 19						16 14
Fedémes, aut.vt.		12 28		13 37	13 42							15 21						16 16
Fedémes, Kutos tanya		12 32		13 41	13 47							15 25						16 20
Tarnalelesz, kh.	o 12 34	12 34		13 43	13 49							15 27						16 22
T. lelesz, fedémesi elág.																		
T. lelesz, fedémesi elág.																		
Bükkszenterzsébet, aut. vt.	12 35	12 35		13 44	13 50	14 02	14 11		14 41	14 53	15 00	15 31	15 11	15 43		15 35	15 54	16 26
B. erzsébet, Daracs patak	▲ 12 37	12 37		13 46	13 52	14 03			14 43	14 55	15 02	15 33		▲ 15 45		15 37	15 56	16 28
Váraszói elág. [3]	o								14 45		15 04	15 35				15 39		16 30
Beniczki tanyai elág. [1]									14 47		15 05	15 36		o		15 40		16 31
Pétervására, aut. vt.	o	12 43		13 52	13 58	▲ 14 09	14 18	14 50	+ 15 00	15 08	15 39	15 18				+ 15 43	16 01	▲ 16 34

376

3484 Eger–Tarnalelesz–Pétervására

3484T

KMKK Zrt. (Agria)	1031	1031	1031	1034	3479	55	85	39	41	97	1031	43	23	3479	1384	121	49	1052
	○ !	○ !	○ !	○ !							○ !							○ !
Eger, aut. áll.					△ 15 15		⊗ 15 45	⊗ 15 50	+ 15 50	○ 16 00		▲ 16 35	△ 16 35	○ 16 45		⊗ 16 35	▲ 16 45	17 10
Eger, Dobó lak tanya					15 18		15 48	15 53	15 53			16 38	16 38	16 48		16 38	16 48	
Eger, Baktai -úti kórház					15 19		15 49	15 54	15 54			16 39	16 39	16 49		16 39	16 49	
Eger, keverőtelep	3				15 20		15 50	15 55				16 40	16 40	16 50		16 40	16 50	
Tövisskesvölgy	4				15 22			15 57	15 57					16 52			16 52	
Egerbakta, tető	8				15 24		15 55	15 58	15 58	16 08		16 43	16 43	16 53		16 45	16 54	
Egerbakta, Egri út 14.	0				15 27		15 58	16 01	16 01	16 11		16 46	16 46	16 56		16 48	16 57	
Egerbakta, aut.vt.	0				15 28		15 59	16 02	16 02	16 12		16 48	16 48	16 57		16 49	16 59	
Egerbakta, aut.vt.					15 29		16 00	16 03	16 03	16 13		16 49	16 49	16 58		16 50	17 00	
Egerbakta, újtelep					15 31		16 02	16 05	16 05	16 15		16 52	16 52	17 00		16 52	17 02	
Bátori elág. [3]					15 37		16 07	16 10		16 20		16 58	16 58	17 05		16 57		
Bátor, h. aranyosi elág.					15 42		16 11	16 14	16 14	16 24		17 03	17 03	17 09		17 01	17 11	
Bátor, TSZ. iroda							16 13		16 16	16 26						17 03		
Hevesaranyos, újtelep							16 16		16 19	16 29						17 06		
Hevesaranyos, aut. vt.	0						⊗ 16 17		16 20	16 30						17 07		
Hevesaranyos, aut. vt.									16 22	16 32						17 09		
Hevesaranyos, újtelep									16 23	16 33						17 10		
Bátor, TSZ. iroda									16 26	16 36						17 13		
Bátor, h. aranyosi elág.					15 43			16 15	16 28	16 38		17 04	17 04	17 10		17 14	17 12	
Kisbátori tanya					15 45			16 17		16 40		17 07	17 07	17 12		17 16	17 14	
Egerbocs, Tsz-tanya					15 48			16 19		16 42		17 09	17 09	17 15		17 18	17 16	
Egerbocs, aut. vt.	0				15 49			16 20	16 33	16 43		17 10	17 10	17 17		17 19	17 17	
Egerbocs, aut. vt.					15 50			16 21	16 34	16 44		17 11	17 11	17 18		17 20	17 18	
Egerbocs, Asztalos KTSZ					15 51			16 22	16 35	16 45		17 12	17 12	17 19		17 21	17 20	
Szúcs, bej. út					15 54			16 25	16 38	16 48		17 15	17 15	17 22		17 24	17 23	
Szúcs, sz. ib.																⊗ 17 25		17 43
Egercsehi, btp. aut. vt.																o		
Egercsehi, vendéglő																		
Szúcs, bányatelep					15 56			16 27	16 40	16 50		17 18	17 18	17 24			17 25	17 46
Tarnalelesz, szúcsi elág.					16 01			16 31		16 54		17 23	17 23	17 29			17 30	17 50
Szentdomonkos, aut.vt.					16 03								17 25				17 32	17 53
Szt.domonkos, Tipászó tanya	0	T 16 04	16 04	16 04	16 04	16 06					17 04		17 28		17 33		17 35	17 55
Szt.domonkos, aut.vt.		16 04	16 04	16 04	16 04	16 07	▲ 16 25				17 04		17 29		17 33		17 36	17 55
Szentdomonkos, aut.vt.		16 06	16 06	16 06	16 06	16 09	16 27				17 06		17 32		17 35		17 38	
Tarnalelesz, szúcsi elág.					16 11			16 31		16 54		17 23	17 34	17 29	17 37			
Tarnalelesz, aut. vt.	0	16 09	16 09	16 09	16 12	16 30		16 32	16 45	16 55	17 09	17 24	17 35	17 30	17 38		17 40	

KMKK Zrt. (Agria)	1031	1031	1031	1034	3479	55	85	39	41	97	1031	43	23	3479	1384	121	49	1052
	○ !	○ !	○ !	○ !							○ !							○ !
Tarnalelesz, aut. vt.		16 09	16 09	16 09	16 13	16 30		16 33	16 46	16 56	17 09	17 25	17 36	17 31	17 39		17 41	
T. lelesz, fedémes elág.					16 14			16 34		16 57			17 37				17 42	
Tarnalelesz, kh.					16 16			16 36		16 58			17 39				17 44	
Fedémes, Kutos tanya					16 20			16 41		17 03			17 43				17 48	
Fedémes, aut.vt.					16 22			16 42		○ 17 05			17 45				▲ 17 50	
Fedémes, 3 sz. ib.	0				16 24			16 43					17 45					
Fedémes, 3 sz. ib.					16 26			16 44					17 47					
Fedémes, aut.vt.					16 30			16 49					17 51					
Fedémes, Kutos tanya					16 32			16 50					17 53					
Tarnalelesz, kh.																		
T. lelesz, fedémes elág.																		
T. lelesz, fedémes elág.																		
Bükkszenterzsébet, aut. vt.		16 11	16 11	16 11	16 11	16 36	16 32	16 52	16 48		17 11	17 27	17 55	17 34	17 41			
B. erzsébet, Daracs patak					16 38	▲ 16 33		⊗ 16 54	+ 16 50			17 29	17 57	17 36	17 43			
Váraszói elág. [3]					16 40			o	o					17 38				
Beniczki tanyai elág. [1]					16 41									17 39				
Pétervására, aut. vt.	0	T 16 18	16 18	16 18	16 18	16 44					17 18	▲ 17 35	18 03	17 42	17 57			

377

3484T

3484 Eger–Tarnalelesz–Pétervására

KMKK Zrt. (Agria)	3479	3479	1034	1031	119	17	93	3	57	1031	13	61	59	73	63	3481	65	3481
			○ !	○ !						○ !								
Eger, aut. áll.	17 15	17 15			17 30	18 00	18 10	18 10	18 20		19 05	19 05	19 15	19 15	20 50		22 45	22 45
Eger, Dobó laknya	17 18	17 18			17 33	18 03	18 13	18 13	18 23		19 08	19 08	19 18	19 18	20 53		22 48	
Eger, Baktai-úti kórház	17 19	17 19			17 34	18 04	18 14	18 14	18 24		19 09	19 09	19 19	19 19	20 54		22 49	
Eger, keverőtelep	17 20	17 20			17 35	18 05	18 15	18 15	18 25		19 10	19 10	19 20	19 20	20 55		22 50	
Tóviskesvölgy	17 22	17 22			17 37	18 07	18 17	18 17	18 27		19 12	19 12	19 22	19 22	20 59		22 52	
Egerbakta, tető	17 23	17 23			17 39		18 18		18 28		19 13		19 23	19 24	21 00			
Egerbakta, Egri út 14.	17 26	17 26			17 42	18 11	18 21	18 21	18 31		19 16	19 16	19 26	19 27	21 03		22 56	
Egerbakta, aut.vt.	17 27	17 27			17 43	18 12	18 22	18 22	18 32		19 17	19 17	19 27	19 29	21 04		22 57	
Egerbakta, aut.vt.	17 28	17 28			17 43	18 13	18 23	18 23	18 33		19 18	19 18	19 28	19 29	21 05		22 58	
Egerbakta, újtelep	17 30	17 30			17 45	18 15	18 25	18 25	18 35		19 20	19 20	19 30	19 30	21 07		23 00	
Bátori elág. [3]	17 34	17 35			17 50	18 20	18 30	18 30	18 40		19 25	19 25	19 35		21 12		23 05	
Bátor, h. aranyosi elág.	17 38	17 39			17 54	18 24	18 34	18 34	18 44		19 29	19 29	19 40	19 39	21 16		23 09	
Bátor, TSZ. iroda					17 56	18 26		18 36			19 31	19 31			21 18		23 11	
Hevesaranyos, újtelep					17 59	18 29		18 39			19 33	19 34			21 21		23 14	
Hevesaranyos, aut.vt.					18 00	18 30		18 40			19 34	19 35			21 22		23 15	
Hevesaranyos, aut.vt.						18 32	18 42				19 37				21 24		23 17	
Hevesaranyos, újtelep						18 33	18 43					19 38			21 25		23 18	
Bátor, TSZ. iroda						18 36	18 46					19 41			21 28		23 21	
Bátor, h. aranyosi elág.	17 39	17 40				18 38	18 35	18 48	18 45			19 43	19 41	19 40	21 29		23 23	
Kisbátortanya	17 41	17 42				18 40	18 37	18 50	18 47			19 45	19 43	19 42	21 31		23 25	
Egerbocs, Tsz-tanya	17 43	17 45				18 42	18 39	18 52	18 49			19 47	19 46	19 44	21 33		23 27	
Egerbocs, aut.vt.	17 44	17 46				18 43	18 40	18 53	18 50			19 48	19 47	19 45	21 34		23 28	23 42
Egerbocs, aut.vt.	17 45	17 47				18 44	18 41	18 54	18 51			19 49	19 48	19 45	21 35		23 29	
Egerbocs, Asztalos KTSZ	17 46	17 48				18 45	18 42	18 55	18 52			19 50	19 49	19 46	21 36		23 30	
Szúcs, bej. út	17 48	17 51					18 45		18 55				19 52	19 49	21 39		23 32	
Szúcs, sz. ib.													19 53		21 40	21 47		
Egercsehi, btp. aut.vt.													19 55		21 42			
Egercsehi, vendéglő																		
Szúcs, bányatelep	17 50	17 53					18 47		18 57					19 51		21 50	23 34	
Tarnalelesz, szúcsi elág.	17 54	17 57					18 51		19 01					19 56		21 54	23 38	
Szentdomonkos, aut.vt.							18 53							19 58		21 56	23 40	
Szt. domonkos, Tipászó tanya			18 04	18 04			18 56		19 29					20 00		21 59		
Szt. domonkos, Tipászó tanya			18 04	18 04			18 57		19 29					20 01		22 00		
Szentdomonkos, aut.vt.			18 06	18 06			18 59		19 31					20 03		22 02	23 41	
Tarnalelesz, szúcsi elág.	17 54	17 57					19 01		19 01							22 04		
Tarnalelesz, aut.vt.	17 55	17 58	18 09	18 09			19 02		19 02	19 34				20 06		22 05	23 46	

KMKK Zrt. (Agria)	3479	3479	1034	1031	119	17	93	3	57	1031	13	61	59	73	63	3481	65	3481
			○ !	○ !						○ !								
Tarnalelesz, aut.vt.	17 56	17 59	18 09	18 09			19 02		19 03	19 34				20 07		22 05	23 46	
T. lelesz, fedémesi elág.														20 08				
Tarnalelesz, kh.		18 00					19 03							20 10				
Fedémes, Kutos tanya		18 02					19 04							20 14				
Fedémes, aut.vt.		18 06					19 09							20 16				
Fedémes, 3 sz. ib.		18 08					19 11							20 17				
Fedémes, 3 sz. ib.		18 10												20 19				
Fedémes, aut.vt.		18 12												20 23				
Fedémes, Kutos tanya		18 16												20 24				
Tarnalelesz, kh.		18 18																
T. lelesz, fedémesi elág.																		
T. lelesz, fedémesi elág.																		
Bükkszenterzsébet, aut.vt.	17 58		18 11	18 11					19 05	19 36				20 26		22 07	23 48	
B. erzsébet, Daracs patak	17 59								19 07					20 28		22 09		
Váraszói elág. [3]	18 01								19 09									
Beniczki tanyai elág. [1]	18 02								19 10									
Pétervására, aut.vt.	18 05		18 18	18 18					19 13	19 43							23 55	

szabandnapokon, valamint tanszünetben munkanapokon , naponta, de nem közlekedik XII. 24-én és 31-én , naponta, de nem közlekedik XII. 24-én

naponta, de nem közlekedik XII. 25. és I. 1-jén , hetek első munkanapját megelőző napon, de nem közlekedik XII. 28-án , 2014. XII. 24-én közlekedik

munkaszüneti napokon, de nem közlekedik XII. 25-26-án és január 1-én , szabad- és munkaszüneti napokon, de nem közlekedik XII. 24-én

a hetek első tanítási napját megelőző napon

380

3484 Pétervására–Tarnalelesz–Eger

3484↑

Km	Km	KMKK Zrt. (Agria)	2	14	4	8	16	3479	28	3479	3479	1052	60	20	22	3481	3479
												⊙ !					
0,0		Pétervására, aut. vt.						5 03	5 23	5 23				5 42			6 10
2,9		Beniczki tanyai elág. [1]						5 05	5 25	5 25				5 45			
4,1		Váraszói elág. [3]						5 07	5 27	5 27				5 47			6 14
5,9		B. erzsébet, Daracs patak		4 15				5 09	5 29	5 29				5 49		6 10	6 16
6,7		Bükkszentersébet, aut. vt.		4 16				5 11	5 31	5 31				5 52		6 12	6 18
7,9		T. lelesz, fedémesi elág.															
7,9		0,0 T. lelesz, fedémesi elág.															
		0,1 Tarnalelesz, kh.		4 17				5 13						5 53			
		1,6 Fedémes, Kutos tanya		4 18				5 15						5 55			
		3,7 Fedémes, aut.vt.		4 22				5 17						5 59			
		4,5 Fedémes, 3 sz. ib.		4 23				5 19						6 01			
		4,5 Fedémes, 3 sz. ib.		4 24		5 00		5 20	5 25					6 03			
		3,7 Fedémes, aut. vt.		4 25		5 02		5 22	5 27					6 05			
		1,6 Fedémes, Kutos tanya		4 29		5 06		5 24	5 31					6 09			
		0,1 Tarnalelesz, kh.		4 30				5 26									
7,9		0,0 T. lelesz, fedémesi elág.															
8,2		Tarnalelesz, aut. vt.		4 31		5 08		5 28	5 33	5 33				6 12		6 14	6 20
8,2		Tarnalelesz, aut. vt.		4 31		5 09		5 30	5 34	5 35				6 13		6 14	6 20
8,8		0,0 Tarnalelesz, szúcsi elág.		4 33		5 11		5 32	5 36	5 37				6 15		6 15	6 22
		1,2 Szentdomonkos, aut.vt.						5 34	5 37							6 17	
		2,8 Szt.domonkos, Tipászó tanya						5 37	5 39							6 20	
		2,8 Szt.domonkos, Tipászó tanya						5 37	5 40							6 21	
		1,2 Szentdomonkos, aut.vt.						5 40	5 42							6 22	
8,8		0,0 Tarnalelesz, szúcsi elág.		4 33		5 11		5 42	5 43	5 37				6 15		6 25	6 22
12,3		Szúcs, bányatelep		4 37		5 15		5 47	5 48	5 42				6 20		6 27	6 27
		0,0 Egercsehi, vendéglő															
		1,9 E. csehi, btp. Április 4 út 79.															
		2,9 Egercsehi, btp. aut. vt.															
		4,4 Szúcs, sz. ib.															
14,6		4,9 Szúcs, bej. út		4 40		5 18		5 51	5 51	5 46				6 23		6 31	6 31
16,2		6,5 Egerbocs, Széles KTSZ.		4 42	4 44	5 20		5 54	5 54	5 49				6 25			6 34
16,9		7,2 Egerbocs, aut. vt.		4 20	4 45	5 21		5 58	5 55	5 51				6 26			6 36

Km	Km	KMKK Zrt. (Agria)	2	14	4	8	16	3479	28	3479	3479	1052	60	20	22	3481	3479
												⊙ !					
16,9	7,2	Egerbocs, aut. vt.		4 21	4 43	4 46	5 22	5 58	5 57	5 53				6 27			6 36
18,2	8,5	Egerbocs, Tsz.tanya		4 23	4 45	4 48	5 24		5 59					6 29			
19,9	10,2	Kisbátori tanya		4 25	4 47	4 50	5 26		6 01					6 31			
21,3	11,6	0,0 Bátor, h. aranyosi elág.		4 27	4 50	4 52	5 28	6 05	6 03	6 00				6 34			6 42
		0,7 Bátor, TSZ. iroda		4 29		4 54											
		2,9 Hevesaranyos, újtelep															
		3,4 Hevesaranyos, aut. vt.		4 32		4 57											
		3,4 Hevesaranyos, aut. vt.		4 34		4 59		5 39						6 19		6 34	
		2,9 Hevesaranyos, újtelep		4 35		5 00		5 41						6 20		6 35	
		0,7 Bátor, TSZ. iroda		4 38		5 03		5 45						6 23		6 38	
21,3	11,6	0,0 Bátor, h. aranyosi elág.		4 39	4 51	5 04	5 29	5 47	6 07	6 04	6 02	6 02		6 24	6 35	6 39	6 43
24,5	14,8	Bátori elág. [3]			4 55		5 33	5 52		6 08				6 28	6 40	6 43	
29,1	19,4	Egerbakta, újtelep		4 49	5 01	5 14	5 39	5 58	6 17	6 14	6 12	6 12		6 34	6 47	6 49	
29,7	20,0	Egerbakta, aut.vt.		4 51	5 03	5 16	5 41	6 00	6 19	6 16	6 14	6 14		6 36	6 49	6 51	6 54
29,7	20,0	Egerbakta, aut.vt.		4 52	5 03	5 17	5 42	6 01	6 20	6 17	6 15	6 15		6 37	6 50	6 52	6 55
30,6	20,9	Egerbakta, Egri út 14.	3	4 54	5 05	5 19	5 44	6 03	6 22	6 19	6 17	6 17		6 39	6 52	6 54	
33,0	23,3	Egerbakta, tető	4											6 42	6 55	6 57	
33,7	24,0	Töviskesvölgy	8	4 59										6 43	6 57	6 58	
35,6	25,9	Eger, keverőtelep	0	5 01	5 11	5 26	5 51	6 10	6 29	6 26	6 24	6 24		6 46	7 00	7 01	7 04
36,6	26,9	Eger, Baktai -úti kórház		5 02	5 12	5 27	5 52	6 11	6 30	6 27	6 25	6 25		6 47	7 01	7 02	7 05
37,3	27,6	Eger, Dobó lak tanya		5 03	5 13	5 28	5 53	6 13	6 32	6 28	6 27	6 27		6 48	7 03	7 03	7 07
38,6	28,9	Eger, aut. áll.		5 05	5 15	5 30	5 55	6 15	6 35	6 30	6 30	6 30	6 30	6 50	7 05	7 05	7 10

381

3484↑

3484 Pétervására–Tarnalelesz–Eger

KMKK Zrt. (Agria)	6	30	24	102	1351	56	96	98	48	3481	18	10	1384	32	12	36	3479
Pétervására, aut. vt.					6 34					7 40	7 42	7 45	7 48	7 57			8 35
Beniczki tanyai elág. [1]										7 43	7 45	7 47		7 59			8 38
Váraszói elág. [3]										7 45	7 47	7 49		8 01			8 41
B. erzsébet, Daracs patak					6 39				7 45	7 47	7 49	7 51	8 02	8 03			8 43
Bükkszenterzsébet, aut. vt.					6 41				7 46	7 49	7 52	7 53	8 04	8 05			8 45
T. lelesz, fedémesi elág.																	
T. lelesz, fedémesi elág.																	
Tarnalelesz, kh.											7 53	7 54		8 06			
Fedémes, Kutos tanya											7 55	7 55		8 07			
Fedémes, aut.vt.											7 59	7 59		8 11			
Fedémes, 3 sz. lb.											8 01	8 01		8 12			
Fedémes, 3 sz. lb.						7 34					8 03	8 03		8 14			
Fedémes, aut.vt.						7 35					8 05	8 05		8 15			
Fedémes, Kutos tanya											8 09	8 09		8 19			
Tarnalelesz, kh.						7 41								8 20			
T. lelesz, fedémesi elág.																	
Tarnalelesz, aut. vt.					6 43	7 42				7 52	8 12	8 11	8 06	8 22			8 47
Tarnalelesz, aut. vt.					6 45					7 52	8 13	8 11	8 07	8 23		8 45	8 48
Tarnalelesz, szűcsi elág.					6 46					7 53	8 15	8 13	8 08	8 25		8 47	8 50
Szentdomonkos, aut.vt.										7 55						8 48	8 52
Szt. domonkos, Tipászó tanya										7 58				8 12		8 50	8 55
Szt. domonkos, Tipászó tanya										8 00			8 12			8 51	8 56
Szentdomonkos, aut.vt.										8 03						8 53	8 58
Tarnalelesz, szűcsi elág.					6 46					8 05	8 15	8 13		8 25		8 54	9 00
Szűcs, bányatelep					6 50					8 10	8 20	8 17		8 29		8 59	9 05
Egercsehi, vendéglő	6 30																
E. csehi, btp. Április 4 út 79.	6 31									8 18							
Egercsehi, btp. aut. vt.	6 33	6 35					7 45	7 45									
Szűcs, sz. lb.	6 35	6 37					7 47	7 47									
Szűcs, bej. út	6 36	6 38			6 53		7 48	7 48			8 23	8 20		8 32		9 02	9 08
Egerbocs, Asztalos KTSZ.	6 38	6 40	6 40		6 55		7 50	7 50			8 25	8 22		8 34		9 05	9 09
Egerbocs, aut. vt.	6 39	6 41	6 41		6 57		7 51	7 51			8 26	8 23		8 35		9 06	9 12

KMKK Zrt. (Agria)	6	30	24	102	1351	56	96	98	48	3481	18	10	1384	32	12	36	3479
Egerbocs, aut. vt.	6 40	6 42	6 42		6 57		7 52	7 52			8 27	8 23		8 36		9 07	9 13
Egerbocs, Tsz-tanya	6 42	6 44	6 44				7 54	7 54			8 29	8 25		8 38		9 09	9 15
Kisbátori tanya	6 44	6 46	6 46		7 01		7 56	7 56			8 31	8 27		8 40		9 11	9 17
Bátor, h. aranyosi elág.	6 47	6 48	6 49		7 03		7 58	7 58			8 34	8 29		8 42		9 13	9 19
Bátor, TSZ. iroda		6 49						7 59						8 44		9 15	
Hevesaranyos, újtelep		6 52						8 02									
Hevesaranyos, aut. vt.		6 53						8 03						8 47		9 18	
Hevesaranyos, aut. vt.		6 54		6 55				8 04						8 49	9 00	9 19	
Hevesaranyos, újtelep		6 57		6 56				8 07						8 50	9 01	9 20	
Bátor, TSZ. iroda		6 58		6 59				8 08						8 53	9 04	9 23	
Bátor, h. aranyosi elág.	6 48	6 59	6 50	7 00	7 03		7 59	8 09			8 35	8 30		8 54	9 10	9 24	9 19
Bátori elág. [3]	6 53	7 03	6 55	7 04	7 09		8 03	8 13			8 40	8 34		8 58	9 14	9 28	9 23
Egerbakta, újtelep	6 58	7 09	7 02	7 10	7 16		8 09	8 19			8 47	8 40		9 04	9 20	9 34	9 29
Egerbakta, aut.vt.	7 00	7 11	7 04	7 12	7 18		8 11	8 21			8 49	8 42		9 06	9 22	9 36	9 31
Egerbakta, aut.vt.	7 00	7 12	7 05	7 13	7 20		8 12	8 22			8 50	8 42		9 07	9 23	9 37	9 32
Egerbakta, Egri út 14.	7 02	7 14	7 07	7 15	7 22		8 14	8 24			8 52	8 44		9 09	9 25	9 39	9 34
Egerbakta, tető	7 05	7 17	7 10	7 18			8 17	8 27			8 55	8 47		9 12	9 28	9 42	9 37
Tövíkesvölgy	7 07	7 18	7 12				8 18	8 28			8 57	8 48		9 13		9 43	
Eger, keverőtelep	7 10	7 21	7 15				8 21	8 31			9 00	8 51		9 16		9 46	
Eger, Baktai -úti kórház	7 12	7 22	7 16	7 22			8 22	8 32			9 01	8 52		9 17	9 32	9 47	
Eger, Dobó lak tanya	7 13	7 23	7 18	7 23	7 32		8 23	8 33			9 03	8 53		9 18	9 33	9 48	9 43
Eger, aut. áll.	7 15	7 25	7 20	7 25	7 35		8 25	8 35		8 55	9 05	8 55		9 20	9 35	9 50	9 45

KMKK Zrt. (Agria)	50	1031	1034	94	100	38	3485	1351	1031	1034	42	44	3479	34	3479	58	54	52
		⊖ [!]	⊖ [!]						⊖ [!]	⊖ [!]								
Pétervására, aut. vt.	8 35	9 32	9 32					11 24	11 32	11 32			⊗ 11 51		⊖ 12 18			
Beniczki tanyai elág. [1]	8 38												11 53		12 20			
Váraszói elág. [3]	8 41												11 55		12 22			
B. erzsébet, Daracs patak	8 43							11 29					11 57		12 24			▲ 13 30
Bükkszenterzsébet, aut. vt.	8 45	9 39	9 39					11 31	11 39	11 39			11 59		12 26			13 31
T. lelesz, fedémesi elág.	○																	
T. lelesz, fedémesi elág.																		
Tarnalelesz, kh.													12 01		12 28			13 33
Fedémes, Kutos tanya													12 03		12 30			
Fedémes, aut.vt.													12 05		12 32			
Fedémes, 3 sz. ib.	○												12 07		12 34			13 40
Fedémes, 3 sz. ib.					⊗ 10 32						+	12 05	12 08		12 35			13 42
Fedémes, aut.vt.					10 34							12 07	12 10		12 37			13 43
Fedémes, Kutos tanya					10 38							12 11	12 12		12 39			
Tarnalelesz, kh.													12 14		12 41			13 49
T. lelesz, fedémesi elág.	○																	
Tarnalelesz, aut. vt.	8 47	9 41	9 41		⊗ 10 40			11 33	11 41	11 41	12 13		12 16		12 43			
Tarnalelesz, aut. vt.	8 48	9 41	9 41					11 35	11 41	11 41	12 14		12 17	⊗ 12 41	12 45			
Tarnalelesz, szűcsi elág.	8 50							11 36			12 15		12 19	12 42	12 47			
Szentdomonkos, aut.vt.	8 52	9 43	9 43						11 43	11 43			12 21	12 43				13 52
Szt. domonkos, Tipászó tanya	8 55	9 45	9 45						11 45	11 45			12 24	⊗ 12 45				▲ 13 54
Szt. domonkos, Tipászó tanya	8 56	9 45	9 45					⊗ 11 45	⊗ 11 45	11 45			12 25					
Szentdomonkos, aut.vt.	8 58												12 28					
Tarnalelesz, szűcsi elág.	9 00							11 36			12 15		12 30		12 47			
Szűcs, bányatelep	9 05							11 40			12 19		12 35		12 52			
Egercsehi, vendéglő																		
E. csehi, btp. Április 4 út 79.																		
Egercsehi, btp. aut. vt.							▲ 11 13											
Szűcs, sz. ib.							11 15											
Szűcs, bej. út	9 08						11 16	11 43			12 22		12 39		12 56			
Egerbocs, Asztalos KTSZ.	9 10			⊗ 10 24				11 45			12 24	⊗ 12 29	12 42		12 59			
Egerbocs, aut. vt.	9 12			10 25			▲ 11 20	11 47			12 25	12 30	12 44		13 01			

KMKK Zrt. (Agria)	50	1031	1034	94	100	38	3485	1351	1031	1034	42	44	3479	34	3479	58	54	52
		⊖ [!]	⊖ [!]						⊖ [!]	⊖ [!]								
Egerbocs, aut. vt.	9 13			10 26		▲ 11 20		11 47			12 26	12 31	12 44		13 03			
Egerbocs, Tsz-tanya	9 15			10 28		11 22					12 28	12 33						
Kisbátori tanya	9 17			10 30		11 24		11 51			12 30	12 35						
Bátor, h. aranyosi elág.	9 19			10 32		11 26		11 53			12 32	12 37	12 51		13 10			
Bátor, TSZ. iroda				10 34		11 28						12 39						
Hevesaranyos, újtelep											12 36							
Hevesaranyos, aut. vt.	○			10 37		11 31					12 37	12 42						
Hevesaranyos, aut. vt.				10 39		11 33					12 38	12 44				⊗ 14 00	▲ 14 10	
Hevesaranyos, újtelep				10 40		11 34					12 39	12 45				14 01		
Bátor, TSZ. iroda				10 43		11 37						12 48				14 04		
Bátor, h. aranyosi elág.	9 19			10 44		11 38		11 53			12 43	12 49	12 53		13 12	14 05		
Bátori elág. [3]	9 23			10 48		11 43		11 59			12 47	12 53			13 12	14 09		
Egerbakta, újtelep	9 29			10 54		11 49		12 06			12 53	12 59	13 03		13 22			
Egerbakta, aut.vt.	9 31			10 56		11 51		12 08			12 55	13 01	13 05		13 24	14 17		
Egerbakta, aut.vt.	○																	
Egerbakta, aut.vt.	9 32			10 57		11 52		12 10			12 56	13 02	13 05		13 25	14 18		
Egerbakta, Egri út 14.	3 9 34			10 59		11 54		12 12			12 58	13 04	13 07		13 27			
Egerbakta, tető	4 9 37			11 02		11 57						13 07						
Tövüskesvölgy	8			11 03		11 58						13 08				13 32		
Eger, keverőtelep	0			11 06		12 01					13 06	13 11	13 14		13 34			
Eger, Baktai -úti kórház				11 07		12 02					13 07	13 12	13 15		13 35			
Eger, Dobó lak tanya	9 43			11 08		12 03		12 22			13 08	13 13	13 17		13 37			
Eger, aut. áll.	○	9 45		⊗ 11 10		▲ 12 05		12 25			+	13 10	⊗ 13 15	⊗ 13 20	○ 13 40	⊗ 14 30	▲ 14 40	

386

3484 Pétervására–Tarnalelesz–Eger

3484↑

KMKK Zrt. (Agria)	1031	26	104	66	1347	62	78	1031	1031	46	1384	3479	120	70	80	1031	74	64
	⊙ [!]							⊙ [!]	⊙ [!]							⊙ [!]		
Pétervására , aut. vt.	13 32		⊗ 14 15	⊙ 14 31	⊗ 14 31			⊕ 15 32	⊗ 15 32		15 53	⊗ 16 00			⊙ 16 25	⊗ 16 32		
Beniczki tanyai elág. [1]			14 18	14 35	14 35						15 58	16 02			16 28			
Váraszói elág. [3]			14 21	14 37	14 37							16 04			16 30			
B. erzsébet, Daracs patak			14 23	14 39	14 39						16 00	16 06		▲ 16 00	16 32		⊕ 16 52	⊗ 16 55
Bükkszenterzsébet , aut. vt.	13 39		14 25	14 41	14 41			15 39	15 39		16 02	16 08		▲ 16 01	16 34	16 39	16 54	16 57
T. lelesz, fedémesi elág.	○																	
T. lelesz, fedémesi elág.																		
Tarnalelesz, kh.																		
Fedémes, Kutos tanya																	16 55	
Fedémes, aut.vt.																	16 56	
Fedémes, 3 sz. ib.	○																17 00	
Fedémes, 3 sz. ib.																	17 02	
Fedémes, aut.vt.																	17 04	
Fedémes, Kutos tanya																	17 06	
Tarnalelesz, kh.																	17 10	
T. lelesz, fedémesi elág.	○																	
Tarnalelesz , aut. vt.	13 41		14 27	14 43	14 43			15 41	15 41		16 04	16 10			16 36	16 41	17 12	17 00
Tarnalelesz , aut. vt.	13 41		14 28	14 44	14 44			15 41	15 41		16 05	16 11			16 36	16 41	17 12	17 00
Tarnalelesz, szűcsi elág.			14 30	14 46	14 46						16 06	16 12			16 38		17 14	17 01
Szentdomonkos , aut.vt.	13 43		14 32					15 43	15 43		16 08				16 22	16 43		
Szt. domonkos, Tipászó tanya	○		14 34					15 45	15 45		16 10			▲ 16 24		16 45		
Szt. domonkos, Tipászó tanya	13 45		14 35				⊗ 15 28	⊕ 15 45	⊗ 15 45		16 10				⊗ 16 45			
Szentdomonkos , aut.vt.			14 37				15 30											
Tarnalelesz, szűcsi elág.			14 39	14 46	14 46		15 32					16 12			16 38		17 14	17 01
Szűcs , bányatelep			14 44	14 51	14 51		15 36					16 17			16 42			17 05
Egercsehi, vendéglő																		
E. csehi, btp. Április 4 út 79.																		
Egercsehi , btp. aut. vt.																		
Szűcs, sz. ib.																		
Szűcs, bej. út			14 47	14 54	14 54		15 39					16 20			16 45		17 21	17 08
Egerbocs, Asztalos KTSZ.		⊕ 14 40	14 49	14 57	14 57		15 41					16 23			16 47		17 23	17 10
Egerbocs , aut. vt.	○	14 41	14 50	14 59	14 59		15 42					16 24			16 48		17 24	17 12

KMKK Zrt. (Agria)	1031	26	104	66	1347	62	78	1031	1031	46	1384	3479	120	70	80	1031	74	64
	⊙ [!]							⊙ [!]	⊙ [!]							⊙ [!]		
Egerbocs , aut. vt.		14 42	14 50	15 00	15 00		15 43					16 25			16 49		17 24	17 12
Egerbocs, Tsz-tanya		14 44	14 52	15 01	15 01		15 45								16 51		17 26	
Kisbátori tanya		14 46	14 54	15 02	15 02		15 47										17 28	
Bátor , h. aranyosi elág.		14 48	14 56	15 05	15 05		15 49					16 31			16 54		17 30	17 18
Bátor, TSZ. iroda		14 49															17 32	
Hevesaranyos, újtelep		14 52																
Hevesaranyos , aut. vt.	○	14 53															17 35	
Hevesaranyos , aut. vt.		14 54				⊗ 15 20				⊗ 16 20			⊗ 16 39				17 36	
Hevesaranyos, újtelep		14 57				15 21				16 21			16 40				17 37	
Bátor, TSZ. iroda		14 58				15 24				16 24			16 43				17 40	
Bátor , h. aranyosi elág.		14 59	14 56	15 05	15 05	15 26	15 50			16 25		16 31	16 44		16 55		17 41	17 18
Bátori elág. [3]		15 03	15 00	15 10	15 10	15 31	15 54			16 29			16 48		16 59		17 45	
Egerbakta, újtelep		15 09	15 06	15 16	15 16	15 37	16 00			16 35		16 40	16 54		17 03		17 50	
Egerbakta , aut.vt.	○	15 11	15 08	15 18	15 18	15 39	16 02			16 37		16 42	16 56		17 05		17 52	17 27
Egerbakta , aut.vt.		15 12	15 08	15 19	15 19	15 40	16 02			16 38		16 43	16 57		17 05		17 52	17 27
Egerbakta, Egri út 14.	3	15 14	15 10	15 21	15 21	15 42	16 04			16 40		16 44	16 59		17 07		17 54	
Egerbakta, tető	4	15 17	15 13	15 25	15 25	15 45	16 07			16 43			17 02				17 57	
Tövisskesvölgy	8	15 18	15 14			15 46							17 03					
Eger, keverőtelep		15 21	15 16				16 11					16 50	17 06				18 01	
Eger, Baktai -úti kórház		15 22	15 17			15 52	16 12			16 47		16 51	17 07		17 16		18 02	
Eger, Dobó lactanya		15 23	15 18	15 32	15 32	15 53	16 13			16 48		16 52	17 08		17 18		18 03	
Eger , aut. áll.	○	⊕ 15 25	⊗ 15 20	⊗ 15 35	⊗ 15 35	⊗ 15 55	⊗ 16 15			⊗ 16 50		⊗ 16 55	⊗ 17 10		○ 17 20		⊕ 18 05	⊗ 17 40

387

3484↑

3484 Pétervására–Tarnalelesz–Eger

KMKK Zrt. (Agria)	1347	1052	1035	1031	1031	40	116	1031	88	86	90	68	1031	1031	1031	1031	1031	
		○ !	○ !	○ !	○ !			○ !					○ !	○ !	○ !	○ !	○ !	
Pétervására, aut. vt.	16 48		17 32	17 32	18 32			19 32					20 32	21 32	21 32	21 32	21 32	0 29
Beniczki tanya elág. [1]	16 52																	
Váraszói elág. [3]																		
B. erzsébet, Daracs patak											20 25							
Bükkszenterzsébet, aut. vt.	16 59		17 39	17 39	18 39			19 39			20 27		20 39	21 39	21 39	21 39	21 39	0 36
T. lelesz, fedémesi elág.	○																	
T. lelesz, fedémesi elág.																		
Tarnalelesz, kh.																		
Fedémes, Kutos tanya																		
Fedémes, aut.vt.																		
Fedémes, 3 sz. ib.	○																	
Fedémes, 3 sz. ib.							19 12											
Fedémes, aut.vt.							19 14											
Fedémes, Kutos tanya							19 18											
Tarnalelesz, kh.																		
T. lelesz, fedémesi elág.	○																	
Tarnalelesz, aut. vt.	17 01		17 41	17 41	18 41	19 20		19 41			20 29		20 41	21 41	21 41	21 41	21 41	0 38
Tarnalelesz, aut. vt.	17 01		17 41	17 41	18 41			19 41			20 29	20 38	20 41	21 41	21 41	21 41	21 41	0 38
Tarnalelesz, szűcsi elág.											20 30							
Szentdomonkos, aut.vt.	○		17 43	17 43	18 43			19 43			20 31	20 42	20 43	21 43	21 43	21 43	21 43	0 40
Szt. domonkos, Tipászó tanya	17 14		17 45	17 45	18 45			19 45			20 33	20 44	20 45	21 45	21 45	21 45	21 45	0 42
Szt. domonkos, Tipászó tanya	17 14		17 45	17 45	18 45			19 45			20 34		20 45	21 45	21 45	21 45	21 45	0 42
Szentdomonkos, aut.vt.											20 36							
Tarnalelesz, szűcsi elág.											20 37							
Szűcs, bányatelep	17 06		17 23								20 41							
Egercsehi, vendéglő																		
E. csehi, btp. Április 4 út 79.																		
Egercsehi, btp. aut. vt.			17 30															
Szűcs, sz. ib.	17 08																	
Szűcs, bej. út																		
Egerbocs, Asztalos KTSZ.							19 57		20 05		20 08							
Egerbocs, aut. vt.	17 11						19 58		20 06		20 12							

KMKK Zrt. (Agria)	1347	1052	1035	1031	1031	40	116	1031	88	86	90	68	1031	1031	1031	1031	1031	
		○ !	○ !	○ !	○ !			○ !					○ !	○ !	○ !	○ !	○ !	
Egerbocs, aut. vt.	17 11						19 58		20 07	20 12	20 47							
Egerbocs, Tsz-tanya							20 00		20 09	20 14								
Kisbátori tanya							20 02		20 11	20 16								
Bátor, h. aranyosi elág.	17 16						20 04		20 13	20 18	20 52							
Bátor, TSZ. iroda							20 05											
Hevesaranyos, újtelep							20 08											
Hevesaranyos, aut. vt.	○						20 09											
Hevesaranyos, aut. vt.							20 10											
Hevesaranyos, újtelep							20 11											
Bátor, TSZ. iroda							20 14											
Bátor, h. aranyosi elág.	17 16						20 15		20 14	20 19	20 53							
Bátori elág. [3]							20 19		20 18	20 23	20 57							
Egerbakta, újtelep							20 25		20 24	20 29	21 02							
Egerbakta, aut.vt.	○	17 26					20 27		20 26	20 31	21 03							
Egerbakta, aut.vt.	17 26						20 28		20 27	20 32	21 03							
Egerbakta, Egri út 14.	3						20 30		20 29	20 34	21 04							
Egerbakta, tető	4						20 33		20 32	20 37								
Tövisskesvölgy	8						20 34		20 34	20 39								
Eger, keverőtelep	0						20 37		20 36	20 41								
Eger, Baktai -úti kórház							20 37		20 37	20 42								
Eger, Dobó lak tanya	17 37						20 38		20 38	20 43	21 13							
Eger, aut. áll.	17 40	18 00					20 40		20 40	20 45	21 15							

15. hetek első iskolai előadási napját megelőző munkaszüneti napokon , 21. szabadnapokon, valamint tanszünetben munkanapokon

30. naponta, de nem közlekedik XII. 24-én és 31-én , 31. naponta, de nem közlekedik XII. 24-én , 32. naponta, de nem közlekedik XII. 25. és I. 1-jén

33. hetek első munkanapját megelőző napon, de nem közlekedik XII. 28-án , 34. munkaszüneti napokon, de nem közlekedik XII. 25-26-án és január 1-én

35. szabad- és munkaszüneti napokon, de nem közlekedik XII. 25-én és I. 1-jén , 36. a hetek első tanítási napját megelőző napon , 37. 2014. XII. 25-én és I. 1-jén közlekedik

390

3485 Bélapátfalva–Mikófalva–Bekőlice–Hevesaranyos

3485T

Km	Km	KMKK Zrt. (Agria)	3403	3404	3403	3403	3403	3402	9	3402	3403	3402
0,0	0,0	Bélapátfalva, ipari park							⊗ 6 35			
0,9	0,9	Bélapátfalva, vasúti átjáró							6 36			
1,5	1,5	Bélapátfalva, kh.			+ 5 06	○ 5 11	○ 6 11		6 37			
1,8	1,8	Bélapátfalva, Május 1 út 4.			5 07	5 12	6 12		6 38	⊗ 7 09	⊗ 8 20	
2,3	2,3	Bélapátfalva, vá. elág.			5 09	5 14	6 14		6 40	7 11	8 22	
3,5	3,5	Bélapátfalvai elág. [2]	○ 4 20		5 10	5 15	6 15		6 43	7 12	8 23	
3,8	3,8	Mikófalva, faluszéle	○ 4 21		5 11	5 16	6 16	▲ 6 28	6 44	7 13	8 24	
4,2	4,2	Mikófalva, posta	○ 4 22		5 12	5 17	6 17	6 29	6 45	7 14	8 25	
4,8	4,8	Mikófalva, kh.	○ 4 24		5 14	5 19	6 19	▲ 6 30	6 46	7 15	8 26	
4,8	4,8	Mikófalva, kh.	○ 4 24		5 14	5 19	6 19		6 47	⊗ 7 15	⊗ 8 27	
5,4	5,4	Mikófalva, Széchenyi út 38.	○ 4 25		5 15	5 20	6 20		6 48			
7,5	7,5	Pusztatordófalvi tanya	4 28		5 18	5 23	6 23		6 51			
9,9	9,9	0,0 Bekőlice, aut. vt.	○ 4 31	⊗ 5 16	5 21	5 26	6 26		6 54			
	0,6	Bekőlice, sz. bolt	○ 4 32	○ 5 17	5 22	5 27	6 27		6 55			
	1,5	Bekőlice, Béke út 224.	○ 4 33	○ 5 18	5 23	5 28	6 28		6 56		+ 7 35	
	1,5	Bekőlice, Béke út 224.	○ 4 34	⊗ 5 18	5 24	5 29	6 29		7 06		7 39	
	0,6	Bekőlice, sz. bolt	○ 4 35		5 25	5 30	6 30		7 07		7 41	
9,9	9,9	0,0 Bekőlice, aut. vt.	○ 4 37		5 27	5 32	6 32		7 09		7 42	
12,1	12,1	Csónakút	○ 4 41		5 31	5 36	6 36		7 13		7 46	
	13,5	Egercsehi, vendéglő	○ 4 44		5 34	5 39	6 39		7 15		7 49	
	14,5	Egercsehi elág.	○ 4 46		5 36	5 41	6 41		7 17		7 51	
	15,4	E. csehi, btp. Április 4 út 79.							7 18		7 52	
13,0		Egercsehi, btp. isk.	○									
13,0		Egercsehi, btp. isk.	○									
13,4	16,4	Egercsehi, btp. aut. vt.	○ 4 49		+ 5 40	○ 5 45	○ 6 45		⊗ 7 19		+ 7 55	
14,9	17,9	Szúcs, sz. ib.							○			
15,3	18,3	0,0 Szúcs, elág.	○									
	2,2	Szúcs, bányatelep	○									
	2,2	Szúcs, bányatelep	○									
15,3	18,3	0,0 Szúcs, elág.										
15,4	18,4	Szúcs, bej. út										
17,7	20,7	Egerbocs, aut. vt.										
22,1	25,1	Bátor, h. aranyosi elág.										
25,5	28,5	Hevesaranyos, aut. vt.	○									

KMKK Zrt. (Agria)	1	3402	3402	7	3402	3403	3403	3402	15	3403	3402	3404	3402	3402	3402
Bélapátfalva, ipari park	▲ 9 15			▲ 10 45								⊗ 13 43			
Bélapátfalva, vasúti átjáró	9 16			10 46											
Bélapátfalva, kh.	9 17			10 47			○ 12 41								
Bélapátfalva, Május 1 út 4.	9 18	⊗ 9 25	⊗ 10 45	10 48	⊗ 11 45		12 42	⊗ 12 45			⊗ 13 40	13 45	⊗ 14 40		○ 15 10
Bélapátfalva, vá. elág.	9 19	9 27	10 47	10 50	11 47		12 44	12 47			13 42	13 47	14 42		15 12
Bélapátfalvai elág. [2]	9 20	9 28	10 48	10 53	11 48	+ 12 20	12 45	12 48			13 44	13 49	14 43		15 13
Mikófalva, faluszéle	9 21	9 29	10 49	10 54	11 49	12 21	12 46	12 49			+ 13 31	13 42	13 47	14 44	▲ 15 02
Mikófalva, posta	9 22	9 30	10 50	10 55	11 50	12 22	12 47	12 50			13 32	13 45	13 50	14 45	15 03
Mikófalva, kh.	9 23	9 31	10 51	10 57	11 51	12 24	12 49	12 51			13 33	13 46	13 51	14 46	15 04
Mikófalva, kh.	9 23	⊗ 9 32	⊗ 10 52	10 57	⊗ 11 52	12 24	12 49	⊗ 12 52			13 34	13 47	13 52	⊗ 14 47	▲ 15 05
Mikófalva, Széchenyi út 38.	9 24			10 58		12 25	12 50				13 34	⊗ 13 49	13 52	⊗ 14 47	▲ 15 05
Pusztatordófalvi tanya	9 25			11 02		12 28	12 53				13 35		13 53		○ 15 17
Bekőlice, aut. vt.	9 27			11 06		12 31	12 56				13 38		13 57		
Bekőlice, sz. bolt	9 28					12 32	12 57				13 41		13 58		
Bekőlice, Béke út 224.	▲ 9 29					12 33	12 58				13 42		13 59		
Bekőlice, Béke út 224.						12 34	12 59				13 43				
Bekőlice, sz. bolt						12 35	13 00				13 44	⊗ 13 59			
Bekőlice, aut. vt.						12 37	13 02				13 45				
Csónakút						12 41	13 06				13 46				
Egercsehi, vendéglő						12 44	13 09				13 50				
Egercsehi elág.						12 46	13 11				13 53				
E. csehi, btp. Április 4 út 79.											13 55				
Egercsehi, btp. isk.				11 12											
Egercsehi, btp. isk.				11 12						⊗ 13 35					
Egercsehi, btp. aut. vt.				11 13		+ 12 50	○ 13 15				+ 13 58				
Szúcs, sz. ib.				11 15											
Szúcs, elág.															
Szúcs, bányatelep											13 42				
Szúcs, bányatelep											13 42				
Szúcs, elág.				11 16											
Szúcs, bej. út											13 45				
Egerbocs, aut. vt.				▲ 11 20							13 48				
Bátor, h. aranyosi elág.				○							13 53				
Hevesaranyos, aut. vt.										⊗ 14 00					

3485 Bélapátfalva–Mikófalva–Bekölce–Hevesaranyos

KMKK Zrt. (Agria)	5	3402	3402	3402	3403	13	3402	3403	3402	3402	3403	3403	3402	3	3402	3402	11	3402
Bélapátfalva, ipari park	15 08				16 10									18 23				
Bélapátfalva, vasúti átjáró	15 09				16 11									18 24				
Bélapátfalva, kh.	15 10				16 12									18 25				
Bélapátfalva, Május 1 út 4.	15 11	15 15	15 15	15 25	16 07	16 13	16 15		17 05	17 40	17 44			18 15	18 26	18 52	20 02	23 06
Bélapátfalva, vá. elág.	15 13	15 16	15 17	15 27	16 09	16 14	16 17		17 07	17 42	17 45			18 17	18 27	18 54	20 04	23 08
Bélapátfalvai elág. [2]	15 16	15 18	15 18	15 28	16 10	16 17	16 18	16 20	17 08	17 43	17 46	18 13		18 18	18 28	18 55	20 05	23 09
Mikófalva, faluszéle	15 17		15 19	15 29	16 11	16 18	16 19	16 21	17 09	17 44	17 47	18 14		18 19	18 29	18 56	20 06	23 10
Mikófalva, posta	15 18		15 20	15 30	16 12	16 19	16 20	16 22	17 10	17 45	17 48	18 15		18 20	18 30	18 57	20 07	23 11
Mikófalva, kh.	15 19		15 21	15 31	16 14	16 20	16 21	16 24	17 11	17 46	17 49	18 17		18 21	18 31	18 58	20 08	23 12
Mikófalva, kh.	15 20		15 22	15 32	16 14	16 20	16 22	16 24	17 12	17 47	17 49	18 17	18 22	18 31	18 59	20 09		23 13
Mikófalva, Széchenyi út 38.	15 21				16 15	16 21		16 25			17 50	18 18						
Pusztasdódfalvi tanya	15 24				16 18	16 23		16 28			17 53	18 21						
Bekölce, aut. vt.	15 27				16 21	16 26		16 31			17 56	18 25						
Bekölce, sz. bolt	15 28				16 22	16 27		16 32			17 57	18 26						
Bekölce, Béke út 224.	15 29				16 23	16 28		16 33			17 58	18 27						
Bekölce, Béke út 224.	15 34				16 24			16 34			17 59	18 28						
Bekölce, sz. bolt	15 35				16 25			16 35			18 00	18 29						
Bekölce, aut. vt.	15 36				16 27			16 37			18 01	18 30						
Csónakút	15 39				16 31			16 41			18 05	18 34						
Egercsehi, vendéglő					16 34			16 44			18 08	18 37						
Egercsehi elág.					16 36			16 46			18 10	18 39						
E. csehi, btp. Április 4 út 79.																		
Egercsehi, btp. isk.	15 40																	
Egercsehi, btp. isk.	16 10				16 40			16 49			18 13	18 42					21 45	
Egercsehi, btp. aut. vt.	16 11																	
Szúcs, sz. ib.	16 13																	
Szúcs, elág.																		
Szúcs, bányatelep	16 17																	
Szúcs, bányatelep	16 18																	
Szúcs, elág.																		
Szúcs, bej. út	16 21																	
Egerbocs, aut. vt.	16 25																	
Bátor, h. aranyosi elág.	16 31																	
Hevesaranyos, aut. vt.	16 36																	

3485 Hevesaranyos–Bekölce–Mikófalva–Bélapátfalva

Km	Km	KMKK Zrt. (Agria)	3402	3402	12	8	3402	3402	3404	3402	3403
0,0	0,0	Hevesaranyos, aut. vt.									
3,4	3,4	Bátor, h. aranyosi elág.									
7,8	7,8	Egerbocs, aut. vt.									
10,1	10,1	Szúcs, bej. út									
10,2	10,2	0,0 Szúcs, elág.									
	2,2	Szúcs, bányatelep									
	2,2	Szúcs, bányatelep									
10,2	10,2	0,0 Szúcs, elág.									
10,6	10,6	Szúcs, sz. ib.			5 08	5 15					7 22
12,1	12,1	Egercsehi, btp. aut. vt.									
12,5		Egercsehi, btp. isk.									
	13,1	E. csehi, btp. Április 4 út 79.									
	14,0	Egercsehi elág.									7 24
	15,0	Egercsehi, vendéglő									7 26
13,4	16,4	Csónakút									7 29
15,6	18,6	0,0 Bekölce, aut. vt.									7 34
	0,6	Bekölce, sz. bolt									7 35
	1,5	Bekölce, Béke út 224.			5 18	5 23					7 36
	1,5	Bekölce, Béke út 224.				5 24					7 37
	0,6	Bekölce, sz. bolt				5 25					7 38
15,6	18,6	0,0 Bekölce, aut. vt.				5 26					7 39
18,0	21,0	Pusztasdódfalvi tanya				5 30					7 42
20,1	23,1	Mikófalva, Széchenyi út 38.				5 34					7 45
20,7	23,7	Mikófalva, kh.	4 34	5 23		5 35	6 01	6 13			7 46
20,7	23,7	Mikófalva, kh.	4 36	5 24		5 36	6 02	6 15			7 46
21,3	24,3	Mikófalva, posta	4 37	5 25		5 38	6 03	6 16			7 48
21,7	24,7	Mikófalva, faluszéle	4 38	5 26		5 39	6 04	6 17			7 49
22,0	25,0	Bélapátfalvai elág. [2]	4 39	5 27		5 40		6 18	6 36		7 50
23,2	26,2	Bélapátfalva, vá. elág.	4 41	5 29		5 43		6 19	6 38		
23,7	26,7	Bélapátfalva, Május 1 út 4.	4 43	5 31		5 45		6 21	6 40		
24,0	27,0	Bélapátfalva, kh.				5 46					
24,6	27,6	Bélapátfalva, vasúti átjáró				5 47					
25,5	28,5	Bélapátfalva, ipari park				5 48					

394

3485 Hevesaranyos–Bekőlcse–Mikófalva–Bélapátfalva

3485↑

KMKK Zrt. (Agria)	3402	4	3402	3402	6	3402	3403	3402	3402	3402	3404	3404	3402
Hevesaranyos, aut. vt.		▲ 7 25											
Bátor, h.aranyosi elág.		7 30											
Egerboccs, aut. vt.		7 35											
Szúcs, bej. út		7 39											
Szúcs, elág.		7 42											
Szúcs, bányatelep	○	7 42											
Szúcs, bányatelep		7 46											
Szúcs, sz. lb.		7 48											
Egercsehi, btp. aut. vt.		7 49					⊕ 11 27						
Egercsehi, btp. isk.													
E. csehi, btp. Április 4 út 79.													
Egercsehi elág.													
Egercsehi, vendéglő													
Csónakút		7 55											
Bekőlcse, aut. vt.													
Bekőlcse, sz. bolt													
Bekőlcse, Béke út 224.	○												
Bekőlcse, Béke út 224.					▲ 9 30								
Bekőlcse, sz. bolt					9 31								
Bekőlcse, aut. vt.					9 32								
Pusztasórdótfalvi tanya		7 59											
Mikófalva, Széchenyi út 38.	○	8 03			9 36								
Mikófalva, kh.	✕ 7 53	8 04	+ 8 23	9 08	9 37	✕ 10 18							
Mikófalva, kh.		7 54	8 04	8 24	9 09	9 37	✕ 10 19						
Mikófalva, posta		7 55	8 06	8 25	9 10	9 38	10 20						
Mikófalva, faluszéle		7 56	8 07	8 26	9 11	9 39	10 21						
Bélapátfalvai elág. [2]		7 57		8 27	9 12	9 40	10 22						
Bélapátfalva, vá. elág.		7 59	8 10	8 29	9 14	9 41	10 24						
Bélapátfalva, Május 1 út 4.	✕ 8 01	8 12	+ 8 31	9 16	9 42	✕ 10 26							
Bélapátfalva, kh.		8 13			9 43								
Bélapátfalva, vasúti átjáró		8 14			9 44								
Bélapátfalva, ipari park	○	▲ 8 15			▲ 9 45								

KMKK Zrt. (Agria)	10	3402	3403	3403	2	3403	3403	3402
Hevesaranyos, aut. vt.								
Bátor, h.aranyosi elág.								
Egerboccs, aut. vt.								
Szúcs, bej. út								
Szúcs, elág.								
Szúcs, bányatelep	○							
Szúcs, bányatelep								
Szúcs, elág.								
Szúcs, sz. lb.								
Egercsehi, btp. aut. vt.			+ 16 55	○ 17 07		⊕ 19 07	⊕ 20 07	
Egercsehi, btp. isk.								
E. csehi, btp. Április 4 út 79.								
Egercsehi elág.			16 57	17 09		19 09	20 09	
Egercsehi, vendéglő			16 59	17 11		19 11	20 11	
Csónakút			17 02	17 14		19 14	20 14	
Bekőlcse, aut. vt.			17 06	17 19		19 19	20 19	
Bekőlcse, sz. bolt			17 07	17 20		19 20	20 20	
Bekőlcse, Béke út 224.	○		17 08	17 21		19 21	20 21	
Bekőlcse, Béke út 224.		⊗ 15 50	17 09	17 22		⊗ 17 23	19 22	20 22
Bekőlcse, sz. bolt		15 51	17 10	17 23		17 24	19 23	20 23
Bekőlcse, aut. vt.		15 52	17 11	17 24		17 25	19 24	20 24
Pusztasórdótfalvi tanya			17 14	17 27		17 28	19 27	20 27
Mikófalva, Széchenyi út 38.	○	15 57	17 17	17 30		17 31	19 30	20 30
Mikófalva, kh.		15 58	⊗ 16 03	17 18		17 32	19 31	⊗ 20 51
Mikófalva, kh.		15 58	16 05	17 18		17 33	19 31	20 31
Mikófalva, posta		15 59	16 06	17 20		17 35	19 33	20 33
Mikófalva, faluszéle		16 00	16 07	17 21		17 36	19 34	20 34
Bélapátfalvai elág. [2]		16 01	16 08	+ 17 22		17 37	⊕ 19 35	⊕ 20 35
Bélapátfalva, vá. elág.		16 04	16 10			17 38		
Bélapátfalva, Május 1 út 4.		16 05	⊗ 16 12			17 39		
Bélapátfalva, kh.		16 06			○ 17 40	17 40		
Bélapátfalva, vasúti átjáró		16 07				17 41		
Bélapátfalva, ipari park	○	⊗ 16 08				⊗ 17 42		

395

3485↑

396

3486 Szilvásvár–Csernely–Lénárdaróc–Csokvaomány

3486, 3489

1	3	5	3411	Km	KMKK Zrt. (Agria)	2	4	6
▲ 6 12	▲ 7 22	▲ 15 45	⊗ 16 14	0,0	Sz.vár, sz.völgyi elág.	▲ 7 20	▲ 7 45	▲ 16 56
			16 16	0,7	Szilvásvár, aut.vt.			
			16 18	1,7	Szilvásvár, vá. bej. út			
			16 24	5,5	Bükkmogyoród, aut. vt.			
	▲ 7 33		16 28	8,0	Csernely, aut. vt.		▲ 7 38	
	○		⊗ 16 29	8,4	Csernelyi elág. [2]		▲ 7 35	
			16 02	8,9	Csernely, Vörösmarty u. 5.	7 08		
			16 06	10,6	Lénárdaróc, Dózsa Gy. u.125	7 04		
			16 07	11,1	Lénárdaróc, községháza	7 03		
			16 08	11,5	Lénárdaróc, Dózsa Gy. u.4.	7 02		
			16 09	12,0	Lénárdaróc, Újtelep	7 01		
			16 11	12,6	Kismezőpuszta	6 59		
			16 16	15,6	Csokvaomány, óvoda	6 54		
			16 17	15,9	Csokvaomány, tűzoltószertár	6 53		
			16 19	16,5	Csokvaomány, Fő tér	6 51		
			16 20	17,1	Csokvaomány, sportpálya	6 50		
▲ 6 42		▲ 16 25	19,7	○	Tólapa, lakótelep	▲ 6 45		▲ 16 26

3489 Pétervására–Kisfűzes

3	15	5	7	1	9	Km	KMKK Zrt. (Agria)	2	10	12	4	6	8
⊗ 6 45	○ 7 16	+ 10 40	⊗ 14 35	▲ 17 40	△ 18 10	0,0	Pétervására, aut. vt.	△ 5 50	▲ 6 05	⊗ 7 06	○ 7 40	+ 11 05	⊗ 14 57
○ 6 53	○ 7 24	○ 10 48	○ 14 43	○ 17 48	○ 18 18	4,5	Kisfűzes, Dózsa Gy. út 35.	○ 5 44	○ 5 59	○ 6 58	○ 7 32	○ 10 57	○ 14 49
⊗ 6 55	○ 7 26	+ 10 50	⊗ 14 45	▲ 17 50	△ 18 20	5,1	○ Kisfűzes, Dózsa Gy. út 6.	△ 5 43	▲ 5 58	○ 6 56	○ 7 30	+ 10 55	○ 14 47

3490 Pétervására–Bükkszék–Sirok–Kőkútpuszta

Km	KMKK Zrt. (Agria)	3462	3476	3476	3	3476	3462	3462	3483	3483	3482	3476	3483	3482	3482	1349
0,0	Pétervására, aut. vt.			⊗ 4 18		⊗ 5 05		× 5 55	▲ 6 10		⊗ 6 17	▲ 7 08	⊗ 7 15	○ 7 16	⊗ 7 20	○ 7 29
2,3	Pétervására, Homoki tanya			4 20		5 08		5 58	6 12		6 20	7 18	7 19	7 23		
7,5	Terpes, sz. ib.			4 25		5 15		6 05	6 17	⊗ 6 22	6 28	7 15	7 25	7 26	7 28	7 39
8,0	○ Ó-Szajla, sz. ib.			4 26		5 16		6 06	6 18	6 23	6 29	7 16	7 26	7 27	7 29	7 40
1,7	○ Ó-Szajla, sz. ib.			4 29		5 19				6 26		7 19				
1,7	○ Ó-Szajla, sz. ib.			4 31		5 21				6 27		7 21				
8,0	○ Ó-Szajla, sz. ib.			4 34		5 24		6 06	6 18	6 30	6 29	7 24	7 26	7 28	7 29	7 40
8,5	○ Bükkszék, sz. ib.			4 35		5 25		6 07	6 19	6 31	6 30	7 25	7 27	7 29	7 30	7 41
3,1	Bükkszék, sz. ib.			4 39		5 29		▲ 6 26	6 36			⊗ 7 33	7 33	7 32	7 46	
3,7	Bükkszék, gyógyfürdő															7 48
3,7	Bükkszék, gyógyfürdő															7 50
3,1	Bükkszék, sz. ib.			4 39		5 30								7 35	7 33	
8,5	○ Bükkszék, sz. ib.			4 42		5 33		6 07			6 30	7 25		7 39	7 37	
12,8	Sirok, Petőfi út 80.			4 47		5 39		6 12			6 36	7 30		7 45	7 43	
13,7	Sirok, bükkszéki elág. [8]			4 49		5 42		6 14			6 38			7 47	7 45	
13,7	Sirok, bükkszéki elág. [8]			4 49				5 44	6 14		⊗ 6 40	7 32		○ 7 47	⊗ 7 46	
14,4	Sirok, lakótelep bej.út											7 33				
16,3	Sirok, v. mh.											7 35				
18,1	Kőkútpuszta, liskói elág.			4 54		⊗ 5 50	× 6 28				▲ 7 38					

KMKK Zrt. (Agria)	1349	3483	3476	1349	1349	1349	3656	3476	3476	3476	3483	3483	3462	3476	3476	3476	3476
Pétervására, aut. vt.	○ 7 39	○ 8 00	⊗ 8 20	⊗ 8 41	⊗ 8 51	⊗ 8 51		⊗ 10 30	○ 11 35	+ 12 00	⊗ 12 45	+ 12 45		○ 13 10	△ 13 40	▲ 13 40	△ 13 58
Pétervására, Homoki tanya		8 03	8 23					10 33	11 38	12 03	12 47	12 48		13 13	13 43	13 43	14 01
Terpes, sz. ib.	7 49	8 10	8 29	8 51	9 01	9 01		10 39	11 45	12 10	12 52	12 55		13 20	13 50	13 50	14 06
○ Ó-Szajla, sz. ib.	7 50	8 11	8 30	8 52	9 02	9 02		10 40	11 46	12 11	12 53	12 56		13 21	13 51	13 51	14 07
○ Ó-Szajla, sz. ib.			8 32						11 49	12 14	12 56			13 24		13 54	
○ Ó-Szajla, sz. ib.			8 33						11 50	12 16	12 57			13 26		13 56	
○ Ó-Szajla, sz. ib.	7 50	8 11	8 36	8 52	9 02	9 02		10 40	11 53	12 19	13 00	12 56		13 29	13 51	13 59	14 09
Bükkszéki elág. [3]	7 51	8 12	8 37	8 53	9 03	9 03		10 41	11 54	12 20	13 01	12 57		13 30	13 52	14 00	14 10
Bükkszék, sz. ib.	7 56	8 18	8 41	8 57	9 07	9 07		10 45	11 58	12 24	13 06	+ 13 03		13 34	13 56	14 04	14 14
Bükkszék, gyógyfürdő	○ 7 58			8 59	9 09	9 09			11 59		13 08						
Bükkszék, gyógyfürdő	○ 8 00			9 10	9 10	9 10	10 05		12 01		⊗ 13 11						
Bükkszék, sz. ib.			8 42				10 07	10 45	12 02	12 28				13 35	13 57	14 05	14 15
Bükkszéki elág. [3]			8 45				10 09	10 48	12 06	12 31				13 38	14 00	14 08	14 18
Sirok, Petőfi út 80.			8 50				10 17	10 54	12 12	12 37				13 44	14 05	14 14	14 23
Sirok, bükkszéki elág. [8]							10 20	10 56	○ 12 15					○ 13 47	14 07	▲ 14 17	
Sirok, bükkszéki elág. [8]			8 52				10 21	⊗ 10 56		12 39			▲ 13 45		△ 14 07		14 25
Sirok, lakótelep bej.út			8 53				10 22			12 40							14 26
Sirok, v. mh.			8 55							12 42							14 28
Kőkútpuszta, liskói elág.			⊗ 8 58							+ 12 45			▲ 13 51				△ 14 30

397

3490T

398

3490 Pétervására–Bükkszék–Sirok–Kőkútpusztá

3490

KMKK Zrt. (Agria)		3476	3476	5		3474	11	3482		1349	7	3482		3483	3656	3474	9	
Pétervására, aut. vt.		▲ 14 38	15 30	15 33		▲ 16 10	16 25	+ 16 54	17 00	17 07		17 12		+ 17 09		18 58		
Pétervására, Homoki tanya		14 41	15 33	15 35		16 12	16 28	16 12	17 04	17 10		17 12		17 12		19 00		
Terpes, sz. ib.		14 46	15 40	15 40		▲ 16 17	16 34	17 04	17 11	17 17		17 17		17 17		19 05		
Ó-Szajla elág. [2]		14 47	15 41				16 35	17 05	17 12	17 18		17 18		17 18				
Ó-Szajla, sz. ib.	o		15 44						17 12	17 21		17 21						
Ó-Szajla, sz. ib.			15 45						17 12	17 23		17 23						
Ó-Szajlai elág. [2]		14 49	15 48				16 35	17 05	17 12	17 26		17 18		17 18		17 58		
Bükkszéki elág. [3]		14 50	15 49			○ 16 21	16 36	17 06	17 13	17 27		17 19		17 19		18 02		
Bükkszék, sz. ib.		14 54	15 53			16 25	16 40	+ 17 10	17 17	17 31		+ 17 24		+ 17 24		18 02		
Bükkszék, gyógyfürdő	o					16 26	16 42									18 03		
Bükkszék, gyógyfürdő						16 28	16 43								17 55	18 05		
Bükkszék, sz. ib.		14 55	15 54			16 29	16 45		17 18	17 34					17 57	18 06		
Bükkszéki elág. [3]		14 58	15 58			16 33	16 49		17 21	17 38					17 59	18 10		
Sirok, Petőfi út 80.		15 03	16 04			○ 16 39	16 55		17 26	17 44					18 07	18 16		
Sirok, bükkszéki elág. [8]	o						16 57	17 28	17 46						18 10			
Sirok, bükkszéki elág. [8]		15 05	16 06				16 58		17 48						18 10	18 18		
Sirok, lakótelep bej.út		15 06	16 07												18 11	18 19		
Sirok, v. mh.		15 08	16 09															
Kőkútpusztá, liszkői elág.	o	▲ 15 10	16 12															

15 hetek első iskolai előadási napját megelőző munkaszüneti napokon, 22 munkaszüneti napokon, kivéve VI. 16-tól VIII. 30-ig, 22 szabadnapokon, kivéve VI. 14-től VIII. 30-ig
22 VI. 16-tól VIII. 31-ig naponta

3490 Kőkútpusztá–Sirok–Bükkszék–Pétervására

Km	KMKK Zrt. (Agria)		4	2	3476	1349		3476	3656	3483	3462	3476		3483	1349	3656	3482	6
0,0	Kőkútpusztá, liszkői elág.										○ 11 42							
1,8	Sirok, v. mh.																	
3,7	Sirok, lakótelep bej.út				7 03			9 01	9 32							13 37		
4,4	Sirok, bükkszéki elág. [8]	o			7 03			9 01	9 33		11 49	11 56				13 39	13 41	
4,4	Sirok, bükkszéki elág. [8]			6 10	7 03			9 01	9 34		11 50	11 56				13 39	13 42	
5,3	Sirok, Petőfi út 80.			6 12				9 03	9 36		11 52	11 58				13 41	13 44	
9,6	0,0 Bükkszéki elág. [3]			6 18				9 09	9 42		11 58	12 04				13 46	13 50	
3,1	Bükkszék, sz. ib.			6 22	7 15			9 13	9 44		12 04	12 09				13 48	13 54	
3,7	Bükkszék, gyógyfürdő	o						9 14	9 45	10 47				13 39		13 49		
3,7	Bükkszék, gyógyfürdő							9 16	10 48					13 41				
3,1	Bükkszék, sz. ib.		5 14	6 24	7 17	7 40		9 17	10 52	12 04	12 10		12 32	13 45		13 58		
9,6	0,0 Bükkszéki elág. [3]		5 18	6 28		7 44		9 21	10 56	12 08	12 15		12 38	13 49		14 02		
10,1	0,0 Ó-Szajlai elág. [2]		5 19	6 29	7 21	7 45		9 22	10 57	12 09	12 16		12 39	13 50		14 03		
1,7	Ó-Szajla, sz. ib.	o			7 24			9 25	11 01							14 06		
1,7	Ó-Szajla, sz. ib.				7 29			9 26	11 02							14 07		
10,1	0,0 Ó-Szajlai elág. [2]		5 19	6 29	7 32	7 45		9 29	11 06	12 09	12 16		12 39	13 50		14 10		
10,6	Terpes, sz. ib.		5 21	6 30	7 34	7 47		9 30	11 07	12 10	12 18		12 40	13 52		14 12	14 15	
15,8	Pétervására, Homoki tanya		5 27	6 37	7 42			9 37	11 15		12 26		12 45			14 17	14 22	
18,1	Pétervására, aut. vt.	o	5 30	6 40	7 45	7 56		9 40	11 18		12 29		12 47	14 01		14 20	14 25	

KMKK Zrt. (Agria)		3482	1349	3483	3476		1349	3476	3462	3474	3482		3482	1349	3482	3476	3476	
Kőkútpusztá, liszkői elág.								▲ 15 51										
Sirok, v. mh.								15 53										
Sirok, lakótelep bej.út								15 56	16 12									
Sirok, bükkszéki elág. [8]	o	○ 13 54			15 14		▲ 15 35	15 57	16 13	16 15		16 15	16 15	16 15	16 16	16 16	17 21	
Sirok, bükkszéki elág. [8]		13 54			15 14		15 35	15 57	16 13	16 16		16 16	16 16	16 16	16 16	16 16	17 21	
Sirok, Petőfi út 80.		13 56			15 16		15 36	15 59	16 15	16 18		16 18	16 18	16 18	16 18	16 18	17 23	
Bükkszéki elág. [3]		14 02			15 21		15 41	16 05	16 21	16 24		16 24	16 24	16 24	16 24	16 24	17 29	
Bükkszék, sz. ib.		14 06			15 26		15 45	16 08	16 25	16 28		16 28	16 28	16 28	16 28	16 28	17 33	
Bükkszék, gyógyfürdő	o					15 38		16 08	16 26			16 26	16 26	16 26	16 26	16 26	17 33	
Bükkszék, gyógyfürdő						15 40		16 08	16 28			16 28	16 28	16 28	16 28	16 28	17 33	
Bükkszék, sz. ib.		14 10	14 37	14 44	15 27		15 45	15 46	16 08	16 29	16 29		16 30	16 45	16 50	17 20	17 34	
Bükkszéki elág. [3]		14 14		14 48	15 32		15 49	15 50		16 33	16 33		16 34	16 49	16 50	17 24	17 38	
Ó-Szajlai elág. [2]		14 15	14 41	14 49	15 33		15 50	15 51			16 34		16 35	16 50	16 51	17 25	17 39	
Ó-Szajla, sz. ib.	o	14 18			15 37			15 54			16 37		16 38			17 28	17 42	
Ó-Szajla, sz. ib.		14 19			15 38			15 55			16 38		16 39			17 30	17 43	
Ó-Szajlai elág. [2]		14 22	14 41	14 49	15 42		15 50	15 58			16 41		16 42	16 50	16 51	17 33	17 46	
Terpes, sz. ib.		14 23	14 42	14 50	15 43		15 51	15 59			16 43		16 43	16 51	16 53	17 34	17 47	
Pétervására, Homoki tanya		14 28		14 57	15 51			16 06			16 48		16 50		16 58		17 54	
Pétervására, aut. vt.	o	○ 14 31	14 51	15 00	15 54		16 01	16 09		16 51		16 53	16 53	17 01	17 01	17 57		

KMKK Zrt. (Agria)		1349		3656		3474		3462		3483		3462		3482		3482		1349
Kőkútpusztá, liszkői elág.								17 52				18 10						
Sirok, v. mh.								17 54										
Sirok, lakótelep bej.út				17 37				17 57				18 13						
Sirok, bükkszéki elág. [8]	o			17 38		17 50		17 58				18 14		18 55		19 46		
Sirok, bükkszéki elág. [8]				17 39		17 50		17 58				18 14		18 56		19 47		
Sirok, Petőfi út 80.				17 41		17 52		18 00				18 16		18 58		19 49		
Bükkszéki elág. [3]				17 47		17 58		18 07				18 21		19 04		19 55		
Bükkszék, sz. ib.				17 49		18 02		18 13				18 25				19 59		
Bükkszék, gyógyfürdő	o	17 38		17 50		18 03											20 29	
Bükkszék, gyógyfürdő		17 40				18 05											20 30	
Bükkszék, sz. ib.		17 45				18 06											20 31	
Bükkszéki elág. [3]		17 49				18 10		18 13		+ 18 14		18 25		19 04		20 02	20 34	
Ó-Szajlai elág. [2]		17 50								18 19				19 05		20 07	20 35	
Ó-Szajla, sz. ib.	o																	
Ó-Szajla, sz. ib.																		
Ó-Szajlai elág. [2]		17 50								18 19				19 05		20 07	20 35	
Terpes, sz. ib.		17 51						18 18		18 20		18 30		19 06		20 08	20 36	
Pétervására, Homoki tanya										18 27				19 13		20 14		
Pétervására, aut. vt.	o	18 01								+ 18 30				19 16		20 17	20 44	








15 hetek első iskolai előadási napját megelőző munkaszüneti napokon, 30 VI. 16-tól VIII. 31-ig naponta
15 VI. 15-ig és IX. 1-től XII. 12-ig naponta, valamint VI. 16-tól VIII. 31-ig munkanapokon, 26 VI. 20-tól VIII. 27-ig szabad és munkaszüneti napokon
15 tanszünetben munkaszüneti napokon

399

3490↑

Km	Km	KMKK Zrt. (Agria)	1	3476	5	7	3475	3475	9	1351	3474	11	13	35	1349	1349	15	17
0,0	0,0	Gyöngyös, aut. áll.																
0,7	0,7	Gyöngyös, Mátrai úti ÁBC																
1,2	1,2	Gyöngyös, Főiskola																
2,1	2,1	Gyöngyös, Kollégium																
6,1	6,1	Mátrafüred, Erdész út																
6,6	6,6	Mátrafüred, aut.vt.																
9,6	9,6	Sástó																
12,1	12,1	Mátraháza, MÁV üdülő																
13,5	13,5	Mátraháza, Szanatórium																
14,6	14,6	Mátraháza, aut. áll.																
14,6	14,6	Mátraháza, aut. áll.																
15,6	15,6	Mátraháza, Honvéd üdülő																
16,9	16,9	M.háza, Vörösmarty t.ház																
24,1	24,1	0,0 Parádsasvári elág. [1]																
		0,3 Parádsasvár, csevice																
		1,2 Parádsasvár, üveggyár																
		0,3 Parádsasvár, csevice																
24,1	24,1	0,0 Parádsasvári elág. [1]																
24,8	24,8	Fényespusztai elág. [2]																
27,0	27,0	Parád, Kossuth út 44.																
27,4	27,4	0,0 Parád, bodonyi elág. [3]																
		2,4 Bodony, sz. ib.																
		2,4 Bodony, sz. ib.																
27,4	27,4	0,0 Parád, bodonyi elág. [3]																
27,6	27,6	Parád, ÁFÉSZ																

Km	Km	KMKK Zrt. (Agria)	1	3476	5	7	3475	3475	9	1351	3474	11	13	35	1349	1349	15	17
27,6	27,6	Parád, ÁFÉSZ										○ 5 59						
27,7	27,7	0,0 Parád, parádhutai elág.										○ 5 59						
		2,3 P.huta, harangláb										○ 5 59						
27,7	27,7	0,0 Parád, parádhutai elág.										○ 5 59						
28,1	28,1	Parád, Fáy isk.										○ 6 00						
28,6	28,6	Parád, sz. ib.										○ 6 01						
29,2	29,2	Parád, Palóc fogadó										○ 6 02						
29,9	29,9	Parádfüred, aut.vt.										○ 6 04						
29,9	29,9	Parádfüred, aut.vt.										○ 6 04						
32,1	32,1	Recsk, Érbánya bej. út										○ 6 07						
33,1	33,1	0,0 Recsk, Kossuth út 45.										○ 6 08						
		0,5 Recsk-P.füred, vá.										○ 6 08						
		0,5 Recsk-P.füred, vá.										○ 6 09						
33,6	33,6	0,8 Recsk, OTP										○ 6 09						
34,2	34,2	Recsk, m.derecskei elág. [3]										○ 6 10						
34,2	34,2	Recsk, m.derecskei elág. [3]										○ 6 10						
35,7	35,7	Háromhányás tanya										○ 6 13						
36,7	36,7	Mátraderecske, Petőfi út 35.										○ 6 14						
37,5	37,5	Mátraderecske, sz. ib.										○ 6 15						
37,5	37,5	Mátraderecske, sz. ib.										○ 6 15						
38,1	38,1	Mátraderecske, Rákóczi Tsz.	⊗ 4 10		○ 4 40							○ 6 16						
43,1	43,1	Mátraballa, Fő út 27.	○ 4 17		○ 4 47		⊗ 5 20	⊕ 5 25				○ 6 22						
43,6	43,6	0,0 Mátraballa, Fő út 83.	○ 4 18		○ 4 48		○ 5 21	○ 5 26				○ 6 23						
		0,5 Mátraballa, vá.	⊗ 4 19		○ 4 49	⊗ 5 20	○ 5 22	○ 5 27	⊕ 5 32			○ 6 24						
44,5	44,5	1,6 Mátraballa, Fő út 131.	○		○	○ 5 22	○ 5 22	○ 5 27	○ 6 03			○ 6 45						
46,8	46,8	Mátraballai elág. [3]			○	○ 5 27	○ 5 27	○ 5 32	○ 6 06	⊗ 6 24		○ 6 47						
51,3	51,3	Ivád, bej. út										○ 6 52						
51,4	51,4	Ivád, sz. bolt										○ 7 00						
54,6	54,6	Pétervására, aut. vt.										○ 7 05						

KMKK Zrt. (Agria)	3474	19	33	51	1349	1349	1349	1031	1349	1352	21	1447	1351	1031	23	1352	3474	25
																		
Gyöngyös, aut. áll.																		
Gyöngyös, Mátrai úti ÁBC																		
Gyöngyös, Főiskola																		
Gyöngyös, Kollégium																		
Mátrafüred, Erdész út																		
Mátrafüred, aut.vt.																		
Sástó																		
Mátraháza, MÁV üdülő																		
Mátraháza, Szanatórium																		
Mátraháza, aut. áll.																		
Mátraháza, aut. áll.																		
Mátraháza, Honvéd üdülő																		
M.háza, Vörösmarty t.ház																		
Parádsasvári elág. [1]																		
Parádsasvár, csevice																		
Parádsasvár, üveggyár																		
Parádsasvár, csevice																		
Parádsasvári elág. [1]																		
Fényespusztai elág. [2]																		
Parád, Kossuth út 44.																		
Parád, bodonyi elág. [3]																		
Bodony, sz. ib.																		
Bodony, sz. ib.																		
Parád, bodonyi elág. [3]																		
Parád, ÁFESZ																		

KMKK Zrt. (Agria)	3474	19	33	51	1349	1349	1349	1031	1349	1352	21	1447	1351	1031	23	1352	3474	25
								<div><div></div><div></div><div></div></div>				<div><div></div><div></div><div></div></div>		<div><div></div><div></div><div></div></div>				
Parád, ÁFESZ Parád, parádhutai elág. P.huta, harangláb P.huta, harangláb Parád, parádhutai elág. Parád, Fáy isk. Parád, sz. ib. Parád, Palóc fogadó Parádfürdő, aut.vt. Parádfürdő, aut.vt. Recsk, Ércbánya bej. út Recsk, Kossuth út 45. Recsk-P.fürdő, vá. Recsk-P.fürdő, vá. Recsk, OTP Recsk, m.derecskei elág. [3] Recsk, m.derecskei elág. [3] Háromhányás tanya Mátraderecske, Petőfi út 35. Mátraderecske, sz. ib. Mátraderecske, sz. ib. Mátraderecske, Rákóczi Tsz. Mátraballa, Fő út 27. Mátraballa, Fő út 83. Mátraballa, vá. Mátraballa, Fő út 131. Mátraballai elág. [3] Ivád, bej. út Ivád, sz. bolt Pétervására, aut. vt.			<div><div></div><div></div><div></div></div>	<div><div></div><div></div><div></div></div>														

3494 Gyöngyös–Parádsasvár–Parád–Mátraballa–Pétervására

KMKK Zrt. (Agria)	3475	27	3475	1031	3474	1347	47	31	3474	1031	1031	3	3474	1352	3474	53	1031	1349
				⊙ !						⊙ !	⊙ !						⊙ !	
Gyöngyös, aut. áll.												⊗ 14 10						
Gyöngyös, Mátrai úti ÁBC												14 12						
Gyöngyös, Főiskola												14 13						
Gyöngyös, Kollégium												14 15						
Mátrafüred, Erdész út												14 19						
Mátrafüred, aut.vt.												14 20						
Sástó												14 25						
Mátraháza, MÁV üdülő												14 30						
Mátraháza, Szanatórium												14 32						
Mátraháza, aut. áll.	○											14 34						
Mátraháza, aut. áll.							○ 13 30					14 35						
Mátraháza, Honvéd üdülő							13 32					14 37						
M.háza, Vörösmarty t.ház							13 34					14 39						
Parádsasvári elág. [1]							13 47					14 48						
Parádsasvár, csevice							⋈					⋈						
Parádsasvár, üveggyár							⋈					⋈						
Parádsasvár, csevice							⋈					⋈						
Parádsasvári elág. [1]							13 47					14 48						
Fényespusztai elág. [2]							13 48					14 49						
Parád, Kossuth út 44.							13 51					14 52						
Parád, bodonyi elág. [3]							⋈					14 53						
Bodony, sz. ib.	○						⋈					14 58						
Bodony, sz. ib.							⋈					14 59						
Parád, bodonyi elág. [3]							⋈					15 05						
Parád, ÁFESZ	○						13 52					15 05						

KMKK Zrt. (Agria)	3475	27	3475	1031	3474	1347	47	31	3474	1031	1031	3	3474	1352	3474	53	1031	1349
				⊙ !						⊙ !	⊙ !						⊙ !	
Parád, ÁFESZ							13 53	○ 14 20				15 07						
Parád, parádhutai elág.	↓						⋈	⋈				⋈						
P.huta, harangláb	○						⋈	⋈				⋈						
P.huta, harangláb							⋈	⋈				⋈						
Parád, parádhutai elág.							⋈	⋈				⋈						
Parád, Fáy isk.							13 54	14 21				15 08						
Parád, sz. ib.							13 55	14 22				15 09						
Parád, Palóc fogadó	↓						13 57	14 23				15 11						
Parádfürdő, aut.vt.	○						13 58	14 25				15 13						
Parádfürdő, aut.vt.	⊗ 12 10		⊗ 12 50				13 59	14 25				15 13						
Recsk, Ércbánya bej. út	↓ 12 12		12 52				14 02	14 28				15 17						
Recsk, Kossuth út 45.	↓ 12 13		12 53				14 03	14 30				15 18						
Recsk-P.fürdő, vá.	○																	
Recsk-P.fürdő, vá.	⋈ 12 14		12 54				14 05	14 31				15 20						
Recsk, OTP	↓ 12 15		12 55				14 06	14 33	⊗ 14 45			15 22	▲ 15 29	△ 15 41	△ 15 54	⊗ 15 55		
Recsk, m.derecskei elág. [3]	○				▲ 13 52		14 06	14 33	⊗ 14 45			15 22	▲ 15 29	△ 15 41	△ 15 54	⊗ 15 55		
Recsk, m.derecskei elág. [3]					13 52		14 06	14 33	14 45			15 25	15 29	15 41	15 54	15 58		
Háromhányás tanya					13 55		14 09	14 36	14 49			15 28	15 33	15 44	15 58	16 01		
Mátraderecske, Petőfi út 35.	↓				13 57		14 10	14 37	14 51			15 29	15 35	15 44	16 00	16 03		
Mátraderecske, sz. ib.	○				13 58		14 11	14 39	14 52			15 31	15 36	15 45	16 01	16 05		
Mátraderecske, sz. ib.	⋈ 12 23		13 03		13 58		14 11	14 40	14 55			15 31	15 37	15 46	16 02	16 05		
Mátraderecske, Rákóczi Tsz.	↓ 12 25		13 05		13 59		14 12	14 41	14 56			15 32	15 38	15 47	16 03	16 06		
Mátraballa, Fő út 27.	↓ 12 29		13 10		14 06		14 18	14 48	15 04			15 38	15 46	15 54	16 11	16 12		
Mátraballa, Fő út 83.	⋈ 12 30		⊗ 13 11		14 07		14 19	14 49	15 05			15 39	15 48	15 55	16 13	16 13		
Mátraballa, vá.							○ 14 20	○ 14 50				▲ 15 50		△ 16 15				
Mátraballa, Fő út 131.	↓ 12 31				14 08			○	15 07			15 40		15 57		16 15		
Mátraballai elág. [3]	⊗ 12 35								15 10			15 43		16 02		16 18		
Ivád, bej. út					⊗ 14 19					⊗ 15 28	⊗ 15 28	15 47				16 22	⊗ 16 28	+ 16 42
Ivád, sz. bolt		⊗ 13 13			13 28				15 15			15 50				16 25	⊗ 16 32	+ 16 51
Pétervására, aut. vt.	○	⊗ 13 20			13 32	▲ 14 19	⊗ 14 30		⊗ 15 19	⊗ 15 32	⊗ 15 32	15 50				⊗ 16 25	⊗ 16 32	+ 16 51

408

3494 Pétervására–Mátraballa–Parád–Parádsasvár–Gyöngyös

3494↑

Km	Km	KMKK Zrt. (Agria)	40	1031	2	6	8	42	26	3474	1031	3474	3474	3474	1031	1349	4	3474
0,0	0,0	Pétervására, aut. vt.		⊠ !							⊠ !				⊠ !			
3,2	3,2	Ivád, sz. bolt		⌘ 4 33		▲ 5 00	△ 5 00				⌘ 5 33					6 18⌘ 6 43	▲ 7 07	
	3,1	Ivád, bej. út		⌘		5 04	5 04				⌘					⌘	7 11	
7,8	7,6	Mátraballai elág. [3]		⌘ 4 37		5 09	5 09				⌘ 5 37					6 22⌘ 6 46	7 16	
10,1	9,9	0,0 Mátraballa, Fő út 131.				5 12	5 12										7 19	
	1,1	Mátraballa, vá.	⊗ 4 20		⊕ 4 51	5 12	5 12	○ 5 23	⊗ 5 30	⊗ 5 30		⊗ 6 00		○ 6 25			7 20	7 20
11,0	10,8	1,6 Mátraballa, Fő út 83.	⌘ 4 21		4 53	5 14	5 14	5 25	5 31	5 32		6 01		6 27			7 20	7 21
11,5	11,3	Mátraballa, Fő út 27.	⌘ 4 22		4 54	5 15	5 15	5 26	5 32	5 34		6 02		6 29			7 21	7 22
16,5	16,3	Mátraderecske, Rákóczi Tsz.	⌘ 4 29		5 00	5 21	5 21	5 32	5 37	5 42		6 09	▲ 6 22	6 37			7 26	7 29
17,1	16,9	Mátraderecske, sz. ib.	○ 4 30		5 01	5 22	5 22	5 33	5 38	5 43		6 10	▲ 6 23	6 38			7 27	7 30
17,1	16,9	Mátraderecske, sz. ib.	○ 4 31		5 01	5 23	5 23	5 33	5 38	5 44		6 11	▲ 6 25	6 39			7 27	7 31
17,9	17,7	Mátraderecske, Petőfi út 35.	⌘ 4 32		5 03	5 25	5 25	5 35	5 39	5 45		6 13	▲ 6 27	6 40			7 29	7 32
18,9	18,7	Háromhányás tanya	⌘ 4 33		5 04	5 26	5 26	5 36	5 47			6 14	▲ 6 29	6 42			7 30	7 33
20,4	20,2	Recsk, m.derecskei elág. [3]	⌘ 4 35		5 07	5 29	5 29	5 39	5 42	5 51		⊗ 6 18	▲ 6 33	6 46			7 33	7 35
21,0	20,8	0,0 Recsk, OTP	⌘ 4 37		5 09	5 31	5 31	5 41	5 43								7 34	
	0,3	Recsk-P.fürdő, vá.	○					⊗ 5 44										
	0,3	Recsk-P.fürdő, vá.	○															
21,5	21,3	0,9 Recsk, Kossuth út 45.	⌘ 4 38		5 11	5 32	5 32	5 43									7 35	
22,5	22,3	Recsk, Ércbánya bej. út	⌘ 4 39		5 12	5 34	5 34	5 44									7 36	
24,7	24,5	Parádfürdő, aut.vt.	○ 4 42		5 15	5 36	5 36	5 47									7 38	
24,7	24,5	Parádfürdő, aut.vt.	○ 4 42		5 15	5 36	5 36	5 47									7 38	
25,4	25,2	Parád, Palóc fogadó	⌘ 4 44		5 17	5 37	5 37	5 49									7 39	
26,0	25,8	Parád, sz. ib.	⌘ 4 46		5 19	5 38	5 38	5 51									7 40	
26,5	26,3	Parád, Fáy isk.	⌘ 4 47		5 20	5 39	5 39	5 52									7 41	
26,9	26,7	0,0 Parád, parádhutai elág.	○															
	2,3	P.huta, harangláb	○															
	2,3	P.huta, harangláb	○															
26,9	26,7	0,0 Parád, parádhutai elág.	○															
27,0	26,8	Parád, ÁFESZ	○ 4 48		5 21	5 40	5 40	5 53									▲ 7 42	

Km	Km	KMKK Zrt. (Agria)	40	1031	2	6	8	42	26	3474	1031	3474	3474	3474	1031	1349	4	3474
27,0	26,8	Parád, ÁFESZ	○ 4 48								⊠ !				⊠ !			
27,2	27,0	0,0 Parád, bodonyi elág. [3]	⌘		5 22	5 41	5 41											
	1,9	Bodony, újtelep	⌘															
	2,4	Bodony, sz. ib.	○															
	2,4	Bodony, sz. ib.	○															
	1,9	Bodony, újtelep	⌘															
27,2	27,0	0,0 Parád, bodonyi elág. [3]	⌘		5 23	5 42	5 42											
27,6	27,4	Parád, Kossuth út 44.	⌘ 4 49		5 26	5 45	5 45											
29,8	29,6	Fényespusztai elág. [2]	⌘ 4 52		5 27	5 46	5 46											
30,5	30,3	0,0 Parádsasvári elág. [1]	⌘ 4 53		5 28	5 47	5 47											
	0,3	Parádsasvár, csevice	⌘ 4 54		5 29	5 48	5 48											
	1,0	Parádsasvár, Kossuth út	⌘ 4 55		5 30	5 49	5 49											
	1,2	Parádsasvár, üveggyár	⊗ 4 56															
		Parádsasvár, Kossuth út	○															
	0,3	Parádsasvár, csevice	○															
30,5	30,3	0,0 Parádsasvári elág. [1]	⌘			5 45	5 45											
37,7	37,5	M.háza, Vörösmarty t.ház	⌘			5 55	5 55											
39,0	38,8	Mátraháza, Honvéd üdülő	⌘			5 58	5 58											
40,0	39,8	Mátraháza, aut. áll.	○			6 00	6 00											
40,0	39,8	Mátraháza, aut. áll.	○			6 00	6 00											
41,1	40,9	Mátraháza, Szanatórium	⌘			6 02	6 02											
42,5	42,3	Mátraháza, MÁV üdülő	⌘			6 04	6 04											
45,0	44,8	Sástó	⌘			6 08	6 08											
48,0	47,8	Mátrafüred, aut.vt.	⌘			6 11	6 11											
48,5	48,3	Mátrafüred, Erdész út	⌘			6 12	6 12											
52,5	52,3	Gyöngyös, Kollégium	⌘			6 15	6 15											
53,4	53,2	Gyöngyös, Főiskola	⌘			6 16	6 16											
53,9	53,7	Gyöngyös, Mátrai úti ÁBC	⌘			6 17	6 17											
54,6	54,4	Gyöngyös, aut. áll.	○			▲ 6 20	6 20											

409

3494↑

KMKK Zrt. (Agria)		10	3475	3475	12	3474	1349	1035	14	1351		3474	3475	1347	16	18	3474	1031
								○ !										○ !
Pétervására, aut. vt.	Δ	7 10			▲ 7 28		+ 7 59	8 18	9 00	9 03		9 45		11 05	11 21	+ 11 30	+ 12 10	12 18
Ivád, sz. bolt		7 14			▲ 7 33			8 22	9 04						11 25	+ 11 35	12 15	
Ivád, bej. út					○		8 04			9 06		9 50		11 11				12 22
Mátraballai elág. [3]		7 19	7 29	+ 7 32			+ 8 09		9 09	9 11			11 14	11 16	11 30	○	12 21	
Mátraballa, Fő út 131.		7 22	7 34	7 37					9 12			9 57	11 19		11 33			
Mátraballa, vá.		7 23			8 05													
Mátraballa, Fő út 83.		7 25	7 35	+ 7 38	8 07				9 14			9 59	11 20		11 35		12 23	
Mátraballa, Fő út 27.		7 26	7 36		8 09				9 15			10 00	11 21		11 36		12 24	
Mátraderecske, Rákóczi Tsz.		7 30	7 40		8 17				9 19			10 07	11 25		11 41		12 32	
Mátraderecske, sz. ib.	○	7 31	7 42		8 18				9 20			10 08	11 27		11 42		12 33	
Mátraderecske, sz. ib.		7 31	7 43		8 19				9 20			10 08	11 28		11 42		12 34	
Mátraderecske, Petőfi út 35.		7 33	7 45		8 20				9 22			10 10	11 30		11 44		12 35	
Háromhányás tanya		7 34	7 47		8 22				9 23			10 12	11 32		11 45		12 37	
Recsk, m.derecskei elág. [3]		7 37	7 50		8 26				9 26			10 15	11 35		11 47	+ 12 41		
Recsk, OTP		7 39	7 51						9 28				11 36		11 49			
Recsk-P.fürdő, vá.	○	Δ 7 40												11 50				
Recsk-P.fürdő, vá.																		
Recsk, Kossuth út 45.			7 52						9 29					11 37				
Recsk, Ércbánya bej. út	↓		7 53						9 30					11 38				
Parádfürdő, aut.vt.	○		7 55						9 33				11 40					
Parádfürdő, aut.vt.																		
Parád, Palóc fogadó																		
Parád, sz. ib.																		
Parád, Fáy isk.																		
Parád, parádhutai elág.	↓																	
P.huta, harangláb	○																	
P.huta, harangláb																		
Parád, parádhutai elág.	↓																	
Parád, ÁFESZ	○																	

KMKK Zrt. (Agria)		10	3475	3475	12	3474	1349	1035	14	1351		3474	3475	1347	16	18	3474	1031
								○ !										○ !
Parád, ÁFESZ																		
Parád, bodonyi elág. [3]																		
Bodony, újtelep	↓																	
Bodony, sz. ib.	○																	
Bodony, sz. ib.																		
Bodony, újtelep																		
Parád, bodonyi elág. [3]																		
Parád, Kossuth út 44.																		
Fényespusztai elág. [2]																		
Parádsasvári elág. [1]																		
Parádsasvár, csevice																		
Parádsasvár, Kossuth út																		
Parádsasvár, üveggyár																		
Parádsasvár, Kossuth út																		
Parádsasvár, csevice																		
Parádsasvári elág. [1]																		
M.háza, Vörösmarty t.ház																		
Mátraháza, Honvéd üdülő	↓																	
Mátraháza, aut. áll.	○																	
Mátraháza, aut. áll.																		
Mátraháza, Szanatórium																		
Mátraháza, MÁV üdülő																		
Sástó																		
Mátrafüred, aut.vt.																		
Mátrafüred, Erdész út																		
Gyöngyös, Kollégium																		
Gyöngyös, Főiskola																		
Gyöngyös, Mátrai úti ÁBC	↓																	
Gyöngyös, aut. áll.	○																	

3494 Pétervására–Mátraballa–Parád–Parádsasvár–Gyöngyös

KMKK Zrt. (Agria)	1352	22	24	1354	1352	1349	1031	3474	1447	1349	1347	1035	28	3474	1352	3476	30	1351
							○ !		○			○ !						
Pétervására, aut. vt.		⊗ 13 05	○ 13 15			⊗ 14 04	⊗ 14 18	▲ 14 21		⊗ 14 52	+ 15 05	⊞ 15 18	⊗ 15 20			⊗ 15 54		⊗ 16 03
Ivád, sz. bolt		⊗ 13 12	13 19										15 24			⊗ 15 58	⊗ 16 00	16 06
Ivád, bej. út						14 09	⊗ 14 22	14 26		⊗ 14 57	+ 15 09	⊞ 15 22	15 29				16 06	16 11
Mátraballai elág. [3]	× 12 42		13 24	+ 13 45	⊗ 13 46	⊗ 14 14		14 32					15 32		⊗ 15 42		16 06	16 11
Mátraballa, Fő út 131.	12 47		13 27	13 49	13 49								15 33	○ 15 45	15 47		⊗ 16 12	
Mátraballa, vá.													15 33	○ 15 45	15 47			
Mátraballa, Fő út 83.	12 49		13 29	13 50	13 51			14 34	⊗ 14 59				15 35	15 46	15 49			
Mátraballa, Fő út 27.	12 50		13 30	13 51	13 52			14 35					15 36	15 47	15 50			
Mátraderecske, Rákóczi Tsz.	12 57		13 37	13 55	13 59			14 42					15 40	15 54	15 57			
Mátraderecske, sz. ib.	○ 12 58		13 38	13 57	14 00			14 43	15 07				15 41	15 55	15 58			
Mátraderecske, sz. ib.	12 59		13 39	13 57	14 01			14 43	15 07				15 41	15 56	15 59			
Mátraderecske, Petőfi út 35.	13 01		13 41	13 59	14 03			14 44					15 43	15 57	16 01			
Háromhányás tanya			13 42	14 01				14 45					15 44	15 59				
Recsk, m.derecskei elág. [3]	× 13 05		13 45	+ 14 04	⊗ 14 08			▲ 14 48	⊗ 15 12				15 47	○ 16 03	⊗ 16 05			
Recsk, OTP			13 47										15 49					
Recsk-P.fürdő, vá.	○												⊗ 15 50					
Recsk-P.fürdő, vá.																		
Recsk, Kossuth út 45.			13 48															
Recsk, Ércbánya bej. út			13 50															
Parádfürdő, aut.vt.	○		13 53															
Parádfürdő, aut.vt.			13 53															
Parád, Palóc fogadó			13 55															
Parád, sz. ib.			13 57															
Parád, Fáy isk.			13 58															
Parád, parádhutai elág.																		
P.huta, harangláb	○																	
P.huta, harangláb																		
Parád, parádhutai elág.																		
Parád, ÁFESZ	○		○ 13 59															

KMKK Zrt. (Agria)	1352	22	24	1354	1352	1349	1031	3474	1447	1349	1347	1035	28	3474	1352	3476	30	1351
							○ !		○			○ !						
Parád, ÁFESZ																		
Parád, bodonyi elág. [3]																		
Bodony, újtelep																		
Bodony, sz. ib.	○																	
Bodony, sz. ib.																		
Bodony, újtelep																		
Parád, bodonyi elág. [3]																		
Parád, Kossuth út 44.																		
Fényespusztai elág. [2]																		
Parádsasvári elág. [1]																		
Parádsasvár, csevice																		
Parádsasvár, Kossuth út																		
Parádsasvár, üveggyár																		
Parádsasvár, Kossuth út																		
Parádsasvár, csevice																		
Parádsasvári elág. [1]																		
M.háza, Vörösmarty t.ház																		
Mátraháza, Honvéd üdülő																		
Mátraháza, aut. áll.	○																	
Mátraháza, aut. áll.																		
Mátraháza, Szanatórium																		
Mátraháza, MÁV üdülő																		
Sástó																		
Mátrafüred, aut.vt.																		
Mátrafüred, Erdész út																		
Gyöngyös, Kollégium																		
Gyöngyös, Főiskola																		
Gyöngyös, Mátrai úti ÁBC																		
Gyöngyös, aut. áll.	○																	

3494 Pétervására–Mátraballa–Parád–Parádsasvár–Gyöngyös

KMKK Zrt. (Agria)	1349	1034	34	1349	1352	3476	1349	1034	1031	1352	36	3475	3474	38	1349	3475	3475
		○ !						○ !	○ !								
Pétervására, aut. vt.	⊕ 16 04	⊗ 16 18	⊗ 16 37	⊗ 17 04		⊗ 17 59	⊗ 18 04	⊗ 18 18	⊗ 18 18		⊗ 19 15				⊗ 20 44		
Ivád, sz. bolt	⊗ 16 08	⊗ 16 22	⊗ 16 41	⊗ 17 08		⊗ 18 03	⊗ 18 08	⊗ 18 22	⊗ 18 22		⊗ 19 18				⊗ 20 49		
Ivád, bej. út	⊕ 16 13		⊗ 16 46	⊗ 17 13	⊗ 17 42		⊗ 18 13			⊗ 18 52	⊗ 19 23	○ 19 44			⊗ 20 54	⊗ 21 44	○ 23 54
Mátraballai elág. [3]			⊗ 16 49		⊗ 17 47					⊗ 18 57	⊗ 19 27	○ 19 46			⊗ 20 54	⊗ 21 46	○ 23 56
Mátraballa, Fő út 131.			⊗ 16 50		⊗ 17 49					⊗ 18 59	○ 19 28	○ 19 47	⊗ 20 10	⊗ 20 13		⊗ 21 47	○ 23 57
Mátraballa, vá.			⊗ 16 51		⊗ 17 50					⊗ 19 00			⊗ 20 12	⊗ 20 15			
Mátraballa, Fő út 83.			⊗ 16 56		⊗ 17 57					⊗ 19 07			⊗ 20 14	⊗ 20 16			
Mátraballa, Fő út 27.			⊗ 16 57		⊗ 17 58					⊗ 19 08			⊗ 20 22	⊗ 20 22			
Mátraderecske, Rákóczi Tsz.			⊗ 16 58		⊗ 17 59					⊗ 19 09			⊗ 20 23	⊗ 20 23			
Mátraderecske, sz. ib.	○		⊗ 16 59		⊗ 18 01					⊗ 19 11			⊗ 20 24	⊗ 20 25			
Mátraderecske, Petőfi út 35.			⊗ 17 00							⊗ 19 15			⊗ 20 25	⊗ 20 25			
Háromhányás tanya			⊗ 17 03	⊗ 18 05									⊗ 20 27	⊗ 20 29			
Recsk, m.derecskei elág. [3]			⊗ 17 04										⊗ 20 31	⊗ 20 29			
Recsk, OTP			⊗ 17 05											○			
Recsk-P.fürdő, vá.	○		⊗ 17 06														
Recsk-P.fürdő, vá.			⊗ 17 08														
Recsk, Kossuth út 45.			⊗ 17 10														
Recsk, Ércbánya bej. út			⊗ 17 13														
Parádfürdő, aut.vt.	○		⊗ 17 13														
Parádfürdő, aut.vt.			⊗ 17 15														
Parád, Palóc fogadó			⊗ 17 17														
Parád, sz. ib.			⊗ 17 18														
Parád, Fáy isk.																	
Parád, parádhutai elág.																	
P.huta, harangláb	○																
P.huta, harangláb																	
Parád, parádhutai elág.																	
Parád, ÁFESZ	○		⊗ 17 19														

KMKK Zrt. (Agria)	1349	1034	34	1349	1352	3476	1349	1034	1031	1352	36	3475	3474	38	1349	3475	3475
		○ !						○ !	○ !								
Parád, ÁFESZ			⊗ 17 20														
Parád, bodonyi elág. [3]			⊗ 17 25														
Bodony, újtelep			⊗ 17 27														
Bodony, sz. ib.	○																
Bodony, sz. ib.																	
Bodony, újtelep																	
Parád, bodonyi elág. [3]																	
Parád, Kossuth út 44.																	
Fényespusztai elág. [2]																	
Parádsasvári elág. [1]																	
Parádsasvár, csevice																	
Parádsasvár, Kossuth út																	
Parádsasvár, üveggyár																	
Parádsasvár, Kossuth út																	
Parádsasvár, csevice																	
Parádsasvári elág. [1]																	
M.háza, Vörösmarty t.ház																	
Mátraháza, Honvéd üdülő																	
Mátraháza, aut. áll.	○																
Mátraháza, aut. áll.																	
Mátraháza, Szanatórium																	
Mátraháza, MÁV üdülő																	
Sástó																	
Mátrafüred, aut.vt.																	
Mátrafüred, Erdész út																	
Gyöngyös, Kollégium																	
Gyöngyös, Főiskola																	
Gyöngyös, Mátrai úti ÁBC																	
Gyöngyös, aut. áll.	○																

16 hetek első iskolai előadási napját megelőző munkaszüneti napokon , 15 VI. 15-ig és IX. 1-től XII. 12-ig naponta, valamint VI. 16-tól VIII. 31-ig munkanapokon
13 VI. 20-tól VIII. 27-ig szabad és munkaszüneti napokon , 11 naponta, de nem közlekedik XII. 24-én , 12 naponta, de nem közlekedik XII. 25. és I. 1-jén
12 2014. XII. 24-én közlekedik , 12 szabad- és munkaszüneti napokon, de nem közlekedik XII. 24-én , 12 A hét utolsó munkanapján és munkaszüneti napokon

3500 Füzesabony–Egerfarmos

Km	KMKK Zrt. (Agria)	7	1	3	3423	21	31	13	19	9	11	3426	3426	3426	3426	3426	3426	15
0,0	Füzesabony, Pikopack					▲ 5 40		✕ 6 20				✕ 10 08	✕ 11 23	+ 11 41	✕ 12 26	○ 12 51	▲ 13 31	▲ 14 20
1,1	0,0 Füzesabony, Erősítő üzem					5 42		6 22				10 10	11 25	11 42	12 27	12 52	13 32	14 22
	1,6 Füzesabony, vá. bej. út											10 13	11 28	11 45	12 30	12 54	13 34	
	2,8 Füzesabony, vá.											10 15	11 30	11 46	12 31	12 55	13 35	
	Budapest									6 30	7 00	8 30	9 30	10 00	10 30	11 00		
	Füzesabony	80								7 50	8 29	9 50	10 50	11 29	11 50	12 29		
	Miskolc	80							5 35	7 00	7 35	9 30	10 30	10 30	11 35	12 00		
	Füzesabony	80							6 19	7 50	8 19	10 06	11 06	11 06	12 19	12 50		
	2,8 Füzesabony, vá.		○ 4 15			▲ 5 45		+ 6 25	✕ 8 00	+ 8 35	10 18	11 33	11 47	12 33	12 56			
	1,6 Füzesabony, vá. bej. út		4 16			5 46		6 26	8 02	8 37	10 20	11 35						
	0,0 Füzesabony, Erősítő üzem		4 18			5 48	6 22	6 28	8 05	8 40	10 23	11 38	11 49	12 37	12 58		14 22	
	2,0 Füzesabony, vasúti f.járó		4 19			5 43	6 23	6 29	8 06	8 41	10 24	11 39	11 50	12 39	12 59		14 23	
	3,1 Füzesabony, DUROPACK		4 21			5 45	6 25	6 31	8 08	8 43	10 27	11 41	11 53	12 40	13 01		14 26	
	7,6 Szihalom, m.szemerei elág.		4 25			5 47	6 27	6 35	8 14	8 49	10 33	11 47	11 58	12 45	13 06		14 28	
	8,2 Szihalom, kh.		4 26		■ 5 42	5 53	6 33	6 36	8 15	8 50	10 35	11 49	12 00	12 50	13 07		14 34	
	9,3 Szihalom, vasúti átj.		4 27			5 55	6 35	6 37	8 17	8 52	10 37	11 51	12 02	12 52	13 09		14 36	
	Budapest									6 30		8 30			10 30	11 30		12 30
	Szihalom	80							8 07		10 07				12 07	13 07		14 07
	Miskolc	80								7 00	8 00				12 00	12 00		
	Szihalom	80							7 44	8 44					12 44	12 44		
	9,3 Szihalom, vasúti átj.		4 27	4 45		5 55	6 35	6 37	8 18	8 53	10 38	11 53	12 02	12 52	13 09		14 36	
	11,8 Mezőszemere, 2.sz. ib.		4 48	4 48		5 58	6 38		8 22	8 57	10 41	11 56	12 06	12 57	13 13		14 40	
	12,4 Mezőszemere, isk.		4 31	4 49	5 48	6 00	6 01	6 40	6 41	8 23	8 58	10 43	11 59	12 08	12 59	13 15		14 42
	12,4 Mezőszemere, isk.	▲ 4 05	4 32	4 49	5 48	6 00		6 40	6 42	8 24	8 59	10 43	11 59	12 08	12 59	13 15		14 42
	13,4 Rimahíd	4 06		4 50		6 02		6 42		8 26	9 01	10 46	12 01	12 10	13 01	13 16		14 44
	15,7 Egerfarmos, ÁG.	4 08		4 52		6 06		6 46		8 28	9 03	10 48	12 03	12 13	13 05	13 18		14 47
	16,2 Egerfarmos, sz. ib.	4 09	4 38	4 53		6 08		6 48	6 48	8 29	9 04	10 49	12 04	12 14	13 06	13 19		14 49
	16,6 Egerfarmos, Rákóczi út 82.	▲ 4 10	4 39	4 54	5 54	6 09		✕ 6 49	+ 6 49	8 30	+ 9 05	✕ 10 50	✕ 12 05	+ 12 15	✕ 13 07	○ 13 20	▲ 14 50	

KMKK Zrt. (Agria)	25	3432	3432	17	3423	3426	5	3423	23	3423	3426	3426	29	3426	33	3426
Füzesabony, Pikopack	▲ 14 20	▲ 14 20	▲ 14 20		▲ 14 56	15 03		✕ 16 10		✕ 17 19	✕ 17 23	+ 18 56		15 21 00	✕ 22 20	✕ 23 00
Füzesabony, Erősítő üzem	14 22				14 58	15 05		16 12		17 21	17 25	18 57		21 01	22 22	23 02
Füzesabony, vá. bej. út	14 24				15 01	15 08		16 15		17 24	17 28	18 59		21 04		
Füzesabony, vá.	14 25	14 25	14 25		15 03	15 10		16 17		17 26	✕ 17 30	19 00		15 21 05		
Budapest	12 30	12 30	12 30	12 30	13 30	13 30	14 00	14 30	15 00	15 30		17 30	18 30			
Füzesabony	13 50	13 50	13 50	13 52	14 50	14 50	15 29	15 50	16 29	16 50		18 50	19 50			
Miskolc	13 35	13 35	13 35	13 35	14 00	14 30	14 32	15 00	15 35	16 30		18 00	19 00			
Füzesabony	14 19	14 19	14 19	14 19	14 50	15 06	15 23	15 50	16 19	17 06		18 50	19 50			
Füzesabony, vá.	14 25	14 26	14 26	▲ 14 30	▲ 15 05	15 11	▲ 15 45	16 18	16 50	17 27		19 01	20 05			
Füzesabony, vá. bej. út	14 27	▲ 14 28	▲ 14 28	14 32		15 13	15 47	16 20	16 52	17 30			20 06			
Füzesabony, Erősítő üzem	14 30			14 35		15 16	15 49	16 23	16 55	17 33		19 03	20 09		22 22	23 02
Füzesabony, vasúti f.járó	14 31			14 36		15 17	15 50	16 25	16 56	17 35		19 04	20 10		22 23	23 03
Füzesabony, DUROPACK	14 33			14 38		15 19	15 52	16 27	16 58	17 37		19 06	20 13		22 25	23 05
Szihalom, m.szemerei elág.	14 38			14 44		15 25	15 58	16 33	17 04	17 43		19 11	20 18		22 27	23 10
Szihalom, kh.	14 40			14 46		15 27	15 59	16 35	17 06	17 44		19 12	20 19		22 33	23 11
Szihalom, vasúti átj.	14 42			14 48		15 29	16 01	16 37	17 08	17 47		19 14	20 21		22 35	23 13
Budapest	12 30			12 30		13 30		14 30	15 30	15 30		17 30	18 30			
Szihalom	14 07			14 07		15 07		16 07	17 07	17 07		19 07	20 07			
Miskolc	14 00			14 00		14 32	15 00	16 00		17 00		18 00				22 00
Szihalom	14 44			14 44		15 23	15 44	16 44		17 44		18 44				22 44
Szihalom, vasúti átj.	14 42			14 48		15 31	16 01	16 38	17 10	17 53		19 14	20 21		22 35	23 13
Mezőszemere, 2.sz. ib.	14 45			14 52		15 35	16 04	16 42	17 14	17 57		19 18	20 25		22 38	23 16
Mezőszemere, isk.	14 46			14 53		15 37	▲ 16 05	16 43	17 15	17 58		19 20	20 26		22 40	23 18
Mezőszemere, isk.	14 46			14 53		15 37		16 43	17 16	17 59		19 20	20 26		22 40	23 18
Rimahíd	14 48			14 55		15 39		16 45	17 18	18 00		19 21	20 28		22 42	23 20
Egerfarmos, ÁG.	14 51			14 58		15 41		16 48	17 21	18 03		19 23	20 31		22 46	23 22
Egerfarmos, sz. ib.	14 52			14 59		15 42		16 49	17 22	18 04		19 24	20 32		22 48	23 23
Egerfarmos, Rákóczi út 82.	▲ 14 53			▲ 15 00		15 43		✕ 16 50	17 23	✕ 18 05		+ 19 25	✕ 20 33		✕ 22 49	✕ 23 24

15 hetek első iskolai előadási napját megelőző munkaszüneti napokon, 21 szabadnapokon, valamint tanszünetben munkanapokon

3500 Egerfarmos–Füzesabony

3500T

Km	KMKK Zrt. (Agria)	3426	3426	3423	3432	8	3423	3423	3423	3426	3426	2	14	3426	16	3426	3426	3426
0,0	Egerfarmos, Rákóczi út 82.	4 15	4 40	4 55		5 05	5 15	5 55	5 55		6 25	6 50	6 50	8 45	9 15			12 20
0,4	Egerfarmos, sz. ib.	4 16	4 41	4 56		5 06	5 16	5 56	5 56		6 26	6 51	6 54	8 46	9 16			12 21
0,9	Egerfarmos, ÁG.		4 42	4 58		5 08	5 18	5 58	5 58		6 27	6 52	6 58	8 47	9 17			12 22
3,2	Rimahíd		4 45	5 01		5 11	5 21	6 01	6 01		6 30	6 54	7 05	8 49	9 20			12 25
4,2	Mezőszemere, isk.	4 22	4 48	5 04		5 14	5 23	6 03	6 04		6 33	6 56	7 08	8 51	9 23			12 28
4,2	Mezőszemere, isk.	4 22	4 48	5 04		5 14	5 24	6 04	6 04	6 04	6 34	6 57	7 08	8 52	9 23			12 28
4,8	Mezőszemere, 2.sz. ib.	4 24	4 49	5 05		5 15	5 25	6 05	6 05	6 05	6 35	6 58	7 12	8 53	9 24			12 30
7,3	Szihalom, vasúti átj.	4 28	4 52	5 08		5 18	5 28	6 08	6 08	6 08	6 39	7 02	7 15	8 57	9 27			12 34
	Szihalom	4 44				5 44	5 44	6 40			6 40			7 44				12 44
	Budapest	7 20				8 00	8 00	8 30			8 30			9 30				14 30
	Szihalom	4 35	5 07	5 36		5 36	5 36	6 36	6 36	6 36	7 07	7 07						
	Miskolc	5 20	5 52	6 25		6 25	6 25	7 25	7 25	7 25	7 52	7 52						
7,3	Szihalom, vasúti átj.	4 29	4 52	5 08		5 18	5 29	6 10	6 09	6 09	6 40	7 03	7 16	8 58	9 27			12 35
8,4	Szihalom, kh.	4 31	4 54	5 10		5 20	5 32	6 13	6 11	6 11	6 42	7 05	7 18	9 00	9 29			12 37
9,0	Szihalom, m.szemerei elág.	4 32	4 55	5 12		5 22	5 33	6 15	6 12	6 12	6 44	7 07	7 20	9 02	9 30			12 38
13,5	Füzesabony, DUROPACK	4 38	5 02	5 19		5 29	5 39	6 21	6 17	6 17	6 50	7 12	7 25	9 07	9 37			12 44
14,6	Füzesabony, vasúti f. járó	4 40	5 04	5 21		5 31	5 41	6 23	6 19	6 19	6 53	7 15	7 27	9 10	9 39			12 46
15,5	0,0 Füzesabony, Erősítő üzem	4 41	5 05	5 22		5 32	5 43	6 25	6 20	6 20	6 55	7 16	7 29	9 11	9 40			12 47
	1,6 Füzesabony, vá. bej. út	4 44		5 24			5 46	6 28	6 23	6 23	6 58	7 18		9 13				12 50
	2,8 Füzesabony, vá.	4 46		5 26	5 31		5 49	6 25	6 31	6 25	6 25	7 00	7 20	9 15				12 52
	Füzesabony	5 04					6 23	7 07	7 07	7 07	7 07	7 07		9 23				13 07
	Budapest	7 20					8 00	8 30	8 30	8 30	8 30	8 30		11 00				14 30
	Füzesabony	5 02		5 30	6 02		6 02	6 30	7 02	6 30	6 30	7 32	7 32	9 32				13 02
	Miskolc	5 52		6 25	6 52		6 52	7 25	7 52	7 25	7 25	8 17	8 17	10 17				13 52
2,8	Füzesabony, vá.	4 48		5 26	5 31		5 50	6 26	6 33	6 27	6 27							12 55
1,6	Füzesabony, vá. bej. út	4 50		5 28			5 52	6 28	6 36	6 29	6 29							12 57
15,5	0,0 Füzesabony, Erősítő üzem	4 53	5 05	5 30		5 32	5 55	6 31	6 39	6 32	6 32		7 31		9 40	11 18	13 00	
16,6	Füzesabony, Pikopack	4 55	5 07	5 32	5 35	5 35	5 58	6 34	6 42	6 34	6 34		7 32		9 42	11 20	13 02	

KMKK Zrt. (Agria)	3426	3432	3426	3426	4	3426	3426	3426	26	3426	6	30	36	3426	3432	12
Egerfarmos, Rákóczi út 82.	12 23		13 10	13 25	15 05		15 40	15 50	16 40		16 52	17 20	18 45	19 30	20 35	21 05
Egerfarmos, sz. ib.	12 24		13 11	13 26	15 06		15 41	15 51	16 41		16 53	17 21	18 46	19 31	20 36	21 06
Egerfarmos, ÁG.	12 25		13 12	13 27	15 07		15 42	15 52	16 42		16 54	17 22	18 47	19 32		21 08
Rimahíd	12 28		13 16	13 30	15 09		15 44	15 55	16 45		16 57	17 25	18 49	19 35		21 11
Mezőszemere, isk.	12 31		13 17	13 33	15 11		15 47	15 58	16 47		17 00	17 27	18 51	19 37	20 40	21 14
Mezőszemere, isk.	12 31		13 17	13 33	15 12		15 47	15 58	16 47		17 00	17 27	18 52	19 37	20 40	21 14
Mezőszemere, 2.sz. ib.	12 32		13 18	13 34	15 13		15 48	15 59	16 48		17 02	17 28	18 53	19 38	20 41	21 15
Szihalom, vasúti átj.	12 35		13 21	13 37	15 17		15 52	16 02	16 51		17 06	17 31	18 57	19 41	20 44	21 18
Szihalom	12 44		13 44	13 44	15 23						17 44	17 44	18 44	19 44		
Budapest	14 30		15 30	15 30	17 30						19 30	19 30	20 30	21 30		
Szihalom			14 07	16 07		16 07	16 07	17 07		17 07	18 07		20 07	21 07		
Miskolc			14 52	16 52		16 52	16 52	17 52		17 52	18 52		20 52	21 52		
Szihalom, vasúti átj.	12 36		13 21	13 37	15 18		15 52	16 02	16 51		17 15	17 31	18 58	19 41	20 45	21 18
Szihalom, kh.	12 40		13 24	13 39	15 20		15 55	16 04	16 53		17 17	17 33	19 00	19 43	20 47	21 20
Szihalom, m.szemerei elág.	12 41		13 25	13 40	15 22		15 56	16 05	16 55		17 18	17 35	19 02	19 45	20 48	21 22
Füzesabony, DUROPACK	12 47		13 31	13 47	15 27		16 01	16 11	17 01		17 24	17 41	19 07	19 51	20 53	21 29
Füzesabony, vasúti f. járó	12 49		13 34	13 49	15 30		16 03	16 13	17 04		17 26	17 43	19 10	19 54	20 55	21 31
Füzesabony, Erősítő üzem	12 50		13 36	13 50	15 31		16 04	16 14	17 06		17 27	17 45	19 11	19 56	20 56	21 32
Füzesabony, vá. bej. út					15 33		16 07	16 17	17 08		17 30	17 47	19 13	19 58		
Füzesabony, vá.		13 31			15 35		16 09	16 19	17 10		17 32	17 49	19 15	20 00	21 31	
Füzesabony		14 07			16 07		16 23	16 23	17 23		18 07	18 07	19 22	20 07		
Budapest		15 30			17 30		18 00	18 00	19 00		19 30	19 30	21 06	21 30		
Füzesabony		13 51			15 51		16 51	17 32		17 51	18 02	19 26				
Miskolc		14 27			16 27		17 27	18 17		18 27	18 52	20 03				
Füzesabony, vá.		13 31				16 10	16 10	16 20							21 31	
Füzesabony, vá. bej. út								16 22								
Füzesabony, Erősítő üzem		12 50		13 36	13 50			16 25							20 56	21 32
Füzesabony, Pikopack	12 52	13 35	13 38	13 52		16 14	16 14	16 27		17 42				20 59	21 35	21 35

Iskolai előadási, valamint szabadsnapokon

3500T

3511 Füzesabony–Mezőtárkány–Egerfarms

3511T

Km	KMKK Zrt. (Agria)	27	15	1	29	3432	7	25	3	23	5
0,0	Füzesabony, Pikopack			5 40		6 15					
1,1	Füzesabony, Erősítő üzem										
2,7	Füzesabony, vá. bej. út										
3,9	Füzesabony, vá.			5 44							
	Eger					6 20		8 55		11 40	12 20
	Füzesabony					7 01		9 30		12 17	12 55
3,9	Füzesabony, vá.	3 55	4 30	5 44	6 00	7 13		7 55	9 50	12 20	13 00
5,4	Füzesabony, Szent János tér	3 58	4 33	5 47	6 03	7 16		7 58	9 53	12 23	13 03
9,4	Mezőtárkány, Kossuth L. út 29.	4 03	4 38	5 52	6 08	7 21		8 03	9 58	12 28	13 08
10,2	Mezőtárkány, kh.	4 05	4 39	5 53	6 09	7 22		8 04	10 00	12 30	13 10
10,8	Mezőtárkány, Móra F. út	4 06	4 40	5 54	6 10	7 23		8 05	10 01	12 31	13 11
10,8	Mezőtárkány, Móra F. út	4 06							10 01	12 31	13 11
15,6	Egerfarms, sz. ib.	4 10							10 05	12 35	13 15
16,0	Egerfarms, Rákóczi út 82.	4 11							10 06	12 36	13 16

KMKK Zrt. (Agria)	3432	3432	9	3423	3432	3423	19	21	17	3423	13	11	3432
Füzesabony, Pikopack	14 20	14 20	14 20	14 56	16 10					17 19			22 20
Füzesabony, Erősítő üzem			14 22	14 58	16 12					17 21			
Füzesabony, vá. bej. út			14 25	15 01	16 13					17 24			
Füzesabony, vá.			14 27	15 03	16 15					17 26			
Eger			13 45				15 40	16 00	16 30		16 45	17 10	
Füzesabony			14 24				16 17	16 29	17 00		17 30	17 45	
Füzesabony, vá.	14 26	14 26	14 27	15 05	16 18		16 20	16 35	17 15	17 27	17 40	17 50	
Füzesabony, Szent János tér			14 30	15 08			16 23	16 38	17 18		17 43	17 53	22 26
Mezőtárkány, Kossuth L. út 29.			14 36	15 13			16 28	16 43	17 23		17 48	17 58	22 31
Mezőtárkány, kh.			14 37	15 14			16 30	16 45	17 25		17 50	18 00	22 32
Mezőtárkány, Móra F. út			14 38	15 15			16 31	16 46	17 26		17 51	18 01	
Mezőtárkány, Móra F. út							16 31	16 46	17 26		17 51	18 01	
Egerfarms, sz. ib.							16 35	16 50	17 30		18 04	17 55	18 05
Egerfarms, Rákóczi út 82.							16 36	16 51	17 31		18 05	17 56	18 06

hetek első iskolai előadási napját megelőző munkaszüneti napokon

3511 Egerfarms–Mezőtárkány–Füzesabony

Km	KMKK Zrt. (Agria)	20	3423	3432	3423	2	3423	3423	8	28	4
0,0	Egerfarms, Rákóczi út 82.		4 55		5 15			5 55			10 49
0,4	Egerfarms, sz. ib.		4 56		5 16			5 56			10 50
5,2	Mezőtárkány, Móra F. út					5 55	6 15		7 25	8 10	10 54
5,2	Mezőtárkány, Móra F. út	4 43				5 56	6 16		7 26	8 11	10 56
5,8	Mezőtárkány, kh.	4 44	5 21			5 57	6 17		7 27	8 12	10 57
6,6	Mezőtárkány, Kossuth L. út 29.	4 45	5 22			6 02	6 22		7 32	8 17	11 02
10,6	Füzesabony, Szent János tér	4 50	5 29			6 05	6 25		7 35	8 20	11 05
12,1	Füzesabony, vá.	4 53	5 31		5 49			6 31	7 35	8 20	11 05
	Füzesabony	5 05				6 10		7 50	8 25	11 05	
	Eger	5 45				6 50		8 35	8 58	11 40	
12,1	Füzesabony, vá.		5 26	5 31	5 50	6 05	6 26	6 33			
13,3	Füzesabony, vá. bej. út		5 28		5 52		6 28	6 36			
14,9	Füzesabony, Erősítő üzem		5 30		5 55	6 08	6 31	6 39			
16,0	Füzesabony, Pikopack		5 32	5 35	5 58	6 09	6 34	6 42			

KMKK Zrt. (Agria)	22	14	3432	3432	3432	10	24	18	6	12	3432	16
Egerfarms, Rákóczi út 82.	11 29	12 38						15 44	17 59	18 20		23 25
Egerfarms, sz. ib.	11 30	12 39						15 45	18 00	18 21		23 26
Mezőtárkány, Móra F. út	11 34	12 43						15 49	18 04	18 25		23 30
Mezőtárkány, Móra F. út	11 34	12 43				14 40	15 20	15 49	18 04	18 25		23 30
Mezőtárkány, kh.	11 36	12 45	13 18			14 41	15 21	15 51	18 06	18 27	21 23	23 32
Mezőtárkány, Kossuth L. út 29.	11 37	12 46	13 19			14 42	15 22	15 52	18 07	18 28	21 24	23 33
Füzesabony, Szent János tér	11 42	12 51	13 27			14 47	15 27	15 57	18 12	18 33	21 29	23 38
Füzesabony, vá.	11 45	12 54	13 31	14 25	14 25	14 50	15 30	16 00	18 15	18 36	21 31	23 41
Füzesabony	12 00	13 05				14 57	15 43	16 10	18 43	18 43		
Eger	12 30	13 40				15 32	16 15	16 45	19 15	19 15		
Füzesabony, vá.			13 31	14 26	14 26						21 31	
Füzesabony, vá. bej. út				14 28	14 28							
Füzesabony, Erősítő üzem												
Füzesabony, Pikopack			13 35								21 35	

iskolai előadási, valamint szabadnapokon

3511T

3550 Heves–Kál-Kápolna, vá.

Km	KMKK Zrt. (Agria)		15	3561	3444	3443	3443	3441	3441	3442	3442		3424	11	21	3	1443	3442
0,0	Heves, aut.áll.		3 45	4 30	4 35	5 50	5 50	5 50	5 50		6 00		6 25	6 30	6 30	6 30	6 55	7 30
0,9	Heves, Hősök tere		3 46	4 33	4 36	5 55	5 55	5 55	5 55		6 05		6 30	6 31	6 31	6 31	6 58	7 35
1,6	Heves, Szabadság út 20.																	
1,8	Heves, tópart		3 47	4 34		5 56	5 56	5 56	5 56		6 06		6 31	6 32	6 33	6 33		7 36
3,2	Heves, vá. bej. út		3 50	4 36		5 58	5 58	6 00	6 00		6 09		6 33	6 35	6 35	6 35		7 39
6,2	0,0 Átányi elág. [3]		3 53	4 39		6 01	6 01	6 04	6 04		6 13		6 36	6 39	6 38	6 38		7 43
3,1	Átány, aut.vt.	o	3 57	4 45							6 18						7 06	
3,1	Átány, aut.vt.		3 58	4 46							6 19						7 06	
6,2	0,0 Átányi elág. [3]		4 02			6 01	6 01	6 04	6 04		6 23		6 36	6 39	6 38	6 38		7 43
8,9	Tenk, aut.vt.		4 06			6 04	6 04	6 09	6 09	6 18	6 27		6 39	6 39	6 38	6 38		7 47
9,7	Tenk, faluszéle		4 07			6 06	6 06			6 20	6 29		6 44	6 42	6 42	6 42		7 49
11,9	Erdőtelek, Fő út 52.		4 12			6 10	6 10	6 14	6 14	6 24	6 33		6 49	6 45	6 45	6 45		7 53
12,7	Erdőtelek, aut. vt.	o	4 13			6 11	6 11	6 15	6 15	6 25	6 35		6 50					7 54
12,7	Erdőtelek, aut. vt.		4 13			6 13	6 13	6 15	6 15	6 26	6 37		6 50					7 55
13,4	Erdőtelek, vá. bej. út		4 14			6 15	6 15	6 16	6 16	6 27	6 39		6 51					7 56
14,1	Erdőtelek, ÁG. l.telep		4 15			6 16	6 16	6 17	6 17	6 28	6 40		6 52					7 57
19,6	Kál, kh.		4 22		5 23	6 23	6 23	6 26	6 26	6 36	6 48							8 05
20,7	Kál-Kápolna, vá. bej. út				6 26					6 38	6 51							8 07
21,1	Kál-Kápolna, vá.	o	4 25		5 25	6 26	6 26	6 28	6 28									8 07

KMKK Zrt. (Agria)		3441	3441	3561	1466	1376	1444	3424	3442	3442		3434	1075	1514	3442	3561	3442	3441
Heves, aut.áll.		7 30	7 30	7 35	7 50	7 55	8 25	8 25	9 05	9 05		9 10	10 05	10 10	10 30	11 40	11 40	12 10
Heves, Hősök tere		7 35	7 35	7 38	7 53	7 57	8 31	8 31	9 10	9 10		9 11			10 35	11 43	11 45	12 15
Heves, Szabadság út 20.												9 15						
Heves, tópart		7 36	7 36	7 39	7 55		8 32	8 32	9 11	9 11		9 16	10 07		10 36	11 44	11 46	12 16
Heves, vá. bej. út		7 40	7 40	7 41	7 57		8 34	8 34	9 14	9 14		9 18	10 09		10 39	11 46	11 49	12 20
Átányi elág. [3]		7 44	7 44	7 44	8 01		8 38	8 38	9 18	9 18		9 21			10 43	11 49	11 53	12 24
Átány, aut.vt.	o		7 49	7 50			8 34	8 34				9 25	10 16			11 55		12 29
Átány, aut.vt.			7 50	7 51			8 34	8 34				9 27	10 16			11 56		12 30
Átányi elág. [3]		7 44	7 55		8 01			8 38	9 18	9 18					10 43		11 53	12 35
Tenk, aut.vt.		7 49	8 00		8 04	8 04		8 41	9 22	9 22				10 19	10 47		11 57	12 40
Tenk, faluszéle									9 24	9 24					10 49		11 59	
Erdőtelek, Fő út 52.		7 54	8 05						9 28	9 28					10 53		12 03	12 45
Erdőtelek, aut. vt.	o	7 55	8 06						9 29	9 29					10 54		12 04	12 46
Erdőtelek, aut. vt.		7 55	8 06						9 30	9 30					10 55		12 04	12 46
Erdőtelek, vá. bej. út		7 56	8 07						9 31	9 31					10 56		12 05	12 47
Erdőtelek, ÁG. l.telep		7 57	8 08						9 32	9 32					10 57		12 06	12 48
Kál, kh.		8 06	8 17						9 40	9 40					11 05		12 14	12 57
Kál-Kápolna, vá. bej. út									9 42	9 42					11 07			
Kál-Kápolna, vá.	o	8 19														12 16	12 59	

KMKK Zrt. (Agria)		3444	3442	3424	3561		29	3424	3561	3442	3443		3424	3434	3442	1444	1517	
Heves, aut.áll.		12 15	12 20	12 20	13 00		13 28	14 05	14 20	14 25	14 27		14 30	14 40	14 55	14 55	14 56	
Heves, Hősök tere		12 16	12 25	12 26	13 03		13 29	14 10	14 23	14 30	14 32		14 36	14 41	15 00		14 57	
Heves, Szabadság út 20.														14 45			14 59	
Heves, tópart			12 26	12 27	13 04		13 30	14 11	14 24	14 31	14 33		14 37	14 46	15 01			
Heves, vá. bej. út			12 30	12 29	13 06		13 33	14 13	14 26	14 34	14 36		14 39	14 48	15 04			
Átányi elág. [3]			12 34	12 33	13 09		13 37	14 16	14 29	14 37	14 40		14 43	14 51	15 08			
Átány, aut.vt.	o		12 39		13 15			14 35	14 40	14 45				14 55		15 05		
Átány, aut.vt.			12 39		13 16			14 36	14 41	14 46				14 57		15 05		
Átányi elág. [3]			12 44	12 33			13 37	14 16		14 44	14 51		14 43		15 08			
Tenk, aut.vt.			12 49	12 36			13 41	14 19		14 47	14 54		14 46		15 12		15 06	
Tenk, faluszéle							13 42			14 48	14 56				15 14			
Erdőtelek, Fő út 52.			12 54				13 47			14 52	15 00				15 18			
Erdőtelek, aut. vt.	o		12 56				13 48			14 53	15 01				15 19			
Erdőtelek, aut. vt.			12 56				13 48			14 53	15 02				15 19			
Erdőtelek, vá. bej. út			12 57				13 49			14 54	15 03				15 20			
Erdőtelek, ÁG. l.telep			12 58				13 50			14 55	15 04				15 21			
Kál, kh.		13 03	13 07							15 02	15 12				15 30			
Kál-Kápolna, vá. bej. út		13 10								15 04	15 14				15 32			
Kál-Kápolna, vá.	o	13 05																

KMKK Zrt. (Agria)		3442	1075	3442	3442		3561	13	3442	1075	3442		3441	1517	3424	1517	1069	23
Heves, aut.áll.		15 20	15 30	16 35	16 55		17 00	17 36	17 40	17 45	17 45		17 54	17 55	17 55	18 15	18 25	21 10
Heves, Hősök tere				16 36	17 00		17 03	17 37	17 45		17 50		17 55	17 56	18 00			21 11
Heves, Szabadság út 20.																		
Heves, tópart				16 37	17 01		17 04	17 38	17 46		17 51		17 56		18 01			21 12
Heves, vá. bej. út			15 34	16 40	17 04		17 06	17 39	17 49		17 54		17 59		18 03			21 14
Átányi elág. [3]				16 43	17 08		17 09	17 42	17 53		17 58				18 06			21 17
Átány, aut.vt.	o		15 42	16 47			17 15			17 57	18 02						18 36	
Átány, aut.vt.			15 42	16 48			17 16			17 57	18 03						18 36	
Átányi elág. [3]				16 52	17 08			17 42	17 53		18 07				18 06			21 17
Tenk, aut.vt.		15 35		16 56	17 12			17 45	17 57		18 11		18 05	18 03	18 09	18 24		21 20
Tenk, faluszéle				16 57	17 14				17 59		18 13		18 07					
Erdőtelek, Fő út 52.				17 02	17 18				18 03		18 17		18 12					
Erdőtelek, aut. vt.	o	15 41		17 03	17 19				18 04		18 18		18 13					
Erdőtelek, aut. vt.		15 41		17 03	17 20				18 05		18 19		18 13					
Erdőtelek, vá. bej. út				17 04	17 21				18 06		18 20		18 14					
Erdőtelek, ÁG. l.telep				17 05	17 22				18 07		18 21		18 15					
Kál, kh.		15 50		17 12	17 30				18 15		18 28		18 22					
Kál-Kápolna, vá. bej. út				17 14	17 32				18 17		18 30							
Kál-Kápolna, vá.	o																	

12 hetek utolsó iskolai előadási napján , 13 hetek első iskolai előadási napját megelőző munkaszüneti napokon , 17 szerdai iskolai előadási napokon
18 tanszünetben szerdai munkanapokon

3550 Kál-Kápolna, vá.–Heves

Km	KMKK Zrt. (Agria)		4	3561	1517	1069	12	6	3442	3561	3561		3442	8	3424	3434	1075	1517
0,0	Kál-Kápolna, vá.		⊗ 4 50			⊙ ⊙ ⊙							⊗ 6 41				⊙	⊙
0,4	Kál-Kápolna, vá. bej. út		⊗ 4 53						⊗ 6 30				⊗ 6 46					
1,5	Kál, kh.		⊗ 5 00						⊗ 6 35				⊗ 6 54	⊙ 7 00				
7,0	Erdőtelek, ÁG. I.telep		⊗ 5 01						⊗ 6 44				⊗ 6 55					
7,7	Erdőtelek, vá. bej. út		⊗ 5 02						⊗ 6 45				⊗ 6 56	⊙ 7 02				
8,4	Erdőtelek, aut. vt.	○	⊗ 5 03						⊗ 6 46				⊗ 6 59	⊙ 7 03				
8,4	Erdőtelek, aut. vt.		⊗ 5 04				▲ 6 46	⊗ 6 46	⊗ 6 51				⊗ 7 01	⊙ 7 05				
9,2	Erdőtelek, Fő út 52.		⊗ 5 09				⊗ 6 51	⊗ 6 51	⊗ 6 57				⊗ 7 07	⊙ 7 10				
11,4	Tenk, faluszéle		⊗ 5 11				⊗ 6 54	⊗ 6 54	⊗ 7 01				⊗ 7 11	⊙ 7 12	▲ 7 27			
12,2	Tenk, aut.vt.		⊗ 5 15				⊗ 6 58	⊗ 6 58	⊗ 7 05				⊗ 7 15	⊙ 7 16			⊗ 9 06	
14,9	0,0 Átányi elág. [3]		⊗ 5 20	⊗ 6 09		6 57			⊗ 7 09	▲ 7 10			⊗ 7 15	⊙ 7 16		⊗ 8 20	8 23	
3,1	Átányi, aut.vt.	○	⊗ 5 21	⊗ 6 10		6 57			⊗ 7 10	⊙ 7 10			⊗ 7 15	⊙ 7 16		⊗ 8 20	8 23	
3,1	Átányi, aut.vt.		⊗ 5 25	⊗ 6 15			⊗ 6 58	⊗ 6 58	⊗ 7 05	⊙ 7 15	⊙ 7 15		⊗ 7 15	⊙ 7 16		⊗ 8 22	8 26	
14,9	0,0 Átányi elág. [3]		⊗ 5 29	⊗ 6 19			⊗ 7 02	⊗ 7 02	⊗ 7 09	⊙ 7 19	⊙ 7 19		⊗ 7 19	⊙ 7 20		⊗ 8 29	8 31	
17,9	Heves, vá. bej. út		⊗ 5 32				⊗ 7 05	⊗ 7 05	⊗ 7 11	⊙ 7 21	⊙ 7 21		⊗ 7 21	⊙ 7 23		⊗ 8 32	8 34	
19,3	Heves, tópart		⊗ 5 34	⊗ 6 22			⊗ 7 08	⊗ 7 08	⊗ 7 13	⊙ 7 22	⊙ 7 22		⊗ 7 23	⊙ 7 25		⊗ 8 35	8 39	
19,5	Heves, Szabadság út 20.		⊗ 5 35	⊗ 6 25		6 34	⊗ 7 10	⊗ 7 10	⊗ 7 15	⊗ 7 25	⊗ 7 25		⊗ 7 25	⊙ 7 27	▲ 7 40	⊗ 8 35	8 35	⊗ 9 16
20,2	Heves, Hősök tere																	
21,1	Heves, aut.áll.	○																

KMKK Zrt. (Agria)		3442	3561	3442	1444		3442	3441	3441	3442	3443		3434	3561	3424	1466	1517	3424
					⊙											⊙	⊙	
Kál-Kápolna, vá.		⊙ 8 55		⊗ 9 37		⊙ 10 26	⊗ 10 26	⊙ 11 40	⊗ 11 40	⊗ 12 41								
Kál-Kápolna, vá. bej. út		⊗ 8 58		⊗ 9 40		⊙ 10 30	⊗ 10 30	⊙ 11 43	⊗ 11 43	⊗ 12 43								
Kál, kh.		⊗ 9 05		⊗ 9 47		⊙ 10 37	⊗ 10 37	⊙ 11 50	⊗ 11 50	⊗ 12 50								
Erdőtelek, ÁG. I.telep		⊗ 9 06		⊗ 9 48		⊙ 10 38	⊗ 10 38	⊙ 11 51	⊗ 11 51	⊗ 12 51								
Erdőtelek, vá. bej. út	○	⊗ 9 08		⊗ 9 50		⊙ 10 39	⊗ 10 39	⊙ 11 52	⊗ 11 52	⊗ 12 52								
Erdőtelek, aut. vt.		⊗ 9 09		⊗ 9 51		⊙ 10 40	⊗ 10 40	⊙ 11 53	⊗ 11 53	⊗ 12 52								
Erdőtelek, Fő út 52.		⊗ 9 10		⊗ 9 52		⊙ 10 41	⊗ 10 41	⊙ 11 54	⊗ 11 54	⊗ 12 54								
Tenk, faluszéle		⊗ 9 15		⊗ 9 57		⊙ 10 46	⊗ 10 46	⊙ 11 59	⊗ 11 59	⊗ 13 00					⊗ 12 13	⊗ 13 51	⊗ 14 09	⊗ 14 11
Tenk, aut.vt.		⊗ 9 19		⊗ 10 03		⊙ 10 48	⊗ 10 48	⊙ 12 03	⊗ 12 03	⊗ 13 03					⊗ 12 13	⊗ 13 51	⊗ 14 11	⊗ 14 15
Átányi elág. [3]		⊗ 9 19		⊗ 10 03		⊙ 10 52	⊗ 10 52	⊙ 12 03	⊗ 12 03	⊗ 13 03					⊗ 13 00	⊗ 13 29		
Átányi, aut.vt.	○	⊗ 9 34	⊗ 10 08	⊗ 10 44											⊗ 13 05	⊗ 13 35		
Átányi, aut.vt.		⊗ 9 35	⊗ 10 11	⊗ 10 44											⊗ 13 08	⊗ 13 39		
Átányi elág. [3]		⊗ 9 19	⊗ 10 16			⊙ 10 52	⊗ 10 52	⊙ 12 03	⊗ 12 03	⊗ 13 03					⊗ 13 11	⊗ 13 41		
Heves, vá. bej. út		⊗ 9 23	⊗ 10 20			⊙ 10 56	⊗ 10 56	⊙ 12 07	⊗ 12 07	⊗ 13 06					⊗ 13 12	⊗ 13 41		
Heves, tópart		⊗ 9 26	⊗ 10 23			⊙ 10 58	⊗ 10 58	⊙ 12 10	⊗ 12 10	⊗ 13 08					⊗ 13 12	⊗ 13 41		
Heves, Szabadság út 20.		⊗ 9 27	⊗ 10 24			⊙ 10 59	⊗ 10 59	⊙ 12 12	⊗ 12 12	⊗ 13 10					⊗ 13 12	⊗ 13 41		
Heves, Hősök tere		⊗ 9 28	⊗ 10 25			⊙ 11 00	⊗ 11 00	⊙ 12 13	⊗ 12 13	⊗ 13 11					⊗ 13 15	⊗ 13 45		
Heves, aut.áll.	○	⊗ 9 28	⊗ 10 25	⊗ 10 54		⊙ 11 00	⊗ 11 00	⊙ 12 13	⊗ 12 13	⊗ 13 11					⊗ 13 15	⊗ 13 45	⊗ 14 00	⊗ 14 22

KMKK Zrt. (Agria)		20	3442	3444		3442	3442	1514		3443	1075	3441		1376	3442	1444	3424
								⊙			⊙			⊙		⊙	
Kál-Kápolna, vá.				⊙ 14 30		⊗ 14 40									⊗ 15 46		
Kál-Kápolna, vá. bej. út			⊗ 14 08	⊗ 14 32		⊗ 14 42	⊗ 14 39			⊗ 14 50	⊗ 15 25				⊗ 15 50		
Kál, kh.		⊗ 14 05	⊗ 14 17			⊗ 14 50	⊗ 14 50			⊗ 15 00	⊗ 15 35				⊗ 15 57		
Erdőtelek, ÁG. I.telep		⊗ 14 06	⊗ 14 18			⊗ 14 51	⊗ 14 51			⊗ 15 01	⊗ 15 36				⊗ 15 58		
Erdőtelek, vá. bej. út	○	⊗ 14 07	⊗ 14 19			⊗ 14 52	⊗ 14 53			⊗ 15 03	⊗ 15 37				⊗ 15 59		
Erdőtelek, aut. vt.		⊗ 14 08	⊗ 14 20			⊗ 14 52	⊗ 14 54			⊗ 15 04	⊗ 15 37				⊗ 16 00		
Erdőtelek, aut. vt.		⊗ 14 10	⊗ 14 21			⊗ 14 53	⊗ 14 56			⊗ 15 05	⊗ 15 38				⊗ 16 01		
Erdőtelek, Fő út 52.		⊗ 14 14	⊗ 14 24			⊗ 14 58	⊗ 15 00			⊗ 15 09	⊗ 15 43				⊗ 16 06		
Tenk, faluszéle		⊗ 14 15	⊗ 14 25			⊗ 15 00	⊗ 15 02	⊗ 15 11		⊗ 15 11	⊗ 15 45				⊗ 16 08		
Tenk, aut.vt.		⊗ 14 18				⊗ 15 04				⊗ 15 14	⊗ 15 49			⊗ 16 06	⊗ 16 12	⊗ 17 21	
Átányi elág. [3]										⊗ 15 19	⊗ 15 49				⊗ 16 12		
Átányi, aut.vt.	○									⊗ 15 19	⊗ 15 39	⊗ 15 54			⊗ 16 12	⊗ 17 06	
Átányi, aut.vt.		⊗ 14 18				⊗ 15 04				⊗ 15 20	⊗ 15 39	⊗ 15 55			⊗ 16 12	⊗ 17 06	
Átányi elág. [3]		⊗ 14 21	⊗ 14 31			⊗ 15 08	⊗ 15 10			⊗ 15 25	⊗ 16 00				⊗ 16 12		
Heves, vá. bej. út		⊗ 14 24	⊗ 14 33			⊗ 15 11	⊗ 15 12			⊗ 15 28	⊗ 16 04				⊗ 16 18		
Heves, tópart						⊗ 15 12				⊗ 15 30	⊗ 16 07				⊗ 16 18		
Heves, Szabadság út 20.		⊗ 14 26	⊗ 14 34	⊗ 15 19		⊗ 15 13	⊗ 15 13			⊗ 15 32	⊗ 16 09			⊗ 16 13	⊗ 16 19	⊗ 17 29	
Heves, Hősök tere		⊗ 14 27	⊗ 14 35	⊗ 15 20		⊗ 15 14	⊗ 15 15	⊗ 15 20		⊗ 15 33	⊗ 16 10			⊗ 16 15	⊗ 16 20	⊗ 17 30	
Heves, aut.áll.	○	⊗ 14 27	⊗ 14 35	⊗ 15 20		⊗ 15 14	⊗ 15 15	⊗ 15 20		⊗ 15 33	⊗ 16 10			⊗ 16 15	⊗ 16 20	⊗ 17 30	

KMKK Zrt. (Agria)		3442	1466		3444	1443		3441	3442		3561	3441		3442	3442		3442	3442
			⊙			⊙												
Kál-Kápolna, vá.					+ 16 50			⊕ 17 41	⊗ 17 41					⊗ 19 18			⊗ 20 40	
Kál-Kápolna, vá. bej. út		✕ 17 00										○ 19 18		⊗ 19 18	⊗ 19 48		⊗ 20 28	⊗ 20 40
Kál, kh.		✕ 17 03			16 52			17 43	17 43			○ 19 20		19 21	19 51		20 30	20 42
Erdőtelek, ÁG. I.telep		✕ 17 10						17 50	17 50			○ 19 20		19 28	19 51		20 37	20 49
Erdőtelek, vá. bej. út		✕ 17 11						17 51	17 51			○ 19 28		19 29			20 38	20 50
Erdőtelek, aut. vt.	○	✕ 17 12						17 52	17 52			○ 19 29		19 31			20 39	20 51
Erdőtelek, aut. vt.		✕ 17 13						17 52	17 52			○ 19 29		19 31			20 40	20 52
Erdőtelek, Fő út 52.		✕ 17 14						17 53	17 53			○ 19 30		19 32			20 41	20 53
Tenk, faluszéle		✕ 17 19						17 57	17 58			○ 19 34		19 38			20 44	20 56
Tenk, aut.vt.		✕ 17 21	+ 17 24					17 59	17 59			○ 19 36		19 40			20 45	20 57
Átányi elág. [3]		✕ 17 25	17 28					18 03	18 03			○ 19 39		19 44				
Átány, aut.vt.	○					18 04		18 08	18 08		✕ 18 34			19 49				
Átány, aut.vt.						18 04		18 09	18 09					19 50				
Átányi elág. [3]		✕ 17 25	17 28					18 14	18 14			○ 18 40	○ 19 39		19 55			
Heves, vá. bej. út		✕ 17 29	17 32					18 18	18 18			○ 18 44	○ 19 42		20 00		20 51	21 03
Heves, tópart		✕ 17 32	17 34					18 21	18 21			○ 18 46	○ 19 44		20 02		20 53	21 05
Heves, Szabadság út 20.								18 22	18 22									
Heves, Hősök tere		✕ 17 34	17 38		17 44	18 12		18 23	18 23			○ 18 47	○ 19 45		20 04		20 54	21 06
Heves, aut.áll.	○	✕ 17 35	+ 17 40		+ 17 45	18 15		⊕ 18 24	⊗ 18 24		✕ 18 50	○ 19 46		⊗ 20 05		19 50	20 55	21 07

3560 Heves–Pély

Km	Km	KMKK Zrt. (Agria)		9	45	3	33		7	5	11	13	1		1068	15	19	3441
0,0	0,0	Heves, aut. áll.				5 20	6 20		6 45	6 50	7 15	7 50	9 25		9 30	11 05	12 10	12 15
0,9	0,9	Heves, Hősök tere				5 24	6 25		6 49	6 55	7 16	7 55	9 30			11 10	12 15	12 16
7,7		Hevesvezekény, Fő út 78.				5 30	6 31		6 55	7 01	7 22	8 01	9 36			11 16	12 21	
8,2		Hevesvezekény, aut. vt.	o			5 32	6 33		6 57	7 03	7 24	8 03	9 38		9 39	11 18	12 23	12 23
8,2		Hevesvezekény, aut. vt.			4 40	5 00	5 32	6 33	6 57	7 03	7 24	8 03	9 38		9 39	11 18	12 23	12 23
8,8		Hevesvezekény, Fő út 12.			4 41	5 01	5 33	6 34	6 58	7 04	7 25	8 04	9 39			11 19	12 24	12 24
11,1		T.miklós, pélyi elág. [7]						6 38	7 01	7 08		8 08	9 43			11 23	12 28	12 27
12,3		Tarnaszentmiklós, útelep				5 06	5 38	6 41	7 03	7 11		8 11	9 46			11 26	12 31	12 29
13,0		Tarnaszentmiklós, isk.	o		4 44	5 07	5 39	6 42	7 05	7 12		8 12	9 47			11 27	12 32	12 32
13,0		Tarnaszentmiklós, isk.			4 44	5 08	5 40	6 43		7 13		8 13	9 48			11 28	12 33	12 33
13,7		T.szentmiklós, Pélyi út 20.			4 45	5 09	5 41	6 44		7 14		8 14	9 49			11 29	12 34	12 34
18,2		Pély, faluszéle			4 48	5 14	5 46	6 49		7 19		8 19	9 54			11 34	12 39	12 39
	11,4	Pély, Teljesítmény vizsgáló																
	12,1	Pély, Fő út 31.																
	13,0	Pély, Fő út 100.																
18,9	13,6	Pély, aut. vt.	o		4 49	5 15	5 47	6 50	7 20			8 20	9 55			11 35	12 40	12 40

KMKK Zrt. (Agria)		23		27	25		21		35	3441		37	41		3441		29	17
Heves, aut. áll.		13 45		14 20	14 35		15 25		16 20	16 25		17 15	17 45		18 25		18 35	19 55
Heves, Hősök tere		13 48		14 23	14 39		15 30		16 25	16 29		17 20	17 50		18 30		18 40	19 58
Hevesvezekény, Fő út 78.		13 54		14 29	14 46		15 36		16 31	16 36		17 26	17 56		18 37		18 46	20 04
Hevesvezekény, aut. vt.	o	13 55		14 31	14 48		15 38		16 33	16 37		17 28	17 58		18 38		18 48	20 05
Hevesvezekény, aut. vt.		13 55		14 31	14 48		15 38		16 33	16 37		17 28	17 58		18 38		18 48	20 05
Hevesvezekény, Fő út 12.		13 56		14 32	14 49		15 39		16 34	16 38		17 29	17 59		18 39		18 49	20 06
T.miklós, pélyi elág. [7]		13 59		14 35	14 53		15 43		16 38	16 41		17 33	18 03		18 42		18 53	20 09
Tarnaszentmiklós, útelep		14 02		14 37	14 56		15 46		16 41	16 43		17 36	18 06		18 44		18 56	20 12
Tarnaszentmiklós, isk.	o	14 03		14 38	14 57		15 47		16 42	16 44		17 37	18 07		18 46		18 57	20 13
Tarnaszentmiklós, isk.		14 03			14 58		15 48		16 43	16 45		17 38	18 08		18 48		18 58	20 13
T.szentmiklós, Pélyi út 20.		14 04			14 59		15 49		16 44	16 46		17 39	18 09		18 49		18 59	20 14
Pély, faluszéle		14 09			15 04		15 54		16 49	16 51		17 44	18 14		18 54		19 04	20 19
Pély, Teljesítmény vizsgáló																		
Pély, Fő út 31.																		
Pély, Fő út 100.																		
Pély, aut. vt.	o	14 10			15 05		15 55		16 50	16 52		17 45	18 15		18 55		19 05	20 20

18 hetek első iskolai előadási napját megelőző munkaszüneti napokon, 18 tanszünetben munkaszüneti napokon

A 7 és 27 számú járatokat a KMKK Zrt. (Mátra) közlekedteti.

3560 Pély–Heves

Km	Km	KMKK Zrt. (Agria)		4	3441	3441	36		8	12	3441	14	10		16	28	3441	6
0,0	0,0	Pély, aut. vt.		4 50	5 20	5 20	5 20		5 50		7 00	7 25			8 25	10 00	11 40	11 40
	0,6	Pély, Fő út 100.										7 26						
	1,5	Pély, Fő út 31.										7 28						
	2,2	Pély, Teljesítmény vizsgáló										7 30						
0,7		Pély, faluszéle		4 51	5 21	5 21	5 21		5 51		7 01				8 26	10 01	11 41	11 41
5,2		T.szentmiklós, Pélyi út 20.		4 56	5 26	5 26	5 26		5 57		7 06				8 32	10 06	11 46	11 46
5,9		Tarnaszentmiklós, isk.	o	4 57	5 27	5 27	5 27		5 58		7 07				8 34	10 07	11 47	11 47
5,9		Tarnaszentmiklós, isk.		4 59	5 28	5 28	5 29		5 59	7 05	7 09				8 36	10 09	11 49	11 49
6,6		Tarnaszentmiklós, útelep		5 00	5 30	5 30	5 30		6 00	7 07	7 10				8 37	10 10	11 50	11 50
7,8		T.miklós, pélyi elág. [7]		5 02	5 32	5 32	5 32			7 09	7 12				8 40	10 12	11 52	11 52
10,1		Hevesvezekény, Fő út 12.		5 05	5 35	5 35	5 35		6 04	7 12	7 15	7 30			8 44	10 15	11 55	11 55
10,7		Hevesvezekény, aut. vt.	o	5 06	5 36	5 36	5 36		6 05	7 13	7 16	7 31			8 45	10 16	11 56	11 56
10,7		Hevesvezekény, aut. vt.		5 06	5 36	5 36	5 36		6 05	7 13	7 16	7 31			8 45	10 17	11 56	11 56
11,2		Hevesvezekény, Fő út 78.		5 08	5 37	5 37	5 38		6 07	7 15	7 17	7 33			8 47	10 19	11 57	11 58
18,0	12,7	Heves, Hősök tere		5 14	5 45	5 45	5 44		6 15	7 21	7 24	7 39	7 44		8 54	10 25	12 04	12 04
18,9	13,6	Heves, aut. áll.	o	5 15	5 46	5 46	5 45		6 20	7 25	7 28	7 40	7 45		8 55	10 30	12 05	12 05

KMKK Zrt. (Agria)		2	1068	26		22	18	44		34	40	20		42	3441	24	38	
Pély, aut. vt.		12 45	14 15			14 30	15 15		15 15	16 10	16 53			17 10	17 25	17 46	18 55	
Pély, Fő út 100.																		
Pély, Fő út 31.																		
Pély, Teljesítmény vizsgáló																		
Pély, faluszéle		12 46	14 16			14 31	15 16		15 16	16 11	16 54			17 11	17 26	17 47	18 56	
T.szentmiklós, Pélyi út 20.		12 51	14 21			14 37	15 21		15 21	16 17	16 58			17 16	17 31	17 53	19 01	
Tarnaszentmiklós, isk.	o	12 52	14 22			14 39	15 22		15 22	16 19	16 59			17 17	17 32	17 54	19 02	
Tarnaszentmiklós, isk.		12 54	14 24		14 40	14 41	15 24		15 24	16 21	16 59			17 19	17 33	17 54	19 04	
Tarnaszentmiklós, útelep		12 55	14 25		14 41	14 42	15 25		15 25	16 22	17 00			17 20	17 34	17 55	19 05	
T.miklós, pélyi elág. [7]		12 57	14 27		14 43	14 45	15 27		15 27	16 25	17 02			17 22	17 36		19 07	
Hevesvezekény, Fő út 12.		13 00	14 30		14 46	14 49	15 30		15 30	16 29	17 04			17 25	17 39	17 59	19 10	
Hevesvezekény, aut. vt.	o	13 01	14 31		14 47	14 50	15 31		15 31	16 30	17 05			17 26	17 40	18 00	19 11	
Hevesvezekény, aut. vt.		13 02	14 31		14 47	14 50			15 31	16 30				17 27	17 40	18 00	19 11	
Hevesvezekény, Fő út 78.		13 04	14 33		14 48	14 52			15 33	16 32				17 29	17 41	18 01	19 13	
Heves, Hősök tere		13 10	14 39		14 54	14 59			15 39	16 39				17 35	17 48	18 09	19 19	
Heves, aut. áll.	o	13 15	14 40		14 55	15 00			15 40	16 40				17 40	17 49	18 10	19 20	

18 hetek első iskolai előadási napját megelőző munkaszüneti napokon, 18 tanszünetben munkaszüneti napokon

A 12 és 22 számú járatokat a KMKK Zrt. (Mátra) közlekedteti.

3565 Recsk–Parád–Parádsasvár

Km	KMKK Zrt. (Agria)		3472		1046	3656		3472		3656	3475		3656	3472		3472		3656
					⊠ !													
0,0	Recsk, Kőbánya l. telep								× 7 10									
1,4	Recsk, m.derecskei elág. [3]		▲ 5 31		5 36		⊗ 6 32		7 12	⊗ 7 50			+	8 24		× 8 47		
2,0	0,0 Recsk, OTP		5 34		5 37		6 33		7 13	7 51				8 25		8 48		
	0,3 Recsk-P.fürdő, vá.	○							7 14									
	0,3 Recsk-P.fürdő, vá.								7 15									
2,5	0,9 Recsk, Kossuth út 45.		5 36		5 41		6 35		7 17	7 52				8 27		8 50		
3,5	Recsk, Ércbánya bej. út		5 38		5 42		6 36		7 18	7 53				8 29		8 51		
5,7	Parádfürdő, aut.vt.	○	5 41		5 45		6 39		7 22	⊗ 7 55				8 32		8 54		
5,7	Parádfürdő, aut.vt.		5 42		5 50	⊗ 6 20	6 39		7 24				8 05	8 32		8 55		49 9 55
6,4	Parád, Palóc fogadó		5 44		5 52	6 21	6 41		7 26				8 06	8 33		8 57		9 56
7,0	Parád, sz. ib.		5 45		5 55	6 22	6 43		7 28				8 07	8 35		8 59		9 57
7,5	Parád, Fáy isk.		5 46		5 56	6 23	6 44		7 29				8 08	8 36		9 00		9 58
8,0	Parád, ÁFESZ	○	5 47		5 58	6 24	6 45		7 30				8 09	8 37		9 01		9 59
8,0	Parád, ÁFESZ		5 47		5 58	6 25	6 45		× 7 31				8 10	8 37		9 03		10 00
8,6	Parád, Kossuth út 44.		5 48		5 59	6 26	6 47						8 11	8 38		9 05		10 01
10,8	Fényespusztai elág. [2]		5 51		6 02	6 29	6 50						8 14	8 41		9 08		10 04
11,5	Parádsasvári elág. [1]		5 52		6 04	⊗ 6 30	6 51						8 15	8 42		9 09		10 05
11,8	Parádsasvár, csevice		5 53				6 52							8 43		9 10		
12,5	Parádsasvár, Kossuth út													8 44		9 11		
12,7	Parádsasvár, üveggyár	○	▲ 5 55				⊗ 6 54						+	8 45		× 9 12		

KMKK Zrt. (Agria)		3472	3472		3656	3656		3656	3472		3475	3656		3471	3471		3472	3472
Recsk, Kőbánya l. telep																		
Recsk, m.derecskei elág. [3]		⊗ 10 18	⊗ 10 28		⊗ 10 33				11 06		× 11 35			○ 12 32	⊗ 12 32		× 13 28	+ 13 31
Recsk, OTP		10 19	10 29		10 34				11 07		11 36			12 33	12 33		13 29	13 32
Recsk-P.fürdő, vá.	○				10 35													
Recsk-P.fürdő, vá.					⊗ 10 35	⊗ 10 35		⊗ 10 35			⊗ 12 05							
Recsk, Kossuth út 45.		10 21	10 31		10 37	10 37		10 37	11 08		11 37	12 07		12 35	12 35		13 31	13 34
Recsk, Ércbánya bej. út		10 22	10 32		10 38	10 38		10 38	11 09		11 38	12 08		12 36	12 36		13 32	13 35
Parádfürdő, aut.vt.	○	10 25	10 35		10 40	10 40		10 40	11 12		× 11 40	12 10		12 39	12 39		13 35	13 38
Parádfürdő, aut.vt.		10 26	10 36		10 40	10 40		10 40	11 13					12 39	12 39		13 35	13 38
Parád, Palóc fogadó		10 28	10 38		10 41	10 41		10 41	11 15					12 40	12 40		13 36	13 39
Parád, sz. ib.		10 30	10 40		10 42	10 42		10 42	11 17					12 42	12 42		13 38	13 41
Parád, Fáy isk.		10 31	10 41		10 43	10 43		10 43						12 43	12 43		13 39	13 42
Parád, ÁFESZ	○	10 42	10 42		10 44	10 44		10 44	11 19					12 44	12 44		13 49	13 43
Parád, ÁFESZ		10 43	10 43		10 44	10 45		10 45	11 21					12 45	12 45		13 50	13 43
Parád, Kossuth út 44.		10 58	10 58		10 45	10 46		10 46	11 22					13 00	13 00		13 52	13 58
Fényespusztai elág. [2]		11 01	11 01		10 48	10 48		10 48	11 25					13 03	13 03		13 55	14 01
Parádsasvári elág. [1]		11 02	11 02		⊗ 10 49	⊗ 10 49		⊗ 10 49	11 26		⊗ 12 19			13 04	13 04		13 56	14 02
Parádsasvár, csevice		11 03	11 03						11 27					13 05	13 05		13 57	14 03
Parádsasvár, Kossuth út		11 04	11 04											13 06	13 06		13 58	14 04
Parádsasvár, üveggyár	○	⊗ 11 05	⊗ 11 05						11 29					○ 13 07	⊗ 13 07		× 13 59	+ 14 05

3565 Recsk–Parád–Parádsasvár

3565T

KMKK Zrt. (Agria)	1515	1521	3566	1046	3471	3472	3472	3567	3656	1378	3568	3472
	○	○		○ !						○		
Recsk, Kőbánya I. telep												
Recsk, m.derecskei elág. [3]		14 27	⊗ 14 37	⊗ 14 42	14 59	⊗ 15 24	▲ 15 51			16 17		⊗ 17 02
Recsk, OTP				14 43	15 00	15 25	15 52			16 18		17 03
Recsk-P.fürdő, vá.	○											
Recsk-P.fürdő, vá.								⊗ 15 55				
Recsk, Kossuth út 45.				14 46	15 02	15 27	15 54		16 00			17 05
Recsk, Ércbánya bej. út				14 47	15 03	15 28	15 55		16 01			17 06
Parádfürdő, aut.vt.	○	14 33		14 50	15 07	15 31	15 58	16 01	16 04	16 23		17 09
Parádfürdő, aut.vt.		14 00	14 34	14 55	15 07	15 31	15 58	16 01	16 06	16 24		17 10
Parád, Palóc fogadó				14 57	15 09	15 33	15 59		16 07	16 26		17 12
Parád, sz. ib.		14 36		15 00	15 11	15 35	16 01		16 08	16 28		17 14
Parád, Fáy isk.				15 01	15 12	15 36	16 02	⊗ 16 05	16 09			17 14
Parád, ÁFESZ	○	14 04	14 38	⊗ 14 47	15 03	15 13	15 37	16 03	16 10	16 30	⊗ 17 06	⊗ 17 16
Parád, ÁFESZ		14 04	14 38		15 03	15 15	⊗ 15 40	16 03				
Parád, Kossuth út 44.				15 04	15 16			16 17	16 11	16 31		17 20
Fényespusztai elág. [2]					15 19			16 20	16 12			17 22
Parádsasvári elág. [1]		14 08	14 43	⊗ 15 09	15 20			16 21	16 14			17 24
Parádsasvár, csevice					15 21			16 22	16 15	16 35		17 25
Parádsasvár, Kossuth út					15 22			16 23				17 26
Parádsasvár, üveggyár	○				15 23		▲ 16 24					⊗ 17 28

KMKK Zrt. (Agria)	3472	1046	1046	3472	3656	3474	3472	3472	3472
		○ !	○ !						
Recsk, Kőbánya I. telep									
Recsk, m.derecskei elág. [3]	+ 17 02	⊗ 17 07	⊗ 17 07	× 18 05	⊗ 18 22	○ 18 30	× 19 18	+ 19 32	⊗ 20 52
Recsk, OTP	17 03	17 09	17 09	18 06	18 23	18 32	19 19	19 33	20 53
Recsk-P.fürdő, vá.					18 24	○ 18 33			
Recsk-P.fürdő, vá.					18 24				
Recsk, Kossuth út 45.	17 05	17 11	17 11	18 08	18 26		19 21	19 35	20 55
Recsk, Ércbánya bej. út	17 06	17 14	17 14	18 09	18 27		19 22	19 36	20 56
Parádfürdő, aut.vt.	17 09	17 15	17 15	18 12	18 29		19 25	19 39	20 59
Parádfürdő, aut.vt.	17 11	17 17	17 17	18 13	18 29		19 27	19 42	20 59
Parád, Palóc fogadó	17 13	17 18	17 18	18 15	18 30		19 29	19 44	21 01
Parád, sz. ib.	17 15	17 19	17 19	18 17	18 31		19 31	19 46	21 03
Parád, Fáy isk.				18 18	18 32		19 32	19 47	21 04
Parád, ÁFESZ	17 17	17 21	17 21	18 28	18 33		× 19 33	19 49	21 05
Parád, ÁFESZ	+ 17 19	17 21	17 21	× 18 29	18 33			19 50	21 06
Parád, Kossuth út 44.		17 22	17 22		18 34			19 52	21 17
Fényespusztai elág. [2]		17 25	17 25		18 37			19 55	21 19
Parádsasvári elág. [1]		⊗ 17 26	⊗ 17 26		⊗ 18 38			19 56	21 20
Parádsasvár, csevice								19 57	21 21
Parádsasvár, Kossuth út								19 58	21 22
Parádsasvár, üveggyár	○							+ 19 59	⊗ 21 23

⊗ VI. 15-ig, valamint IX. 1-jétől munkanapokon , ⊗ VI. 16-tól VIII. 31-ig naponta , ⊗ VI. 14-ig, valamint IX. 5-től szabad és munkaszüneti napokon

⊗ VI. 20-tól VIII. 30-ig szabad és munkaszüneti napokon , ⊗ naponta, de nem közlekedik XII. 24-én és 31-én

⊗ hetek első munkanapját megelőző napon, de nem közlekedik XII. 28-án

3565T

3565 Parásdsasvár–Parád–Recsk

3565↑

KMKK Zrt. (Agria)		3472		3472		3472		3472		3472		3471		3569		3471		3566
Parásdsasvár, üveggyár				⊗ 5 10		⊕ 5 30				▲ 6 14		△ 6 15		⊗ 6 55		7 18		
Parásdsasvár, csevice				5 12		5 32				6 16		6 17		6 56		7 20		
Parásdsasvári elág. [1]				5 13		5 33				6 17		6 18				7 21		
Fényespusztai elág. [2]				5 14		5 34				6 18		6 19				7 22		
Parád, Kossuth út 44.				5 17		5 37				6 21		6 22				7 25		
Parád, ÁFESZ	○			5 31		5 50		▲ 6 17		6 22		6 23		7 02		7 26		▲ 7 28
Parád, ÁFESZ		✕ 4 32		5 32		5 51		6 20		6 23		6 24		7 02		7 31		↘ 7 29
Parád, Fáy isk.				5 33				6 21		6 24		6 25				7 32		▲ 7 30
Parád, sz. ib.		5 34		5 34		5 52		6 22		6 25		6 26				7 33		
Parád, Palóc fogadó		4 35		5 35		5 53		6 23		6 26		6 27				7 34		
Parádfürdő, aut.vt.	○	4 37		5 37		5 55		6 25		6 27		6 28				7 36		
Parádfürdő, aut.vt.		4 37		5 38		5 55		6 27		6 28		6 29				7 36		
Recsk, Érbánya bej. út		4 40		5 41		5 58		6 30		6 31		6 32				7 39		
Recsk, Kossuth út 45.		4 41		5 42		5 59		6 31		6 32		6 33				7 40		
Recsk-P.fürdő, vá.	○																	
Recsk-P.fürdő, vá.																		
Recsk, OTP		4 43		5 44		6 01		6 33		6 34		6 35				7 42		
Recsk, m.derecskei elág. [3]	↓	✕ 4 44		⊗ 5 46		⊕ 6 03		▲ 6 34		▲ 6 36		△ 6 37				7 44		
Recsk, Kőbánya l. telep	○																	

Km	KMKK Zrt. (Agria)		3656		1378	3656		3656		3472	1046		1521	3656		3472		3472
					○						○ !		○					
0,0	Parásdsasvár, üveggyár									9 20						○ 11 21		⊗ 11 21
0,9	Parásdsasvár, csevice									9 22						11 23		11 23
1,2	Parásdsasvári elág. [1]				8 31	8 54		8 59		9 23	9 42		10 27	11 21		11 24		11 24
1,9	Fényespusztai elág. [2]					8 55		9 00		9 24	9 43			11 22		11 25		11 25
4,1	Parád, Kossuth út 44.					8 58		9 03		9 27	9 46			11 25		11 28		11 28
4,7	Parád, ÁFESZ	○	✕ 7 47		8 35	9 00		9 05		9 42	9 47		10 32	11 27		11 42		11 42
4,7	Parád, ÁFESZ				8 37	9 01		9 06		9 44	9 47		10 32	11 28		11 44		11 44
5,2	Parád, Fáy isk.		7 48			9 02		9 07		9 45				11 29		11 45		11 55
5,7	Parád, sz. ib.		7 50		8 39	9 03		9 08		9 46	9 49		10 34	11 30		11 46		11 56
6,3	Parád, Palóc fogadó		7 52		8 41	9 04		9 09		9 48	9 50			11 31		11 47		11 57
7,0	Parádfürdő, aut.vt.	○	✕ 7 54		8 43	9 05		9 10		9 50	9 51		10 36	11 33		11 49		11 59
7,0	Parádfürdő, aut.vt.				8 44	9 07		9 12		9 52	9 52		10 37	11 34		11 50		12 00
9,2	Recsk, Érbánya bej. út				8 47	9 10		9 15		9 55	9 55			11 37		11 53		12 03
10,2	0,0 Recsk, Kossuth út 45.	↓				9 11		9 16		9 56	9 57			11 38		11 54		12 04
0,6	Recsk-P.fürdő, vá.	○				9 13		9 18						11 40				
0,6	Recsk-P.fürdő, vá.							9 20										
10,7	0,9 Recsk, OTP				8 49			9 21		9 58	9 58					11 56		12 06
11,3	Recsk, m.derecskei elág. [3]	↓			8 50			9 23		10 00	9 59		10 43			11 58		12 08
12,7	Recsk, Kőbánya l. telep	○																

3565↑

KMKK Zrt. (Agria)		3475		3472		3475		3656		3472	3472		4		3472		1046	3656
Parádsasvár, üveggyár				+ 11 45						13 09	14 00		⊗ 14 10					
Parádsasvár, csevice				~ 11 47						13 11	14 01		~ 14 12					
Parádsasvári elág. [1]				~ 11 48				13 09		13 12	14 02		~ 14 13				54 15 12	15 28
Fényespusztai elág. [2]				~ 11 49				13 10		13 15	14 03		~ 14 14				~ 15 13	15 30
Parád, Kossuth út 44.				~ 11 52				13 13		13 16	14 06		~ 14 17				~ 15 16	15 33
Parád, ÁFESZ	o			~ 12 05				13 15		13 17	14 18		~ 14 18				~ 15 17	15 34
Parád, ÁFESZ				~ 12 05				13 16		13 18	14 19		~ 14 20		⊗ 15 13		~ 15 17	15 35
Parád, Fáy isk.				~ 12 16				13 17					~ 14 21		~ 15 23			15 36
Parád, sz. lb.				~ 12 17				13 18		13 19	14 21		~ 14 22		~ 15 24		~ 15 19	15 37
Parád, Palóc fogadó				~ 12 18				13 19		13 20	14 22		~ 14 24		~ 15 25		~ 15 20	15 38
Parádfürdő, aut.vt.	o			~ 12 20				13 21		13 22	14 23		~ 14 26		~ 15 27		~ 15 21	15 40
Parádfürdő, aut.vt.		✕ 12 10		~ 12 20		⊗ 12 50		13 21		13 23	14 24		~ 14 26		~ 15 27		~ 15 22	15 41
Recsk, Érbánya bej. út		~ 12 12		~ 12 23		~ 12 52		13 24		13 26	14 27		~ 14 30		~ 15 30		~ 15 25	15 43
Recsk, Kossuth út 45.		~ 12 13		~ 12 24		~ 12 53		13 25		13 27	14 28		~ 14 31		~ 15 31		~ 15 27	15 44
Recsk-P.fürdő, vá.	o			~ 12 25		~ 12 54		~ 13 26		~ 13 28	~ 14 29		~ 14 32		~ 15 32		~ 15 28	15 46
Recsk-P.fürdő, vá.				~ 12 26		~ 12 54		13 28		13 29	14 29		~ 14 33		~ 15 32		~ 15 28	15 47
Recsk, OTP		✕ 12 14		~ 12 26		~ 12 54		13 28		13 29	14 29		⊗ 14 33		⊗ 15 33		~ 15 29	15 49
Recsk, m.derecskei elág. [3]		✕ 12 15		+ 12 28		⊗ 12 55		13 30		13 31	14 30		o		o		~ 15 29	15 49
Recsk, Kőbánya l. telep	o																	

KMKK Zrt. (Agria)		3472		3472		2		3656		3472	3656		3472		1046		1046	3472
Parádsasvár, üveggyár		+ 15 35				▲ 16 25				⊗ 17 29					⊙ !		⊙ !	⊗ 21 25
Parádsasvár, csevice		~ 15 37				~ 16 27				~ 17 31								~ 21 27
Parádsasvári elág. [1]		~ 15 38				~ 16 28		⊗ 17 01		~ 17 32	17 41				19 14		⊗ 20 10	~ 21 28
Fényespusztai elág. [2]		~ 15 39				~ 16 30				~ 17 33	17 42				19 16			~ 21 29
Parád, Kossuth út 44.		~ 15 42				~ 16 34		~ 17 06		~ 17 36	17 44				19 19		~ 20 14	~ 21 32
Parád, ÁFESZ	o	~ 15 43				▲ 16 35		~ 17 07		~ 17 37	17 45				19 20		~ 20 15	~ 21 33
Parád, ÁFESZ		~ 15 46				~ 17 08		~ 17 37		~ 17 46					19 20		~ 20 15	~ 21 33
Parád, Fáy isk.		~ 15 47		⊗ 16 17		~ 17 09				~ 17 47					19 22		~ 20 16	
Parád, sz. lb.		~ 15 48		~ 16 18		~ 17 11		~ 17 38		~ 17 48					19 23		~ 20 17	~ 21 34
Parád, Palóc fogadó		~ 15 49		~ 16 19		~ 17 12		~ 17 39		~ 17 49					19 26		~ 20 19	~ 21 35
Parádfürdő, aut.vt.	o	~ 15 51		~ 16 21		~ 17 14		~ 17 40		~ 17 50					19 28		~ 20 21	~ 21 36
Parádfürdő, aut.vt.		~ 15 51		~ 16 23		~ 17 19		~ 17 40		~ 17 51					19 31		~ 20 21	~ 21 36
Recsk, Érbánya bej. út		~ 15 54		~ 16 26		~ 17 22		~ 17 43		~ 17 53					19 34		~ 20 23	~ 21 39
Recsk, Kossuth út 45.		~ 15 55		~ 16 27		~ 17 23		~ 17 44		~ 17 54					19 35		~ 20 24	~ 21 40
Recsk-P.fürdő, vá.	o					~ 17 26		~ 17 56		~ 17 56					~ 18 02		~ 20 25	~ 21 42
Recsk-P.fürdő, vá.		~ 15 57		~ 16 29		~ 17 26		~ 17 46		~ 17 57					19 37		~ 21 42	~ 21 42
Recsk, OTP		+ 15 59		⊗ 16 31		~ 17 28		⊗ 17 48		~ 17 59					19 38			~ 21 44
Recsk, m.derecskei elág. [3]																		
Recsk, Kőbánya l. telep	o																	

⊗ VI. 15-ig, valamint IX. 1-jétől munkanapokon , ⊗ VI. 16-tól VIII. 31-ig naponta , ⊗ naponta, de nem közlekedik XII. 24-én és 31-én
⊗ naponta, de nem közlekedik XII. 25. és I. 1-jén , ⊗ hetek első munkanapját megelőző napon, de nem közlekedik XII. 28-án

3566 Recsk–Parád–Bodony

Km	KMKK Zrt. (Agria)		3568	3472	3568		3472	3568	3472		3472	3472	3472		3472	3472	3472	3
0,0	Recsk, Kőbánya I. telep																	
1,4	Recsk, m.derecskei elág. [3]			▲ 5 31		⊗ 6 32		+ 8 24		✕ 8 47	⊗ 10 18	⊕ 10 28		11 06	✕ 13 28	+ 13 31	⊗ 14 37	
2,0	0,0 Recsk, OTP			5 34		6 33		8 25		8 48	10 19	10 29		11 07	13 29	13 32		
0,3	Recsk-P.fürdő, vá.	○																
0,3	Recsk-P.fürdő, vá.																	
2,5	0,9 Recsk, Kossuth út 45.			5 36		6 35		8 27		8 50	10 21	10 31		11 08	13 31	13 34		
3,5	Recsk, Ércbánya bej. út			5 38		6 36		8 29		8 51	10 22	10 32		11 09	13 32	13 35		
5,7	Parádfürdő, aut.vt.	○		5 41		6 39		8 32		8 54	10 25	10 35		11 12	13 35	13 38		
5,7	Parádfürdő, aut.vt.			5 42		6 39		8 32		8 55	10 26	10 36		11 13	13 35	13 38		
6,4	Parád, Palóc fogadó			5 44		6 41		8 33		8 57	10 28	10 38		11 15	13 36	13 39		
7,0	Parád, sz. ib.			5 45		6 43		8 35		8 59	10 30	10 40		11 17	13 38	13 41		
7,5	Parád, Fáy isk.			5 46		6 44		8 36		9 00	10 31	10 41			13 39	13 42		
8,0	Parád, ÁFESZ	○		5 47		6 45		8 37		9 01	10 42	10 42		11 19	13 49	13 43	⊗ 14 47	
8,0	Parád, ÁFESZ		⊗ 4 18	▲ 5 47	▲ 6 00	⊗ 6 45	▲ 7 12	+ 8 37		✕ 9 03	10 43	10 43		11 21	✕ 13 50	13 43		
8,2	Parád, bodonyi elág.																	
10,1	Bodony, újtelep			4 23			▲ 7 16					10 48	10 48				13 48	
10,6	Bodony, sz. ib.	○	⊗ 4 24	▲ 6 07			▲ 7 17				⊗ 10 50	⊕ 10 50				+ 13 50		

KMKK Zrt. (Agria)		3472		3472		3568		3472		3472		3472		3472		3472		3472
Recsk, Kőbánya I. telep																		
Recsk, m.derecskei elág. [3]		⊗ 15 24		▲ 15 51				+ 17 02		⊗ 17 02		✕ 18 05		✕ 19 18		+ 19 32		⊗ 20 52
Recsk, OTP		15 25		15 52				17 03		17 03		18 06		19 19		19 33		20 53
Recsk-P.fürdő, vá.	○																	
Recsk-P.fürdő, vá.																		
Recsk, Kossuth út 45.		15 27		15 54				17 05		17 05		18 08		19 21		19 35		20 55
Recsk, Ércbánya bej. út		15 28		15 55				17 06		17 06		18 09		19 22		19 36		20 56
Parádfürdő, aut.vt.	○	15 31		15 58				17 09		17 09		18 12		19 25		19 39		20 59
Parádfürdő, aut.vt.		15 31		15 58				17 11		17 10		18 13		19 27		19 42		20 59
Parád, Palóc fogadó		15 33		15 59				17 13		17 12		18 15		19 29		19 44		21 01
Parád, sz. ib.		15 35		16 01				17 15		17 14		18 17		19 31		19 46		21 03
Parád, Fáy isk.		15 36		16 02								18 18		19 32		19 47		21 04
Parád, ÁFESZ	○	15 37		16 03				17 17		⊗ 17 16		18 28		✕ 19 33		19 49		21 05
Parád, ÁFESZ		15 40		16 03		⊗ 16 50		17 19				18 29				+ 19 50		21 06
Parád, bodonyi elág.																		
Bodony, újtelep		15 45		16 08		16 55		17 23				18 34						21 10
Bodony, sz. ib.	○	⊗ 15 47		▲ 16 10		⊗ 16 56		+ 17 25				✕ 18 36						⊗ 21 10

3566 Bodony–Parád–Recsk

Km	KMKK Zrt. (Agria)		3472	3568		3472	3472		3472	3472		2	3472		3472	3472		3472
0,0	Bodony, sz. ib.			⊗ 4 25		⊗ 5 25	⊕ 5 44		▲ 6 10			▲ 7 20	9 35		○ 11 36	⊗ 11 36		+ 11 59
0,5	Bodony, újtelep			4 27		5 27	5 46		6 12			7 22	9 37		11 38	11 38		12 01
2,4	Parád, bodonyi elág.	↓																
2,6	Parád, ÁFESZ	○		4 32		5 31	5 50		6 17	▲ 6 22		7 28	9 42		11 42	11 42		12 05
2,6	Parád, ÁFESZ		✕ 4 32		5 32	5 51		6 20	6 23		7 29	9 44		11 44	11 44		12 05	
3,1	Parád, Fáy isk.				5 33			6 21	6 24		▲ 7 30	9 45		11 45	11 55		12 16	
3,6	Parád, sz. ib.			4 34		5 34	5 52		6 22	6 25		9 46		11 46	11 56		12 17	
4,2	Parád, Palóc fogadó			4 35		5 35	5 53		6 23	6 26		9 48		11 47	11 57		12 18	
4,9	Parádfürdő, aut.vt.	○		4 37		5 37	5 55		6 25	6 27		9 50		11 49	11 59		12 20	
4,9	Parádfürdő, aut.vt.			4 37		5 38	5 55		6 27	6 28		9 52		11 50	12 00		12 20	
7,1	Recsk, Ércbánya bej. út			4 40		5 41	5 58		6 30	6 31		9 55		11 53	12 03		12 23	
8,1	0,0 Recsk, Kossuth út 45.			4 41		5 42	5 59		6 31	6 32		9 56		11 54	12 04		12 24	
0,6	Recsk-P.fürdő, vá.	○																
0,6	Recsk-P.fürdő, vá.																	
8,6	0,9 Recsk, OTP			4 43		5 44	6 01		6 33	6 34			9 58		11 56	12 06		12 26
9,2	Recsk, m.derecskei elág. [3]		✕ 4 44		⊗ 5 46	⊕ 6 03		▲ 6 34	▲ 6 36			10 00		○ 11 58	⊗ 12 08		+ 12 28	
10,6	Recsk, Kőbánya I. telep	○																

KMKK Zrt. (Agria)		3472		3472	3472		3472		3472	3568		3568	3472		3472		3568	3472
Bodony, sz. ib.				○ 14 12					⊗ 16 10		⊗ 16 59			+ 17 40		✕ 18 37		
Bodony, újtelep				14 14					16 12		17 01			17 42		18 39		
Parád, bodonyi elág.																		
Parád, ÁFESZ	○	13 17		14 18		+ 15 43		⊗ 16 17			17 06	⊗ 17 37		17 47		✕ 18 44	⊗ 21 33	
Parád, ÁFESZ		13 18		14 19	⊗ 15 13	15 46		⊗ 16 17			⊗ 17 20	17 37		17 49				21 33
Parád, Fáy isk.					15 23	15 47												
Parád, sz. ib.		13 19		14 21	15 24	15 48		16 18				17 38		17 51				21 34
Parád, Palóc fogadó		13 20		14 22	15 25	15 49		16 19				17 39		17 52				21 35
Parádfürdő, aut.vt.	○	13 22		14 23	15 27	15 51		16 21				17 40		17 54				21 36
Parádfürdő, aut.vt.		13 23		14 24	15 27	15 51		16 23				17 40		17 56				21 36
Recsk, Ércbánya bej. út		13 26		14 27	15 30	15 54		16 26				17 43		17 59				21 39
Recsk, Kossuth út 45.		13 27		14 28	15 31	15 55		16 27				17 44		18 00				21 40
Recsk-P.fürdő, vá.	○																	
Recsk-P.fürdő, vá.																		
Recsk, OTP		13 29		14 29	15 32	15 57		16 29				17 46		18 02				21 42
Recsk, m.derecskei elág. [3]		13 31		○ 14 30	⊗ 15 33	+ 15 59		⊗ 16 31				⊗ 17 48		+ 18 03				⊗ 21 44
Recsk, Kőbánya I. telep	○																	

3567 Recsk–Parád–Parádhuta

3567, 3568T

	3472		3472		1		3472	Km	KMKK Zrt. (Agria)		2		3472	3472		3472	3472
	⊗ 10 21		⊗ 13 31		⊗ 15 55		⊗ 18 08	0,0	Recsk-P.fürdő, vá.	o			⊗ 12 04	+ 12 24		⊗ 15 31	⊗ 16 27
	⊗ 10 22		⊗ 13 32				⊗ 18 09	0,6	Recsk, Kossuth út 45.				⊗ 12 03	+ 12 23		⊗ 15 30	⊗ 16 26
	⊗ 10 25		⊗ 13 35		⊗ 16 01		⊗ 18 12	1,6	Recsk, Ércbánya bej. út				⊗ 12 00	+ 12 20		⊗ 15 27	⊗ 16 23
	⊗ 10 26		⊗ 13 35		⊗ 16 01		⊗ 18 13	3,8	Parádfürdő, aut.vt.	o			⊗ 11 59	+ 12 20		⊗ 15 27	⊗ 16 21
	⊗ 10 28		⊗ 13 36				⊗ 18 15	4,5	Parád, Palóc fogadó				⊗ 11 57	+ 12 18		⊗ 15 25	⊗ 16 19
	⊗ 10 30		⊗ 13 38				⊗ 18 17	5,1	Parád, sz. lb.				⊗ 11 56	+ 12 17		⊗ 15 24	⊗ 16 18
	⊗ 10 31		⊗ 13 39		⊗ 16 05		⊗ 18 18	5,6	Parád, Fáy isk.				⊗ 11 55	+ 12 16		⊗ 15 23	⊗ 16 17
			⊗ 13 40		⊗ 16 06		⊗ 18 19	6,0	Parád, parádhutai elág.							⊗ 15 22	⊗ 16 16
			⊗ 13 40		⊗ 16 06		⊗ 18 19	6,0	Parád, parádhutai elág.	o						⊗ 15 22	⊗ 16 16
							⊗ 18 19	7,9	Parádhuta, sz. főzde								⊗ 16 11
	⊗ 10 36		⊗ 13 44		⊗ 16 10		⊗ 18 23	8,3	P.huta, harangláb	o			⊗ 11 50	+ 12 11		⊗ 15 18	⊗ 16 11

Iskolai előadási, valamint szabadnapokon
A 2 számú járatot a KMKK Zrt. (Mátra) közlekedteti.

3568 Bodony–Parád–Parádsasvár

Km	KMKK Zrt. (Agria)		1	3472		3472	3471		3471	3472	3494		9	3		3494	5	3472
0,0	Bodony, sz. lb.		⊗ 4 25	⊗ 10 51		⊗ 10 51	⊗ 12 53		⊗ 12 53	+ 13 51	⊗ 14 59		⊗ 16 10	⊗ 16 59		⊗ 18 12	⊗ 18 37	⊗ 21 12
0,5	Bodony, újtelep		⊗ 4 27	⊗ 10 53		⊗ 10 53	⊗ 12 55		⊗ 12 55	+ 13 53			⊗ 16 12	⊗ 17 01		⊗ 18 14	⊗ 18 39	⊗ 21 13
2,4	0,0 Parád, bodonyi elág.			⊗ 10 56		⊗ 10 56												⊗ 21 16
	0,2 Parád, ÁFESZ	o	⊗ 4 32								⊗ 15 05		⊗ 16 17	⊗ 17 06		⊗ 18 19	⊗ 18 44	
	0,2 Parád, ÁFESZ										⊗ 15 07			⊗ 17 20		⊗ 18 20		
2,4	0,0 Parád, bodonyi elág.			⊗ 10 56		⊗ 10 56			⊗ 13 00	⊗ 13 58				⊗ 17 21				⊗ 21 16
2,8	Parád, Kossuth út 44.			⊗ 10 58		⊗ 10 58	⊗ 13 00		⊗ 13 03	⊗ 14 01				⊗ 17 22				⊗ 21 17
5,0	Fényespusztai elág. [2]			⊗ 11 01		⊗ 11 01	⊗ 13 03		⊗ 13 04	⊗ 14 02				⊗ 17 24				⊗ 21 19
5,7	Parádsasvári elág. [1]			⊗ 11 02		⊗ 11 02	⊗ 13 04		⊗ 13 05	⊗ 14 03				⊗ 17 25				⊗ 21 20
6,0	Parádsasvár, csevice			⊗ 11 03		⊗ 11 03	⊗ 13 05		⊗ 13 06	⊗ 14 04				⊗ 17 26				⊗ 21 21
6,7	Parádsasvár, Kossuth út			⊗ 11 04		⊗ 11 04	⊗ 13 06		⊗ 13 07	⊗ 14 05				⊗ 17 27				⊗ 21 22
6,9	Parádsasvár, üveggyár	o		⊗ 11 05		⊗ 11 05	⊗ 13 07		⊗ 13 07	+ 14 05				⊗ 17 28				⊗ 21 23

3568 Parádsasvár–Parád–Bodony

Km	KMKK Zrt. (Agria)		6	3472		8	3472		16	3472	3472		3472	3472		3472	4	3494
0,0	Parádsasvár, üveggyár			⊗ 5 30			▲ 6 14			9 20	⊗ 11 21		⊗ 11 21	+ 11 45		⊗ 14 00		
0,9	Parádsasvár, csevice			⊗ 5 32			▲ 6 16			9 22	⊗ 11 23		⊗ 11 23	+ 11 47		⊗ 14 01		
1,2	Parádsasvári elág. [1]			⊗ 5 33			▲ 6 17			9 23	⊗ 11 24		⊗ 11 24	+ 11 48		⊗ 14 02		
1,9	Fényespusztai elág. [2]			⊗ 5 34			▲ 6 18			9 24	⊗ 11 25		⊗ 11 25	+ 11 49		⊗ 14 03		
4,1	Parád, Kossuth út 44.			⊗ 5 37			▲ 6 21			9 27	⊗ 11 28		⊗ 11 28	+ 11 52		⊗ 14 06		
4,5	0,0 Parád, bodonyi elág.			⊗ 5 38						9 28	⊗ 11 29		⊗ 11 29	+ 11 53		⊗ 14 07		
	0,2 Parád, ÁFESZ	o					▲ 6 22											⊗ 17 19
	0,2 Parád, ÁFESZ						▲ 6 23											
4,5	0,0 Parád, bodonyi elág.		⊗ 4 18	⊗ 5 38		▲ 6 00	▲ 6 23		▲ 7 12	9 28	⊗ 11 29		⊗ 11 29	+ 11 53		⊗ 14 07	⊗ 16 50	⊗ 17 20
6,4	Bodony, újtelep		⊗ 4 23	⊗ 5 41		▲ 6 05			▲ 7 16	9 31	⊗ 11 32		⊗ 11 32	+ 11 56		⊗ 14 10	⊗ 16 55	⊗ 17 25
6,9	Bodony, sz. lb.	o	⊗ 4 24	⊗ 5 43		▲ 6 07			▲ 7 17	9 33	⊗ 11 34		⊗ 11 34	+ 11 58		⊗ 14 11	⊗ 16 56	⊗ 17 27

3569 Parádhuta–Parád–Parádsasvár

Km	KMKK Zrt. (Agria)			3567		5		3	3472		3472		3472		3472		3472		3472
0,0	P.huta, harangláb			⊗ 5 50		Δ 5 50		⊗ 7 07	⊗ 10 37		⊗ 13 45		⊗ 15 18		⊗ 16 11		⊗ 18 24		
0,4	Parádhuta, sz. főzde			⊗ 5 51		Δ 5 52		⊗ 7 09											
2,3	Parád, parádhutai elág.			⊗ 5 55		Δ 5 54		⊗ 7 11	⊗ 10 42		⊗ 13 49		⊗ 15 22		⊗ 16 16		⊗ 18 28		
2,4	Parád, ÁFESZ	o							⊗ 10 43		⊗ 13 50						⊗ 18 29		
2,4	Parád, ÁFESZ								⊗ 10 58		⊗ 13 52								
3,0	Parád, Kossuth út 44.								⊗ 11 01		⊗ 13 55								
5,2	Fényespusztai elág. [2]								⊗ 11 02		⊗ 13 56								
5,9	Parádsasvári elág. [1]								⊗ 11 03		⊗ 13 57								
6,2	Parádsasvár, csevice								⊗ 11 05		⊗ 13 59								
7,1	Parádsasvár, üveggyár	o																	

Iskolai előadási, valamint szabadnapokon
Az 5 számú járatot a KMKK Zrt. (Mátra) közlekedteti.

3569 Parádsasvár–Parád–Parádhuta

Km	KMKK Zrt. (Agria)		18		4	3494		3472		3472	3472		3565	3472		3567		3565
0,0	Parádsasvár, üveggyár				⊗ 6 55		⊗ 11 21		+ 11 45				⊗ 14 10					▲ 16 25
0,9	Parádsasvár, csevice				⊗ 6 56		⊗ 11 23		⊗ 11 47				⊗ 14 12					⊗ 16 27
1,2	Parádsasvári elág. [1]						⊗ 11 24		⊗ 11 48				⊗ 14 13					⊗ 16 28
1,9	Fényespusztai elág. [2]						⊗ 11 25		⊗ 11 49				⊗ 14 14					⊗ 16 30
4,1	Parád, Kossuth út 44.						⊗ 11 28		⊗ 11 52				⊗ 14 17					⊗ 16 34
4,7	Parád, ÁFESZ	o			⊗ 7 02		⊗ 11 42		⊗ 12 05				⊗ 14 18					▲ 16 35
4,7	Parád, ÁFESZ																	
4,8	Parád, parádhutai elág.		⊗ 5 44		⊗ 7 02	⊗ 7 50	⊗ 11 44		⊗ 12 05		⊗ 13 40		⊗ 14 20	⊗ 15 13		⊗ 16 06		
6,7	Parádhuta, sz. főzde		⊗ 5 46															
7,1	P.huta, harangláb	o	⊗ 5 48		⊗ 7 06	⊗ 7 55	⊗ 11 49		+ 12 10	⊗ 13 44			⊗ 15 17			⊗ 16 10		

A 18 számú járatot a KMKK Zrt. (Mátra) közlekedteti.

3568T, 3569

1067 Budapest–M3 autópálya–Erdőtelek–Heves

3	Km	KMKK Zrt. (Agria)	4
<div><div><div></div><div></div></div><div><div></div><div></div></div></div>	<div><div><div></div><div></div></div><div><div></div><div></div></div></div>		<div><div><div></div><div></div></div><div><div></div><div></div></div></div>
1520 45	0,0	Budapest, Stadion aut. pu.	1520 25
20 52	3,8	Budapest, Kacsóh P. út	20 18
20 59	7,7	Budapest, Szerencs út	20 11
101,9		M3 autópálya, káli csomópont	
22 18	106,4	Erdőtelek, vá. bej. út	18 51
22 19	107,1	Erdőtelek, aut. vt.	18 50
22 20	107,1	Erdőtelek, aut. vt.	18 50
22 21	107,9	Erdőtelek, Fő út 52.	18 47
22 24	110,1	Tenk, faluszéle	18 46
22 25	110,9	Tenk, aut.vt.	18 45
22 31	116,6	Heves, vá. bej. út	18 39
22 33	118,0	Heves, tópart	18 37
22 35	118,9	Heves, Hősök tere	18 35
1522 40	119,8	Heves, aut. áll.	18 30

A járatok az útvonalon rendszeresített, de a mezőben fel nem tüntetett
egyéb megállóhelyeknél nem állnak meg.
15 hetek első iskolai előadási napját megelőző munkaszüneti napokon
15 csomagkezelést nem igénylő utasok részére

1071 Budapest–M3 autópálya–Erdőtelek–Sarud–Tiszafüred

3	5	Km	KMKK Zrt. (Agria)	4	6
<div><div><div></div><div></div></div><div><div></div><div></div></div></div>	<div><div><div></div><div></div></div><div><div></div><div></div></div></div>			<div><div><div></div><div></div></div><div><div></div><div></div></div></div>	<div><div><div></div><div></div></div><div><div></div><div></div></div></div>
14 15	18 30	0,0	Budapest, Stadion aut. pu.	9 20	17 35
14 22	18 37	3,8	Budapest, Kacsóh P. út	9 13	17 28
14 29	18 44	7,7	Budapest, Szerencs út	9 06	17 21
101,9			M3 autópálya, káli csomópont		
15 48	20 03	107,1	Erdőtelek, aut. vt.	7 47	16 02
15 53	20 08	110,9	Tenk, aut.vt.	7 42	15 57
16 02	20 17	116,7	Átány, aut.vt.	7 33	15 48
16 10	20 25	123,7	Kömlő, sz. ib.	7 25	15 40
16 19	20 34	131,8	Tiszanána, aut. vt.	7 16	15 31
16 26	20 41	138,7	Sarud, aut. vt.	7 09	15 24
16 33	20 48	143,2	Újlőrincfalva, sz. ib.	7 02	15 17
16 39	20 54	148,2	Poroszló, Református temp.	6 56	15 11
16 50	21 05	157,8	Tiszafüred, aut. áll.	6 45	15 00

15 csomagkezelést nem igénylő utasok részére